


## दुल्लु नगरपालिका



## नगर वस्तुस्थिति विवरण २०७६



नगर कार्यपालिकाको कार्यालय

दुल्लु नगरपालिका

कर्णाली प्रदेश, दैलेख

२०७६

दस्तावेज: नगर वस्तुस्थिति विवरण २०७६

प्रकाशक:



दुल्लु नगर कार्यपालिकाको कार्यालय, दुल्लु  
<http://www.dullumun.gov.np/>

सर्वाधिकार:

प्रकाशकमा

परामर्शदाता:

**SAEWCC, Dailekh & Center for Sustainable Development Studies Pvt. Ltd. JV**

IT Support



**Robust IT Concepts Pvt. Ltd., Kathmandu**

© Cover Photo

[https://en.wikipedia.org/wiki/List\\_of\\_monuments\\_in\\_Dailekh,\\_Nepal](https://en.wikipedia.org/wiki/List_of_monuments_in_Dailekh,_Nepal)



# दुल्लु नगरपालिका नगर कार्यपालिकाको कार्यालय

दुल्लु, दैलेख  
कर्णाली प्रदेश

प्रकाशकीय



नेपालको संविधान र तत्सम्बन्धी नीतिगत व्यवस्था बमोजिम स्थानीय सरकारका रूपमा नगरपालिकाले सेवा प्रवाह तथा विकास निर्माण मार्फत जन आकांक्षा सम्बोधनको ऐतिहासिक जिम्मेवारी नव निर्वाचित जनप्रतिनिधिहरूमा रहेको छ। संघीय शासन व्यवस्थाको रूपमा स्थानीय तह, प्रदेश र संघ माभू समन्वय, सहकार्य र सह अस्थित्वको सिद्धान्तका आधारमा शासन संचालनको अपेक्षा गरीए जस्तै स्थानीयस्तरमा पनि राजनीतिक दल, विषयगत निकाय, समुदायमा आधारित संस्था, स्थानीय समुदाय, नीजि क्षेत्र र विकास साभेदार तथा गैसससंगको निकटतम सहकार्य र समन्वयबाट अपेक्षित परिवर्तन सुनिश्चित हुने विश्वास गर्न सकिन्छ। स्थानीय सरकार संचालनको बलियो आधार तयार गरी सेवा प्रवाह र विकास निर्माण प्रभावकारी गराउन नगरपालिकाको समग्र पक्षको क्षेत्रगत तथा खण्डिकृत तथ्याङ्कखुल्ने गरी वस्तुस्थिति विवरण वा पार्श्वचित्र तयार गर्नु अत्यन्त महत्वपूर्ण कार्य हो। यहि कुरालाई नेपाल सरकारले नीतिगत निर्णय र मार्गदर्शनका आधारमासचेत समेत गराएको छ। नगरपालिकाको विकासको विद्यमान स्थितिको विश्लेषण गरी नगर विकासको प्रयासलाई दिशानिर्देश गर्न एकीकृत, आवधिक तथा वार्षिक नगर विकास योजना तर्जुमा, योजनाको नतिजामूलक अनुगमन तथा नगरपालिकाको विकासका प्रयासहरूको प्रभावको लेखाजोखा गर्न नगरवस्तुस्थिति विवरण तयारी तथा अद्यावधिक गर्नु जरुरी रहेको छ।

नगरपालिकाको समग्र नेतृत्व, विषयगत कार्यालय तथा नगर विकासका समग्र सरोकारवालाको सहयोग तथा सहकार्य रसेवक दैलेख र सेन्टरफर सस्टेनेवल डेभलपमेन्ट स्टडिज प्रा.लि. (उपक्रम) को प्राविधिक सहयोगमा नगरपालिकाको नगर वस्तुस्थिति विवरण (Digital Municipal Profile) तयार गरिएको छ। यस वस्तुस्थिति विवरणले यस क्षेत्रको सेवा प्रवाह, नीति निर्माण, आन्तरिक आय वृद्धि तथा विकास प्रकृत्यालाई मार्गदर्शन गर्ने विश्वास लिएको छु। यसका अतिरिक्त, नगर विकासका लागि सहकार्य गर्ने अन्य निकाय लगायत गैसस तथा विकास साभेदारका लागि पनि उल्लेखित विवरण महत्वपूर्ण र सहयोगी हुनेछ। यस नगरपालिकाको विकास र सम्मृद्धिको सपना सबैको एकता, साभ्भा प्रयास र प्रतिवद्धता बाट प्राप्त हुने कुराको पुनः स्मरण गर्न चाहन्छु।

अन्त्यमा, नगरवस्तुस्थिति विवरण तयारीको कार्यमा सहयोग र परामर्श प्रदान गर्ने नगरपालिकाका निर्वाचित पदाधिकारीहरू, राजनीतिक दल, कर्मचारी र प्राविधिक सहयोग गर्ने सेवक, दैलेख एवं सेन्टरफर सस्टेनेवल डेभलपमेन्ट स्टडिज प्रा.लि.का प्राविधिक सहयोगकर्ताडिक नारायण चौधरी र प्रकाश राईसहित सबैको योगदानको उच्च कदर गर्दै धन्यवाद ज्ञापन गर्दछु।

धन्यवाद !

.....  
श्रीधनश्यामभण्डारी

नगर प्रमुख



# दुल्लु नगरपालिका

## नगर कार्यपालिकाको कार्यालय

### दुल्लु, दैलेख

### कर्णाली प्रदेश



## मन्तव्य

नवगठित नगरपालिका जनताको सबैभन्दा निकटको सरकारका रूपमा स्थानीय शासन संचालन र व्यवस्थापनका लागि नयाँ अनुभवका साथ अगाडी बढिरहेका छ। विद्यमान कानूनी तथा नीतिगत व्यवस्थाका अतिरिक्त साधन र स्रोतको सीमा भित्र रहेर शासन संचालन र व्यवस्थापन चुनौतिपूर्ण कार्यका रूपमा देखिएको छ। जनताले प्राप्त गर्ने सेवा सुविधालाई छिटो, छरितो र प्रभावकारी बनाई संघीय प्रणालीको सुदृढीकरण, दीगो शान्ति, सुशासन, विकास र समृद्धिको आकांक्षा पुरा गर्ने दिशामा महत्वपूर्ण जिम्मेवारी नगरपालिकामा रहेको छ। स्थानीय तहमा अन्तरनिहित अधिकार तथा अधिकारको बाँडफाँड र कार्यसम्पादन सम्बन्धी विषयलाई विद्यमान कानूनी तथा नीतिगत व्यवस्थाले रेखांकन गरेको छ। स्थानीय शासन ऐन संसदमा विचाराधिन रहेको र प्रदेशस्तरीय संयन्त्र तथा कानून तयार नभइ सकेको हालको अवस्थामा नेपालको संविधान, कार्य विस्तृतिकरण प्रतिवेदन, स्थानीय तहको सेवा संचालन तथा व्यवस्थापन सम्बन्धी आदेश २०७४ र स्थानीय शासन ऐन सम्बन्धी विधेयकमा अन्तरनिहित अधिकारको बाँडफाँड र कार्यसम्पादन सम्बन्धी विषय प्रष्ट पाउँदै वस्तुस्थिति विवरण तयारी र अद्यावधिक गर्नु पर्ने कुरालाई महत्वपूर्ण रूपमा उठान गरेको छ। संघीय मामिला तथा स्थानीय विकास मन्त्रालयले वस्तुस्थिति विवरण तयारी गर्न सचेत गराइ यसको ढाँचा समेत उपलब्ध गराएको वर्तमान अवस्थामा समग्र नगरपालिकाको विकासको अवस्था र वस्तुगत स्थिति भल्किने खण्डीकृत तथ्याङ्कसहितको क्षेत्रगत विवरण खुल्ने वस्तुस्थिति विवरण तयार गरी अद्यावधिक गर्दै लैजानु आवश्यक छ।

नगर वस्तुस्थिति विवरणले नीति, कानून, मापदण्ड र योजना निर्माणका अतिरिक्त कार्यान्वयन र नियमनका लागि आवश्यक सूचना प्रदान गर्नेछ। यस विवरणले नगरपालिकाको विकासमा समन्वय र सहकार्य गर्ने निकाय तथा विकास साभोदेदार गैसस, नीजि क्षेत्रलाई समेत मार्गदर्शन प्रदान गर्ने अपेक्षा गरेको छ। समय, स्रोत र साधनको सिमितता वावजूद सरोकारवालासँगको छलफल र द्वितीय तथ्यांकको उपयोग गरी तयार गरीएको यस नगरपालिकाको वस्तुस्थिति विवरण(Digital Profile) तयारीको पहिलो प्रयास सफल भएकोमा खुशि व्यक्त गर्न चाहन्छु। पहिलो प्रयास भएका कारणले वस्तुस्थिति विवरणमा हुन सक्ने कमि कमजोरीहरूलाई क्रमशः सुधार र अद्यावधिक गर्दै लगिने छ।

अन्तमा, वस्तुस्थिति विवरण तयारी कार्यमा नेतृत्वदायी भूमिका खेल्ने अध्यक्ष तथा उपाध्यक्ष लगायत सबै निर्वाचित पदाधिकारी, कर्मचारी र सबै सरोकारवाला तथा प्राविधिक सहयोग प्रदान गर्ने सेवक दैलेख र सेन्टरफर सस्टेनेबल डेभलपमेन्ट स्टडिज प्रा.लि. (अनुक्रम) का महारूप खत्री र प्रकाश राई सहित सबै टोली सदस्यलाई धन्यवाद दिन चाहन्छु। आगामी दिनमा सबैको साथ र सहयोगले नगरपालिकाको विकास प्रकृया, शासन सञ्चालन र व्यवस्थापन सहज र उत्साहप्रद हुनेछ भन्ने अपेक्षा राखेकी छु।

धन्यवाद !

.....  
श्रीविष्णुथापा  
नगर उपप्रमुख



# दुल्लु नगरपालिका

## नगर कार्यपालिकाको कार्यालय

### दुल्लु, दैलेख

### कर्णाली प्रदेश



नेपालको संविधान र स्थानीय सरकार सञ्चालन ऐन २०७४ अनुसार दुल्लु नगरपालिका जनताको सबै भन्दा निकटको सरकारको रूपमा स्थापित हुने क्रममा छ । वार्षिक निति तथा कार्यक्रम, आवधिक योजनाको माध्यमबाट नगरको योजनाबद्ध विकास गर्नु पर्ने जिम्मेवारीलाई आत्मसाथ गरेर संस्थागत प्रयासहरु भैरहेका छन् । संविधानले दिएको स्थानीय सरकारका अधिकारका क्षेत्रहरुलाई स्थानीय जनताकाको आवश्यकता र चाहना अनुरूप योजनाबद्ध विकासमा परिणत गर्नु ठूलो अवसर र चुनौति दुवै बन्न पुगेको छ । लामो राजनितिक अस्थिरता पछि नयाँ राजनितिक प्रणाली र शासन व्यवस्थामा समग्र नेपालले अभ्यास गरिरहेको सन्दर्भमा यस नगरपालिकाको समग्र विकासलाई व्यवस्थित गर्न पनि एक चुनौतिकै विषय बनेको छ । तथ्यांकमा आधारित योजना र योजनाबद्ध विकासको प्रणाली स्थापना गर्न सके मात्र यस्ता चुनौतिलाई पार गर्न सकिने तथ्य महसुस गरी यस नगरपालिकाको नगर बस्तुस्थिति विवरण तयार गरिएको छ ।

विश्वले प्रविधिमा सँगै फड्को मारिरहेको सन्दर्भमा नगरपालिकाको बस्तुस्थिति विवरण पनि प्रत्यक्ष रूपमा नवीकरण भैरहने खालको हुनुपर्ने महसुस गरी डिजिटल प्रविधिबाट नगरपालिकाको बस्तुस्थिति विवरण तयार गरिएको कुरा भन्न पाउदा खुशी महसुस गरेको छ । <https://lgprofile.robustitconcepts.com> मा गएर अनलाईनबाट नगरपालिकाको सम्पूर्ण तथ्यांक हेर्न पाईने र घटना दर्ता प्रणाली मार्फत तथ्यांकहरु सधै नवीकृत रहने प्रणालीको स्थापना हुनु नगरपालिकाको गौरवको विषय बनेको छ । यस प्रणालीको विकास गर्न घरधुरी सर्वेक्षक, संस्थागत तथ्यांक संकलक, श्रोत नक्शांकन कार्यमा संलग्न व्यक्तिहरु, नगरपालिकाका सम्पूर्ण कर्मचारी साथीहरु र परामर्शदाता सेवक दैलेख र सेन्टर फर सस्टेनेबल डेभलपमेन्ट स्टडिज प्रा. लि., ललितपुरको उपक्रमलाई मेरो व्यक्तिगत तथा नगरपालिकाको तर्फबाट धन्यवाद दिन चाहन्छु ।

धन्यवाद !

.....  
तेजराज शर्मा  
प्रमुख प्रशासकीय अधिकृत

## विषय सूची

### परिच्छेद १: परिचय

१.१ पृष्ठभूमि .....	१
१.२ उद्देश्य .....	२
१.३ कानुनी तथा नीतिगत आधारहरू .....	२
१.४ तयारीका चरण .....	३
१.५ वस्तुस्थिति विवरणको सीमा .....	५

### परिच्छेद २: नगरपालिकाको विद्यमान अवस्था

२.१ भौगोलिक अवस्थिति .....	६
२.२ ऐतिहासिक चिनारी तथा नामाकरण .....	६
२.३ राजनीतिक अवस्थिति .....	६
२.४ धरातलीय अवस्था .....	७
२.५ प्राकृतिक सम्पदा .....	८
२.६ भू-उपयोगको अवस्था .....	८
२.७ सांस्कृतिक उत्कृष्टता .....	९
२.८ विकासका सम्भावनाहरू .....	९
२.९ मानव विकास सूचकांक, औषत आयु र गरिबी .....	१०

### परिच्छेद ३: जनसंख्याको अवस्था

३.१ जनसंख्या वितरणको अवस्था .....	११
३.२ जनघनत्वको अवस्था .....	१२
३.३ उमेर तथा लिंगको आधारमा जनसंख्या विवरण .....	१३
३.४ मातृभाषाको आधारमा जनसंख्या विवरण .....	१३
३.५ धर्म अनुसार जनसंख्या विवरण .....	१४
३.६ जातिगत आधारमा घरपरिवार विवरण .....	१४
३.७ जातीगत आधारमा जनसंख्या विवरण .....	१५
३.८ घरमुलीको विवरण .....	१५
३.९ अपाङ्गताको आधारमा जनसंख्या विवरण .....	१६
३.१० बसोवासको अवस्था सम्बन्धी विवरण .....	१७
३.११ बैवाहिक स्थिति सम्बन्धी विवरण .....	१८
३.१२ व्यक्तिगत घटना विवरण (२०७५ चैत्र मसान्त सम्म दर्ता भएका विवरण अनुसार) .....	१८
३.१३ बिगत पाँच वर्षमा बसाईसराई गरी आउने घरपरिवार विवरण .....	१९
३.१४ बसाईसराईको कारण अनुसार घरपरिवार विवरण .....	१९
३.१५ विवाह दर्ता सम्बन्धी विवरण .....	२०

### परिच्छेद ४: आर्थिक अवस्था

४.१ प्रमुख आर्थिक विवरण .....	२१
४.१.१ प्रमुख पेशा अनुसार जनसंख्या .....	२१
४.१.२ प्राविधिक तथा विशेष सीप भएका मानव संसाधनको विवरण .....	२२
४.१.३ बैदेशिक रोजगारीमा गएकाहरूको विवरण .....	२३
४.२ कृषि तथा पशु विकास .....	२३
४.२.१ सिंचाई सुविधा सम्बन्धी विवरण .....	२४
४.२.२ सिंचाई सुविधाको आधारमा खेती गर्ने घरपरिवार विवरण .....	२५
४.२.३ कृषि कार्यमा उपयोग भएको जग्गा र स्वामित्व सम्बन्धी विवरण .....	२६
४.२.४ कृषि कार्यमा जमिनको उपयोगको अवस्था .....	२६
४.२.५ खेती योग्य जमिनको विवरण .....	२७
४.२.६ अन्न, दलहन र तेलहन बाली उत्पादन र बिक्री सम्बन्धी विवरण .....	२७
४.२.७ तरकारी, फलफूल र नगदेबाली सम्बन्धी विवरण .....	२८
४.२.८ बैकल्पिक बाली सम्बन्धी विवरण .....	२९
४.२.९ पशुपंक्षी पालनको अवस्था सम्बन्धी विवरण .....	३०
४.२.१० श्रमजन्य पशुपालन तथा दुग्धजन्य उत्पादनको अवस्था .....	३१
४.२.११ मासुजन्य पशुपंक्षी पालनको अवस्था .....	३१

४.२.१२ पशुपंक्षीजन्य उत्पादन बिक्रिका आधारमा घरपरिवार .....	३२
४.२.१३ कृषि उत्पादन तथा कमाईमा आत्मनिर्भरताको अवस्था .....	३२
४.२.१४ कृषि तथा पशुसेवासँग सम्बन्धित मानव संसाधन .....	३३
४.२.१५ कृषि उपजमा लाग्ने रोग तथा कीरा .....	३४
४.२.१६ पशुपन्छीमा लाग्ने रोग तथा कीरा .....	३४
४.२.१७ व्यवसायिक कृषि फर्म सम्बन्धी विवरण .....	३४
४.२.१८ कृषि तथा पशु सेवासँग सम्बन्धीत सामुदायिक संस्था तथा समूहको विवरण .....	३६
४.२.१९ सार्वजनिक पोखरी तथा माछापालन सम्बन्धी विवरण .....	३६
४.३ पर्यटन विकास .....	३७
४.३.१ पर्यटकीय स्थलहरूको विवरण .....	३७
४.३.२ होटल, रिसोर्ट तथा रेष्टुरेन्ट सम्बन्धी विवरण .....	३९
४.४ मिल, संकलन तथा प्रसोधन सम्बन्धी विवरण .....	४१
४.५ उत्पादन तथा सेवामूलक उद्योग सम्बन्धी विवरण .....	४१
४.६ व्यापार र व्यवसाय सम्बन्धी विवरण .....	४२
४.७ कृषि तथा हाट बजार सम्बन्धी विवरण .....	४२
४.८ व्यवसायिक सीपमूलक तालिम .....	४३
४.८.१ व्यवसायिक सीपमूलक तालिम लिने घरपरिवारको विवरण .....	४३
४.८.२ अवधिका आधारमा तालिम लिनेहरूको संख्या .....	४४
४.९ बैङ्क तथा वित्तीय संस्थामा खाता हुने घरपरिवार सम्बन्धी विवरण .....	४४
४.१० वित्तीय संस्था अनुसार खाता हुने घरपरिवार विवरण .....	४५
४.११ वार्षिक आम्दानी अनुसार घरपरिवार विवरण .....	४६
४.१२ शिर्षक अनुसार परिवारको वार्षिक सरदर आम्दानी विवरण .....	४६
४.१३ वार्षिक खर्च अनुसार घरपरिवार विवरण .....	४७
४.१४ शिर्षक अनुसार परिवारको वार्षिक सरदर खर्च विवरण .....	४८
४.१५ ऋणका आधारमा घरपरिवार विवरण .....	४८
४.१६ उद्देश्यका आधारमा ऋण लिने घरपरिवार विवरण .....	४९
४.१७ ऋणको स्रोत अनुसार ऋण लिने घरपरिवार विवरण .....	४९
४.१८ नजिकको बजार सम्मको पहुँचको अवस्था .....	५०
४.१९ बैंक तथा बित्तिय संस्था र सहकारी सम्बन्धी विवरण .....	५०

### परिच्छेद ५: सामाजिक अवस्था

५.१ शैक्षिक तथा मानव संसाधन विकास .....	५४
५.१.१ हालको साक्षरताको अवस्था .....	५४
५.१.२ शैक्षिकस्तर अनुसार जनसंख्या विवरण .....	५५
५.१.३ शैक्षिक संस्था सम्बन्धी विवरण .....	५५
५.१.४ विद्यालयमा अध्ययन गरीरहेका तहगत छात्रछात्राको विवरण .....	५६
५.१.५ विद्यालयको भौतिक अवस्था .....	५७
५.१.६ शिक्षक विवरण .....	५७
५.१.७ भर्ना दर, निरन्तरता दर, सिकाई उपलब्धी दर .....	५७
५.१.८ आधारभूत शिक्षा पुरा गर्ने विद्यार्थी .....	५७
५.१.९ छात्रवृत्ति तथा दिवा खाजा पाउने विद्यार्थी विवरण .....	५८
५.१.१० शैक्षिक गुणस्तरसँग सम्बन्धित विशेष व्यवस्था .....	५८
५.१.११ बालमैत्री शिक्षा सम्बन्धी विवरण .....	५८
५.१.१२ छात्रवृत्ति तथा लक्षित सुविधाको विवरण .....	५८
५.१.१३ क्याम्पस तथा विद्यार्थी विवरण .....	५८
५.२ स्वास्थ्य तथा पोषण .....	५९
५.२.१ स्वास्थ्य संस्था तथा स्वास्थ्य सेवाको विवरण .....	६०
५.२.२ स्वास्थ्य संस्थामा उपलब्ध स्वास्थ्यकर्मी र अन्य जनशक्ति विवरण .....	६१
५.२.३ खोप तथा पोषण सम्बन्धी विवरण .....	६१
५.२.४ सुरक्षित मातृत्व सम्बन्धी विवरण .....	६२
५.२.५ मातृशिशु सुरक्षा र परिवार नियोजनको अवस्था .....	६२

५.२.६ नगरपालिका भित्र देखा परेका प्रमुख रोगहरु र तिनको उपचार सम्बन्धी विवरण .....	६३
५.२.७ मृत्यु हुने कारण सम्बन्धी विवरण .....	६४
५.२.८ परिवारका सदस्यहरुको स्वास्थ्य अवस्था .....	६४
५.२.९ जीवन बिमा सम्बन्धी विवरण .....	६५
५.२.१० बिरामी हुँदा पहिलो स्वास्थ्य परामर्शका आधारमा घरपरिवार विवरण .....	६५
५.२.११ स्वास्थ्य संस्थामा पहुँचको अवस्था .....	६६
५.२.१२ परिवार नियोजनको साधान प्रयोगको अवस्था .....	६७
५.२.१३ नून प्रयोग सम्बन्धी विवरण .....	६७
५.३ खानेपानी तथा सरसफाई .....	६८
५.३.१ खानेपानीको स्रोतको आधारमा घरपरिवार .....	६८
५.३.२ शौचालय प्रयोगको अवस्था .....	६८
५.४ महिला, बालबालिका तथा सामाजिक समावेशिकरण .....	६९
५.४.१ बालश्रमको अवस्था .....	७०
५.४.२ कामका आधारमा बालश्रमिकको विवरण .....	७०
५.४.३ बालश्रमको विद्यालय अध्ययनको अवस्था .....	७१
५.४.४ बाल विवाह सम्बन्धी विवरण .....	७१
५.४.५ जन्म दर्ताको अवस्था .....	७२
५.४.६ सामाजिक सुरक्षा वृत्तीको अवस्था .....	७२
५.५ युवा तथा खेलकुद र मनोरञ्जन .....	७३
५.५.१ खेलमैदान, पिकनिक तथा मनोरञ्जन स्थल सम्बन्धी विवरण .....	७३
५.५.२ व्यावसायिक खेलाडीको विवरण .....	७४
५.६ कला, भाषा तथा संस्कृति .....	७५
५.६.१ स्थानीय चाँडपर्व, जात्रा र मेला .....	७५
५.६.२ धार्मिक तथा ऐतिहासिक स्थलको विवरण .....	७५
५.७ बेरोजगारीको अवस्था .....	७८

### परिच्छेद ६: वन तथा वातावरणीय स्थिति

६.१ वन क्षेत्रको अवस्था .....	८०
६.१.१ वनजन्य उत्पादन विवरण .....	८३
६.२ चरन क्षेत्र .....	८३
६.३ विपद जोखिम तथा व्यवस्थापन .....	८४
६.३.१ जोखिमयुक्त (संवेदनशिल) स्थानमा बसोबास गरेका परिवार विवरण .....	८४
६.३.२ विपदबाट मानवीय क्षती .....	८५
६.३.३ विपदको किसिम अनुसार जोखिमको समय .....	८५
६.३.४ भवन मापदण्ड तथा भुकम्प प्रतिरोधी घरको विवरण .....	८६
६.३.७ घर नक्सा पास सम्बन्धी विवरण .....	८६
६.३.८ संरक्षित पानीमुहान, जमिन र भौतिक संरचना .....	८७
६.४ जलश्रोत तथा जलाघर क्षेत्र र उपयोगको स्थिति .....	८७

### परिच्छेद ७: भौतिक विकासको अवस्था

७.१ यातायात पूर्वाधार .....	८८
७.१.१ सडक मार्ग/सञ्जालको विद्यमान अवस्था .....	८८
७.१.२ पुल तथा पुलेसा .....	९१
७.१.३ पैदल मार्ग .....	९२
७.१.४ बाटोमा पहुँचका आधारमा घरपरिवार विवरण .....	९३
७.२ विद्युत तथा बैकल्पिक उर्जा .....	९४
७.२.१ खाना पकाउने इन्धनको आधारमा घरपरिवार .....	९४
७.२.२ बत्तीको प्रमुख स्रोतका आधारमा घरपरिवार .....	९५
७.३ सञ्चार तथा प्रविधि .....	९६
७.३.१ आधुनिक सुविधामा पहुँच सम्बन्धी विवरण .....	९६
७.४ आवास तथा भवन .....	९६
७.४.१ घरको जगको आधारमा घरपरिवार .....	९६



७.४.२ छानोको प्रकारका आधारमा घरपरिवार .....	९७
७.४.३ आवासीय स्वामित्वका आधारमा घरपरिवार .....	९८
७.४.४ घर संख्याका आधारमा घरपरिवार .....	९८
७.४.५ उपयोग गरिएको कोठाका आधारमा घरपरिवार .....	९९
७.४.६ बसोबासको प्रकृति अनुसार घरपरिवार .....	९९
७.५ सरकारी भवन सम्बन्धी विवरण .....	१००
७.७ सार्वजनिक तथा सामुदायिक भवन .....	१०२

#### परिच्छेद ८: संस्थागत तथा सुशासनको स्थिति

८.१ संगठनात्मक तथा मानव संसाधनको अवस्था .....	१०५
८.१.१ नगरपालिका, सरकारी कार्यालय तथा निकायहरु .....	१०५
८.१.२ नगर सभा पदाधिकारी सम्बन्धी विवरण .....	१०७
८.१.३ नगरपालिकाको विषयगत शाखा तथा मानव संसाधन .....	१०८
८.१.४ नगरपालिकाको आय विवरण .....	१०९
८.२ संघ/संस्था सम्बन्धी विवरण .....	१११
८.२.१ आमा महिला तथा बचत समूहको विवरण .....	१११
८.२.३ कृषक तथा उद्यमी समूह सम्बन्धी विवरण .....	११६
८.२.४ नागरिक सचेतना केन्द्र तथा टोल विकास संस्थाको विवरण .....	११९
८.२.५ गैर सरकारी संस्था सम्बन्धी विवरण .....	१२०

#### अनुसूचीहरु

अनुसूची १: वस्तुस्थिति विवरण तयारीका लागि प्रयोग गरिएको फारम .....	१२२
अनुसूची १ (क): संस्थागत तथ्याङ्क संकलन/सर्वेक्षण फारम .....	१२२
अनुसूची १ (ख): पारिवारिक विवरण संकलन फारम .....	१४५
अनुसूची २: व्यापार तथा व्यवसाय सम्बन्धी विवरण .....	१५२
अनुसूची ३: विद्यालयमा अध्ययन गरीरहेका तहगत छात्रछात्रा विवरण .....	१६४
अनुसूची ४: विद्यालयको भौतिक अवस्था .....	१६७
अनुसूची ५: शिक्षक विवरण .....	१७०
अनुसूची ५: भर्ना दर, निरन्तरता दर र सिकाई उपलब्धी दर .....	१७३
अनुसूची ७: आधारभूत तह पुरा गर्ने विद्यार्थी .....	१७६
अनुसूची ८: छात्रवृत्ति तथा दिवा खाना पाउने विद्यार्थी विवरण .....	१७८
अनुसूची ९: शैक्षिक गुणस्तरसँग सम्बन्धित विशेष व्यवस्था .....	१८०
अनुसूची १०: बालमैत्री शिक्षा सम्बन्धी विवरण .....	१८२
अनुसूची ११: छात्रवृत्ति तथा लक्षित सुविधाको विवरण .....	१८४
अनुसूची १२: श्रोत नक्शांकन सर्वेक्षणबाट प्राप्त सडक विवरण .....	१८७
सन्दर्भ सामाग्री .....	१९०

## तालिका सूची

तालिका १: भौगोलिक अवस्थिति .....	६
तालिका २: भुउपयोगको अवस्था .....	८
तालिका ३: विकासका सम्भावनाहरु .....	९
तालिका ४: जनसंख्या वितरणको अवस्था .....	११
तालिका ५: जनघनत्वको अवस्था .....	१२
तालिका ६: उमेर तथा लिंगको आधारमा जनसंख्या विवरण .....	१३
तालिका ७: मातृभाषाको आधारमा जनसंख्या विवरण .....	१३
तालिका ८: धर्म अनुसार जनसंख्या विवरण .....	१४
तालिका ९: जातिगत आधारमा घरपरिवार विवरण .....	१४
तालिका १०: जातीगत आधारमा जनसंख्या विवरण .....	१५
तालिका ११: घरमुलीको विवरण .....	१६
तालिका १२: अपाङ्गताको आधारमा जनसंख्या विवरण .....	१७
तालिका १३: बसोबारको अवस्था सम्बन्धी विवरण .....	१७
तालिका १४: बैवाहिक स्थिति सम्बन्धी विवरण .....	१८
तालिका १५: व्यक्तिगत घटना विवरण .....	१८
तालिका १६: विगत पाँच वर्षमा बसाईसराई गरी आउने घरपरिवार विवरण .....	१९
तालिका १७: बसाईसराईको कारण अनुसार घरपरिवार विवरण .....	१९
तालिका १८: विवाह दर्ता सम्बन्धी विवरण .....	२०
तालिका १९: प्रमुख पेशा अनुसार जनसंख्या .....	२१
तालिका २०: प्राविधिक तथा विशेष सीप भएका मानव संसाधनको विवरण .....	२२
तालिका २१: वैदेशीक रोजगारमा गएकाहरुको विवरण .....	२३
तालिका २२: सिंचाइ सुविधा सम्बन्धी विवरण .....	२४
तालिका २३: सिंचाइ सुविधाको आधारमा खेती गर्ने घरपरिवार विवरण .....	२५
तालिका २४: कृषि कार्यमा उपयोग भएको जग्गा र स्वामित्व सम्बन्धी विवरण .....	२६
तालिका २५: कृषि कार्यमा जमिनको उपयोगको अवस्था .....	२६
तालिका २६: खेती योग्य जमिनको विवरण .....	२७
तालिका २७: अन्न, दलहन र तेलहन बाली उत्पादन र विक्री सम्बन्धी विवरण .....	२८
तालिका २८: फलफुल, तरकारी र नगदेवाली सम्बन्धी विवरण .....	२८
तालिका २९: बैकल्पिक बाली सम्बन्धी विवरण .....	२९
तालिका ३०: पशुपन्छी पालनको अवस्था सम्बन्धी विवरण .....	३०
तालिका ३१: श्रमजन्य पशुपालन तथा दुधजन्य उत्पादनको अवस्था .....	३१
तालिका ३२: मासुजन्य पशुपंक्षी पालनको अवस्था .....	३१
तालिका ३३: पशुपंक्षीजन्य उत्पादन विक्रिका आधारमा घरपरिवार .....	३२
तालिका ३४: कृषि उत्पादन तथा कमाईमा आत्मनिर्भरताको अवस्था .....	३२
तालिका ३५: कृषि तथा पशुसेवासँग सम्बन्धित मानव संसाधन .....	३३
तालिका ३६: कृषि उपजमा लाग्ने रोग तथा कीरा .....	३४
तालिका ३७: पशुपन्छीमा लाग्ने रोग तथा कीरा .....	३४
तालिका ३८: व्यावसायिक कृषि फर्म सम्बन्धी विवरण .....	३४

तालिका ३९: कृषि तथा पशु सेवासँग सम्बन्धीत सामुदायिक संस्था तथा समूहको विवरण .....	३६
तालिका ४०: सार्वजनिक पोखरी तथा माछापालन सम्बन्धी विवरण.....	३६
तालिका ४१: पर्यटकीय स्थलहरूको विवरण.....	३७
तालिका ४२: होटल, रिसोर्ट तथा रेष्टुरेन्ट सम्बन्धी विवरण.....	३९
तालिका ४३: मिल, संकलन तथा प्रसोधन सम्बन्धी विवरण.....	४१
तालिका ४४: उत्पादन तथा सेवामूलक उद्योग सम्बन्धी विवरण .....	४१
तालिका ४५: व्यापार र व्यवसाय सम्बन्धी विवरण .....	४२
तालिका ४६: कृषि तथा हाट बजार सम्बन्धी विवरण.....	४२
तालिका ४७: व्यवसायी सीपमूलक तालिम लिने घरपरिवारको विवरण .....	४३
तालिका ४८: अवधिका आधारमा तालिम लिनेहरूको संख्या.....	४४
तालिका ४९: बैङ्क तथा वित्तीय संस्थामा खाता हुने घरपरिवार सम्बन्धी विवरण.....	४४
तालिका ५०: वित्तीय संस्था अनुसार खाता खाता हुने घरपरिवार विवरण.....	४५
तालिका ५१: वार्षिक आम्दानी अनुसार घरपरिवार विवरण.....	४६
तालिका ५२: शिर्षक अनुसार परिवारको वार्षिक सरदर आम्दानी विवरण.....	४७
तालिका ५३: वार्षिक खर्च अनुसार घरपरिवार विवरण .....	४७
तालिका ५४: शिर्षक अनुसार परिवारको वार्षिक सरदर खर्च विवरण.....	४८
तालिका ५५: ऋणका आधारमा घरपरिवार विवरण.....	४८
तालिका ५६: उद्देश्यका आधारमा ऋण लिने घरपरिवार विवरण .....	४९
तालिका ५७: ऋणको स्रोत अनुसार ऋण लिने घरपरिवार विवरण.....	४९
तालिका ५८: नजिकको बजार सम्मको पहुँचको अवस्था.....	५०
तालिका ५९: बैंक तथा वित्तीय संस्था र सहकारी सम्बन्धी विवरण .....	५१
तालिका ६०: हालको साक्षरताको अवस्था (प्रतिशतमा) .....	५४
तालिका ६१: शैक्षिकस्तर अनुसार जनसंख्या विवरण .....	५५
तालिका ६२: शैक्षिक संस्था सम्बन्धी विवरण.....	५५
तालिका ६३: विद्यालयमा अध्ययन गरीरहेका तहगत छात्रछात्राको विवरण .....	५६
तालिका ६४: विद्यालयको भौतिक अवस्था.....	५७
तालिका ६५: शिक्षक विवरण.....	५७
तालिका ६६: भर्ना दर, निरन्तरता दर, सिकाई उपलब्धी दर .....	५७
तालिका ६७: आधारभूत शिक्षा पुरा गर्ने विद्यार्थी.....	५७
तालिका ६८: छात्रवृत्ति तथा दिवा खाजा पाउने विद्यार्थी विवरण.....	५८
तालिका ६९: छात्रवृत्ति तथा लक्षित सुविधाको विवरण .....	५८
तालिका ७०: क्याम्पस तथा विद्यार्थी विवरण.....	५९
तालिका ७१: स्वास्थ्य संस्था तथा स्वास्थ्य सेवाको विवरण.....	६०
तालिका ७२: स्वास्थ्य संस्थामा उपलब्ध स्वास्थ्यकर्मी र अन्य जनशक्ति विवरण .....	६१
तालिका ७३: खोप तथा पोषण सम्बन्धी विवरण .....	६१
तालिका ७४: सुरक्षित मातृत्व सम्बन्धी विवरण .....	६२
तालिका ७५: मातृशिशु सुरक्षा र परिवार नियोजनको अवस्था.....	६३
तालिका ७६: नगरपालिका भित्र देखा परेका प्रमुख रोगहरु र तिनको उपचार सम्बन्धी विवरण .....	६३
तालिका ७७: मृत्यु हुने कारण सम्बन्धी विवरण.....	६४
तालिका ७८: परिवारका सदस्यहरूको स्वास्थ्य अवस्था.....	६४

तालिका ७९: जीवन विमा सम्बन्धी विवरण.....	६५
तालिका ८०: विरामी हुँदा पहिलो स्वास्थ्य परामर्शका आधारमा घरपरिवार विवरण.....	६६
तालिका ८१: स्वास्थ्य संस्थामा पहुँचको अवस्था.....	६६
तालिका ८२: परिवार नियोजनको साधन प्रयोगको अवस्था.....	६७
तालिका ८३: नून प्रयोग सम्बन्धी विवरण.....	६७
तालिका ८४: खानेपानीको स्रोतको आधारमा घरपरिवार.....	६८
तालिका ८५: शौचालय प्रयोगको अवस्था.....	६९
तालिका ८६: बालश्रमको अवस्था.....	७०
तालिका ८७: कामका आधारमा बालश्रमिकको विवरण.....	७०
तालिका ८८: बालश्रमिकको विद्यालय अध्ययनको अवस्था.....	७१
तालिका ८९: बाल विवाह सम्बन्धी विवरण.....	७१
तालिका ९०: जन्म दर्ताको अवस्था.....	७२
तालिका ९१: सामाजिक सुरक्षा वृत्तीको अवस्था.....	७२
तालिका ९२: सामाजिक सुरक्षा वृत्तीको अवस्था (घरपरिवार सर्वेक्षण).....	७३
तालिका ९३: खेलमैदान, पिकनिक तथा मनोरञ्जन स्थल सम्बन्धी विवरण.....	७४
तालिका ९४: व्यवसायिक खेलाडीको विवरण.....	७४
तालिका ९५: स्थानीय चाँडपर्व, जात्रा र मेला.....	७५
तालिका ९६: धार्मिक तथा ऐतिहासिक स्थलको विवरण.....	७५
तालिका ९७: बेरोजगारीको अवस्था.....	७८
तालिका ९८: वन क्षेत्रको अवस्था.....	८०
तालिका ९९: चरन क्षेत्र.....	८३
तालिका १००: जोखिमयुक्त (संवेदनशिल) स्थानमा बसोबास गरेका परिवार विवरण.....	८४
तालिका १०१: विपदबाट मानवीय क्षती.....	८५
तालिका १०२: विपदको किसिम अनुसार जोखिमको समय.....	८५
तालिका १०३: भवन मापदण्ड तथा भुकम्प प्रतिरोधी घरको विवरण.....	८६
तालिका १०४: घर नक्शा पास सम्बन्धी विवरण.....	८७
तालिका १०५: संरक्षित पानीमुहान, जमिन र भौतिक संरचना.....	८७
तालिका १०६: सडक मार्ग/सञ्जालको विद्यमान अवस्था.....	८९
तालिका १०७: पुल तथा पुलसा.....	९१
तालिका १०८: पैदल मार्ग.....	९२
तालिका १०९: बाटोमा पहुँचका आधारमा घरपरिवार विवरण.....	९३
तालिका ११०: खाना पकाउने इन्धनको आधारमा घरपरिवार.....	९४
तालिका १११: बत्तीको प्रमुख स्रोतका आधारमा घरपरिवार.....	९५
तालिका ११२: आधुनिक सुविधामा पहुँच सम्बन्धी विवरण.....	९६
तालिका ११३: घरको जगको आधारमा घरपरिवार.....	९६
तालिका ११४: खानोको प्रकारका आधारमा घरपरिवार.....	९७
तालिका ११५: आवासीय स्वामित्वका आधारमा घरपरिवार.....	९८
तालिका ११६: घर संख्याका आधारमा घरपरिवार.....	९८
तालिका ११७: उपयोग गरिएको कोठाका आधारमा घरपरिवार.....	९९
तालिका ११८: बसोबासको प्रकृति अनुसार घरपरिवार.....	९९

तालिका ११९: सरकारी भवन सम्बन्धी विवरण.....	१००
तालिका १२०: सार्वजनिक तथा सामुदायिक भवन.....	१०३
तालिका १२१: नगरपालिका, सरकारी कार्यालय तथा निकायहरू.....	१०५
तालिका १२२: नगर सभा पदाधिकारी सम्बन्धी विवरण.....	१०७
तालिका १२३: नगरपालिकाको विषयगत शाखा तथा मानव संसाधन.....	१०८
तालिका १२४: नगरपालिकाको आय विवरण .....	१०९
तालिका १२५: आमा महिला र बचत समूहको विवरण .....	१११
तालिका १२६: कृषक तथा उद्यमी समूह सम्बन्धी विवरण.....	११६
तालिका १२७: नागरिक सचेतना केन्द्र तथा टोल विकास संस्थाको विवरण .....	११९
तालिका १२८: गैर सरकारी संस्था सम्बन्धी विवरण .....	१२०

## मानचित्र सूची

मानचित्र१: जनसंख्या वितरणको अवस्था .....	११
मानचित्र२: घरमुलीको विवरण.....	१६
मानचित्र३: प्रमुख पेशा अनुसार जनसंख्या .....	२२
मानचित्र४: बैदेशीक रोजगारमा गएकाहरुको विवरण.....	२३
मानचित्र५: पशुपालनका आधारमा घरपरिवार.....	३०
मानचित्र६: कृषि उत्पादन तथा कमाईमा आत्मनिर्भरताको अवस्था .....	३३
मानचित्र७: बैंक तथा बित्तीय संस्थामा खाता हुने घरपरिवार.....	४५
मानचित्र८: हालको साक्षरताको अवस्था.....	५४
मानचित्र९: शौचालय प्रयोगको अवस्था .....	६९
मानचित्र१०: बत्तीको प्रमुख स्रोतका आधारमा घरपरिवार .....	९५

## परिच्छेद १: परिचय

तथ्यमा आधारित योजनाबद्ध विकासको अवधारणा अनुसार स्थानीय तहको विकासलाई व्यवस्थित गर्न स्थानीय सरकार सञ्चालन ऐन २०७४ ले हरेक वर्ष वार्षिक योजना तर्जुमा गर्न नगरपालिकाको भौगोलिक, सामाजिक, आर्थिक, पूर्वाधार लगायत क्षेत्रको स्थिति झल्काउने तथ्यांकलाई अद्यावधिक गर्नु पर्ने व्यवस्था गरेको छ। दुल्लु नगरपालिकाको वास्तविकता झल्काउने वस्तुस्थिति विवरणको तयारी गर्न संघीय मामिला तथा सामान्य प्रशासन मन्त्रालयबाट जारी गरिएको गाउँ/नगर वस्तुस्थिति विवरण तयारी कार्यविधि, २०७५ मा व्यवस्था भएको ढाँचा र विधि अनुसार यो वस्तुस्थिति विवरण तयार गरिएको छ। वस्तुस्थिति विवरण तयारीको पृष्ठभूमि, उद्देश्य, नीतिगत तथा कानूनी आधार, तयारी विधि तथा प्रक्रिया र सीमालाई यस परिच्छेदमा समावेश गरिएको छ।

### १.१ पृष्ठभूमि

वर्तमान संघीय शासन व्यवस्थामा संघ, प्रदेश र स्थानीय तह गरी तीन तहको सरकारको परिकल्पना नेपालको संविधानले गरेको छ। जस अनुरूप जनताको सबैभन्दा नजिकको स्थानीय सरकारको रूपमा गाउँपालिका अथवा नगरपालिका रहेको छ। जनताका हरेक आवश्यकता नजिकबाट प्राप्त हुने गरी स्वायत्तताको उच्चतम अभ्यास तथा विकेन्द्रीकरणको माध्यमद्वारा स्थानीय शासन सक्रिय सहभागिता, उच्च जवाफदेहिता, पारदर्शिता र उत्तरदायित्व कायम गरी सेवा प्रवाहमा प्रभावकारीताको अपेक्षा गरिएको छ। विकास प्रक्रियालाई द्रुततर तुल्याई जनअपेक्षाको सम्बोधन गर्ने ऐतिहासिक जिम्मेवारी स्थानीय सरकारको काँधमा आएको छ। तीन तहका सरकार बीच अन्तरसम्बन्ध स्थापनाका लागि सहकारीता, समन्वय र सहअस्थित्वको सिद्धान्तका आधारमा संचालन हुने स्थानीय शासन प्रक्रियामा जनसहभागिता र साभेदारीको मर्मलाई समेत उच्च महत्व दिइएको छ। जन आकांक्षाको सम्बोधन गर्न विकास प्रकृत्यालाई चुस्त र सेवा प्रवाहलाई छिटो, छरितो र प्रभावकारी बनाउन नीतिगत तथा व्यवहारिक अभ्यासहरू अगाडी बढि रहेका छन्।

हालको परिवर्तित परिवेशमा स्थानीय सरकारले संविधानतः विभक्त अधिकारको अधिनमा रहि विकास प्रक्रियामा दिगोपना सहित सुशासन र समृद्धिका लागि अर्थपूर्ण पहल गर्न जरुरी छ। जनताको सहभागिता र अपनत्व रहने गरि निर्वाचित पदाधिकारीको कुशल नेतृत्वमा शासन संचालन र दिगो विकास प्रकृत्यालाई संस्थागत गर्नु आवश्यक छ। जनतामा स्वायत्तताको महसुस हुने गरीस्थानीय सरकारका गतिविधीहरूबाट न्याय, समानता र समावेशीताको मर्मलाई जीवन्त तुल्याउने अपेक्षा गरिएको छ। मानविय, आर्थिक तथा भौतिक श्रोतको सिमितताको चुनौतिका बावजुद उर्लदो जनआकांक्षा र जनविश्वासको सही व्यवस्थापनमा अपेक्षित नतिजा हासिल गर्न स्थानीय तहको वास्तविकता झल्किने तथ्यांक महत्वपूर्ण आधारका रूपमा रहन्छ।

सेवा प्रवाहमा चुस्तता र विकास प्रक्रियालाई यथोचित गति प्रदान गर्न खण्डिकृत र क्षेत्रगत सूचना सहितको वस्तुस्थिति विवरण हरेक स्थानीय तहले तयार गर्न आवश्यकता छ। ऐतिहासिक रूपमा हेर्दा सातौँ आवधिक योजनाले हरेक जिल्लाले विकासका संभावना र स्रोतको आवश्यक सूचना हासिल गर्न आर्थिक, सामाजिक र भौगोलिक क्षेत्र समेटिएको वस्तुस्थिति विवरण तयार गर्नुपर्ने कुरालाई महत्व दिएको थियो। दशौँ आवधिक योजनाले तत्कालिन (स्थानीय निकाय) गाविस तथा नगरपालिकाका सन्दर्भमा वस्तुस्थिति विवरण तयार गर्नुपर्ने कुरालाई स्थापित गरेको थियो। स्थानीय स्वायत्त शासन ऐन, २०५५ र तत्सम्बन्धी नियमावली लागु भएपछि सोहि व्यवस्था अनुसार तत्कालिन स्थानीय निकायमा वस्तुस्थिति विवरण तयारी नियमित रूपमा अगाडी बढेको थियो।

नेपालको संविधानले एकल अधिकारको रूपमा स्थानीय तथ्याङ्कको व्यवस्थापनको जिम्मेवारी स्थानीय तहलाई दिएको छ। संघीय कानूनका रूपमा रहेको स्थानीय सरकार सञ्चालन ऐन २०७४ र स्थानीय तहको योजना तथा बजेट तर्जुमा दिग्दर्शन २०७४ ले वस्तुस्थिति विवरण तयारीलाई महत्वका साथ प्रस्तुत गरेको छ। नेपाल सरकारले गाउँ तथा नगर क्षेत्रको समग्र वस्तुस्थिति झल्किने वस्तुस्थिति विवरणको ढाँचा तयार गरी उपलब्ध गराइ यथासक्य छिटो तयार गर्न पत्राचार गरिसकेको अवस्थामा यसरी तयार हुने वस्तुस्थिति विवरणले स्थानीय तहमा तर्जुमा हुने योजनाका लागि सूचनाको आधार तयार गर्न महत्वपूर्ण हुनेछ। उपलब्ध कानूनी तथा नीतिगत व्यवस्थाका साथसाथै सरोकारवालासँगको परामर्श

र विगतका सफल अभ्यासको आधारमा तयार गरिएको वस्तुस्थिति विवरणले नगरपालिकाको सेवा प्रवाह, आन्तरिक स्रोत परिचालन तथा योजनावद्ध विकासमा टेवा पुऱ्याउने विश्वास गरिएकोछ ।

## १.२ उद्देश्य

नगर क्षेत्रको विकासको विद्यमान अवस्था, संभावना र स्रोतको सम्बन्धमा आवश्यक सूचना व्यवस्थापन गर्न नगरपालिकाको समग्र स्थिति भल्किने वस्तुस्थिति विवरण तयार गर्नु यस प्रतिवेदनको प्रमुख उद्देश्य हो । यसका विशेष उद्देश्य देहायअनुसार रहेका छन् ।

- क) नगरको जनसांख्यिक, भू-जैविक, भौतिक, मानविय, आर्थिक, सामाजिक, वातावरण र संस्थागत क्षेत्रको विषयगत र वस्तुस्थिति स्थिति चित्रण हुने गरी वस्तुस्थिति विश्लेषण विवरण तयार गर्ने
- ख) नगरपालिका, विषयगत कार्यालय/शाखा, संघ/संस्थाको विवरण, अध्ययन, सर्वेक्षण तथा प्रगति प्रतिवेदनबाट प्राप्त आधारभूत तथा संस्थागत तथ्याङ्क एकीकृत र विश्लेषण गरी विषयगत रूपमा नगरको एकीकृत वस्तुस्थिति विवरण तयार गर्ने
- ग) नगरपालिकाको सेवा प्रवाह, स्थानीय राजस्वको आधार र दर निर्धारण र विकास निर्माण कार्यका लागि आवश्यक वस्तुस्थिति तथा विषयगत सूचना उपलब्ध गराउने
- घ) नगरपालिकाको वार्षिक, एकीकृत, आवधिक/रणनीतिक तथा गुरुयोजना र विषयगत योजना तर्जुमा र अनुगमन तथा मूल्याङ्कनको लागि विषयगत र खण्डीकृत सूचना विवरण उपलब्ध गराउने ।

## १.३ कानुनी तथा नीतिगत आधारहरू

नगर वस्तुस्थिति विवरण तयारी कार्यलाई चरणबद्ध र व्यवस्थित रूपमा सञ्चालन गर्न देहायअनुसारका कानूनी तथा नीतिगत आधारहरू रहेका छन् ।

- क. **नेपालको संविधान:** नेपालको संविधानको स्थानीय तहको एकल अधिकारलाई उल्लेख गरिएको अनुसूची ८ को क्रम संख्या नम्बर ६ मा स्थानीय तथ्याङ्क तथा अभिलेख संकलन सम्बन्धी अधिकार तथा क्रमसंख्या १७ मा वेरोजगारको तथ्याङ्क संकलन सम्बन्धी अधिकारलाई सूचीकृत सूचीकृत गरिएको छ ।
- ख. **स्थानीय सरकार सञ्चालन ऐन, २०७४:** यस ऐनको दफा ११ को उपदफा २ च, ड र थ मा गाउँपालिका वा नगरपालिकाको अधिकार क्षेत्र अन्तर्गत तथ्यांक संकलन र अद्यावधिक गर्ने सम्बन्धी व्यवस्था गरेको छ ।जस अन्तर्गत, जनसांख्यिक, प्राकृतिक, आर्थिक, सामाजिक, साँस्कृतिक, भौतिक पूर्वाधार, रोजगारीको अवस्था, कूल ग्राहस्थ उत्पादन, प्रतिव्यक्ति आय, मानव विकास सूचकांक, राजश्व तथा आयव्यय समेतको तथ्याङ्क संकलन र प्रशोधन गरी राष्ट्रिय तथा स्थानीय सूचना प्रणालीमा आवद्धता र पार्श्वचित्र तथा श्रोत नक्साको अद्यावधिक अभिलेखनलाई गाउँपालिका वा नगरपालिकाको काम कर्तव्य र अधिकार भनि उल्लेख गरिएको छ । त्यसरी नै दफा १२ को ख मा वडा कार्यालयहरूको काम कर्तव्य र अधिकार अन्तर्गत वडा कार्यालयले निजि घर तथा परिवारको लगत राख्नु पर्ने उल्लेख छ ।
- ग. **स्थानीय तहको योजना तथा बजेट तर्जुमा दिग्दर्शन, २०७४ (परिमार्जित):** दिग्दर्शनमा “गाउँपालिका वा नगरपालिकाले वार्षिक योजना र बजेट तर्जुमा गर्नु पूर्व स्थानीय तहको भौगोलिक, सामाजिक, आर्थिक तथा पूर्वाधार लगायतका क्षेत्रको यथार्थ स्थिति देखिने गरी वस्तुस्थिति विवरण तयार वा अद्यावधिक गर्नु पर्नेछ । अद्यावधिक वस्तुस्थिति विवरण आफ्नो वेवसाइट मार्फत सार्वजनिक गर्नु पर्नेछ ।” भनि प्रष्ट रूपमा उल्लेख गरिएको छ ।
- घ. **गाउँ/नगर वस्तुस्थिति विवरण तयारी कार्यविधि २०७५:** कार्यविधिले सूचना प्रविधिमा आधारित वस्तुस्थिति विवरण संकलन, भण्डारण, प्रसोधन र विश्लेषणका आधारमा वस्तुस्थिति विवरण प्रकाशन र अद्यावधिक कार्यमा एकरूपता र स्तरीयता कायम गर्न स्तरीय ढाँचा, औजार र प्रकृया सम्बन्धमा प्रस्ताएको छ ।



## १.४ तयारीका चरण

संघीय मामिला तथा सामान्य प्रशासन मन्त्रालयले उपलब्ध गराएको गाउँ/नगरपालिका वस्तुस्थिति विवरण ढाँचा, विगतका सिकाई, सम्बन्धि विषय विज्ञका सुझाव र नगरपालिकाको सरोकारवालासँग राय परामर्शका आधारमा नगर कार्यपालिकाको निर्णय र नेतृत्वमा देहाय बमोजिमका चरण विधि र प्रक्रिया अवलम्बन गरी नगर वस्तुस्थिति विवरण तयार गर्ने सहमति गरिएको थियो ।

### १.४.१ नगर वस्तुस्थिति विवरण तयारीको ढाँचा, सर्वेक्षण औजार तथा कार्यविधि र प्रक्रिया निर्धारण

सङ्घीय मामिला तथा स्थानीय विकास मन्त्रालयले उपलब्ध गराएको गाउँ/नगर वस्तुस्थिति विवरण तयारी कार्यविधि २०७५ बमोजिम नगर वस्तुस्थिति विवरण तयारीको स्तरीय ढाँचा, विधि, औजार र प्रकृत्यालाई स्थानीय आवश्यकता र विशिष्टता अनुरूप सामान्य परिमार्जन सहित कार्यपालिकाको बैठकबाट स्वीकृत गरीयो । जस अन्तरगत कार्यविधि बमोजिम वस्तुस्थिति विवरणलाई मुद्रित प्रतिवेदनका अतिरिक्त नगरपालिकाको प्राविधिक कर्मचारी र वडा कार्यालयका कर्मचारीद्वारा आवश्यकता अनुसार सच्याउन वा अद्यावधिक गर्न सकिने कम्प्युटर सफ्टवेयरमा आधारित डिजिटल स्वरूपमा समेत तयार गर्ने निर्णय गरिएको थियो । यस क्रममा नगरपालिकाका पदाधिकारी, विषयगत शाखाका प्रमुख, स्थानीय संघ/संस्था, गाउँ विकासका सरोकारवाला र जानिफकार व्यक्तिसँग सुझाव समेत लिइएको थियो । वस्तुस्थिति विवरण तयारीका लागि नगर कार्यपालिकाबाट स्वीकृत ढाँचा बमोजिम सर्वेक्षण औजारको रूपमा घरपरिवार सर्वेक्षण फारमलाई **अनुसूची १ (क)** र सहभागितमूलक छलफल तथा संस्थागत सर्वेक्षण फारमलाई **अनुसूची १ (ख)** मा प्रस्तुत गरिएको छ । वस्तुस्थिति विवरण तयारीको स्वीकृत विधि र प्रकृत्यालाई तलका चरणहरूमा व्याख्या गरिएको छ ।

### १.४.२ नगर स्तरीय अभिमुखिकरण तथा सहमति निर्माण

दुल्लु नगरपालिकाको आयोजना तथा परामर्शदातृ सेवक दैलेख र सेन्टर फर सक्टेनेवल डेभलपमेन्ट स्टडिज प्रा.लि. को सहजिकरणमा २०७६ वैशाख ६ गते **नगर वस्तुस्थिति विवरण तयारी सम्बन्धी अभिमुखिकरण** गोष्ठी सम्पन्न भयो । यस कार्यशाला गोष्ठीमा नगरपालिकाका निर्वाचित पदाधिकारीहरूलाई वस्तुस्थिति विवरण तयारीको उद्देश्य, ढाँचा, विधि, प्रकृत्या, औजार, चरण र जिम्मेवारी सम्बन्धमा छलफल गरी साभा बुझाई तयार गर्ने कार्य भएको थियो । नगर कार्यपालिकाका पदाधिकारी, विषयगत शाखाका प्रमुख, स्थानीय जनाकार व्यक्ति, स्थानीय संघ संस्थाका प्रतिनिधि लगायतको सहभागिता रहेको सो कार्यशालामा अन्तरक्रियात्मक छलफल गरी सरोकारवाला माफ वस्तुस्थिति विवरण तयारी सम्बन्धमा साभा धारण तथा बुझाइ सहित जिम्मेवारी र कार्यतालिका समेत तयार गरिएको थियो । २०७६ वैशाख ७ गते वडाध्यक्षहरूको सिफारिसमा छानौट भएका तथ्यांक संकलक (गणक) हरुलाई संकलन विधि तथा तरिकाबारे प्रशिक्षण दिइएको थियो ।

### १.४.३ तथ्यांक संकलन

वस्तुस्थिति विवरण तयारीका लागि आवश्यक सूचना निम्न ३ तरिकाबाट संकलन गरिएको छ ।

**क) घरपरिवार सर्वेक्षण:** गाउँ/नगर वस्तुस्थिति विवरण तयारी कार्यविधि, २०७५ मा व्यवस्था भएका प्रश्नावलीलाई घरपरिवार विवरण संकलनका लागि एन्ड्रोइड मोवाइल सिस्टममा आधारित Local Govt Profile HH Survey एप्लिकेसन समावेश गरियो । घरपरिवार सर्वेक्षणका लागि छनौट भएका गणकहरूलाई मोवाइल एप्लिकेसनबाट घरपरिवार तथ्यांक संकलन सम्बन्धमा स्पष्ट गराउन अभिमुखिकरण तथा प्रयोगात्मक तालिम दिई गणकहरूबाट घर घरको सूचना संकलन गरियो ।

**ख) संस्थागत सर्वेक्षण:** गाउँ/नगर वस्तुस्थिति विवरण तयारी कार्यविधि, २०७५ अनुसारको सूचना संकलन फाराम प्रयोग गरी नगरपालिका भित्र रहेका विद्यालय, स्वास्थ्य चौकी, वडा कार्यालय, विषयगत कार्यालय/शाखा, संघ/संस्थामा गई

त्यहाँ उपलब्ध रहेको रेकर्ड अनुसारको तथ्यांक संकलन गरिया भन कतिपय सूचनाहरु कार्यालयका प्रतिनिधि वा पदाधिकारी लगायत स्थानीय जानिफकार व्यक्तिसँग छलफल गरी द्वितीय श्रोतको सूचना संकलन गरिएको थियो ।

**ग) श्रोत नक्शांकन:** यस क्रममा भौगोलिक सूचना प्रणाली (GIS)मा आधारित श्रोत नक्शा तयारीको प्रयोजनका लागि google earthको सहयोगबाट स्थानगत सूचना संकलन गरिएको थियो । वडास्तरीय जननिर्वाचत प्रतिनिधहरुको प्रत्यक्ष संलग्नतामा सडक तथा यातायात, पुल, कुलो, मठमन्दिर, सरकारी तथा निजि कार्यालयहरु, विद्यालय, अस्पताल, पर्यटकीय स्थल, नदी कटान क्षेत्र, आगलागी क्षेत्र, आदी महत्वपूर्ण श्रोतहरुको नक्शांकन गरिएको थियो ।

तथ्याङ्क संकलन कार्यलाई प्रभावकारी र विश्वसनीय गराउन नगर कार्यपालिका पदाधीकारी तथा कर्मचारी, विषयगत शाखाका कर्मचारी, वडा समितिका पदाधीकारी तथा वडा कार्यालयका कर्मचारीद्वारा प्रत्यक्ष र अप्रत्यक्षरूपमा संलग्नता र सहयोगका साथै निरन्तर अनुगमन तथा पृष्ठपोषण प्रदान गरिएको थियो ।

#### १.४.४ तथ्याङ्क प्रशोधन तथा विश्लेषण र श्रोत नक्शा तयारी

प्राथमिक र द्वितीय श्रोतबाट संकलित तथ्याङ्कलाई सूचनाको आवश्यकता अनुसार तथ्याङ्कशास्त्रीय विधिको उपयोग गरी विषयगत विज्ञहरुद्वारा विश्लेषण गरियो । तथ्याङ्क विश्लेषणबाट प्राप्त सूचना तथा विवरणलाई सम्भव भएसम्म विषयगत, वडागत, लैंगिक र जातिगत रूपमा खण्डीकृत गरी प्रस्तुत गर्ने प्रयास गरिएको छ । जिल्लागतरूपमा विश्लेषण गरिएका राष्ट्रिय योजना आयोग, केन्द्रीय तथ्याङ्क विभाग लगायतका प्रतिवेदनमा समाविष्ट तथ्याङ्क समेतलाई विषयक्षेत्र तथा सूचकहरुको महत्वलाई दृष्टिगत गरीनगरपालिकाको हकमा सामान्यीकरण गर्न मिल्ने हदसम्म सामान्यीकरण गरिएको छ । नगर क्षेत्रबाट संकलित भौगोलिक स्थानगत तथ्याङ्कका आधारमा भौगोलिक, भौतिक, प्राकृतिक तथा साँस्कृतिक विवरण खुल्ने गरी भौगोलिक सूचना प्रणालीमा आधारित श्रोतनक्शासमेत तयार गरिएको छ ।

#### १.४.५ वस्तुस्थिति विवरणको मस्यौदा तयारी

गाउँ/नगर वस्तुस्थिति विवरण तयारी कार्यविधि २०७५ का आधारमा स्थानीय विशिष्टता र आवश्यकता बमोजिम नगर कार्यपालिका द्वारा स्वीकृत वस्तुस्थिति विवरणको ढाँचा अनुरूप खण्डीकृत रूपमा विश्लेषण गरी विषय विज्ञको सहयोगमा स्वीकृत ढाँचा बमोजिम दुल्लु नगरपालिकाको वस्तुस्थिति विवरणको मस्यौदा तयार गरियो । वस्तुस्थिति विवरणलाई मुद्रित प्रतिका अतिरिक्त कम्प्युटर सफ्टवेयरको माध्यमबाट डिजिटल स्वरूपमा समेत तयार गरिएको छ । नगर वस्तुस्थिति विवरणको डिजिटल प्रतिलाई <https://lgprofile.robustitconcepts.com>मा Log in गरीतथा मोबाईल एप मार्फत google play store बाट Local Govt Profile नामक एप डाउनलोड गरी हासिल गर्न सकिने गरी तयार गरिएको छ ।

#### १.४.६ वस्तुस्थिति विवरण सुभाब संकलन

३ वटै विधिबाट संकलित सूचनालाई विश्लेषण र श्रोत नक्शा तयार गरिएको दुल्लु नगरपालिकाको नगर वस्तुस्थिति विवरणको मस्यौदा प्रस्तुत तथा छलफल गरी सुभाब प्राप्त गर्न नगरपालिका स्तरीय प्रमाणीकरण कार्यशाला गोष्ठीको आयोजना गरिनेछ । कार्यशालामा विषयगत रूपमा मस्यौदा वस्तुस्थिति विवरणको सूचना तथा विवरण प्रस्तुत गरी विषयगत समूह तथा वृहत समूह छलफलमा सुभाब संकलन गर्नुका साथै वस्तुस्थिति विवरणलाई औपचारिक रूपमा अनुमोदन गरिनेछ ।

#### १.४.७ नगर वस्तुस्थिति विवरण अन्तिम प्रतिवेदन तयारी

नगर वस्तुस्थितिविवरण प्रमाणीकरण कार्यशालाबाट प्राप्त राय तथा सुभाब, जिसस, विषयगत शाखा, वडा समिति र सहयोगी निकायबाट समेत प्राप्त सुभाबलाई समावेश गरी नगर वस्तुस्थितिविवरणको अन्तिम प्रतिवेदन तयार गरिने छ ।

## १.५ वस्तुस्थिति विवरणको सीमा

दुल्लु नगरपालिकाले तथ्याङ्क संकलन र व्यवस्थापनको वर्तमान आवश्यकता, उपलब्ध आर्थिक - भौतिक क्षमता, विद्यमान कानूनी तथा नीतिगत व्यवस्था र विगतका सकारात्मक अनुभवका आधारमा नगर वस्तुस्थिति विवरणको प्रतिवेदन तयार गरेको छ। नवगठित नगरपालिकाको पहिलो वस्तुस्थिति विवरण भएकोले व्यवहारिक ज्ञान तथा अनुभव, सङ्घीय सरकारले उपलब्ध गराएको कार्यविधि, न्यूनतम रूपमा आवश्यकीय सूचकमा केन्द्रीत रही नगरपालिकाको आवश्यकता र सामर्थ्य अनुसार सके सम्मभौगोलिक रूपमा वडागत, सामाजिक रूपमा खण्डीकृत र विषयगत रूपमा एकीकृत विवरण तयार गर्ने प्रयत्न गरिएको छ।

तथ्याङ्क संकलनका क्रममा यथासम्भव उपयुक्त उत्तरदाताको जबाफ तथा समुहगत छलफलको निष्कर्ष र आधिकारिक प्रतिवेदन तथा अभिलेखको विवरणलाई विश्वसनीय आधार मानिएको छ। सङ्घीयता कार्यान्वयन पछिको संरचनागत परिपक्वताउन्मुख, व्यवहारिक नविनता रश्रोतसाधनको सीमितताका बाबजुद तयार गरिएको यस वस्तुस्थिति विवरणलाई नगरपालिकाको आवश्यकता अनुसार परिमार्जन गर्दै लगिनेछ। प्रतिवेदनमा उल्लेखित सूचकहरूको मान वा विवरण अन्य अध्ययन अनुसन्धान भन्दा फरक पनि हुन सक्नेछ।

## परिच्छेद २: नगरपालिकाको विद्यमान अवस्था

दैलेख जिल्लामा विद्यमान ११ स्थानीय तहहरू मध्ये दुल्लु नगरपालिका जिल्लाको दक्षिण पश्चिममा अछाम जिल्लाको सिमावर्ती क्षेत्रसँग जोडिएर अवस्थित रहेको छ। साविक दुल्लु नगरपालिका, गमौडी, कालभैरव, गौरी र मालिका गरी एक नगरपालिका र ४ वटा गाविस मिलेर बनेको यो नगरपालिका १५६.७७ वर्ग कि.मी. क्षेत्रफलमा फैलिएको छ। कर्णाली प्रदेश अन्तर्गत पहाडी भेगको विशेषता बोकेको यो नगरपालिकाको भौगोलिक अवस्थिति, ऐतिहासिक चिनारी तथा नामाकरण, राजनीतिक अवस्थिति, प्राकृतिक तथा साँस्कृतिक उत्कृष्टता, विकासका संभावनाहरूलाई देहाय बमोजिमका शिर्षकहरूमा व्याख्या गरिएको छ।

### २.१ भौगोलिक अवस्थिति

समुन्द्री सतहबाट करिब ५४४ मिटर देखि ४१६८ मिटर सम्मको उचाईमा रहेको दुल्लु नगरपालिकाको भौगोलिक अवस्थितिका हिसाबले २८ डिग्री ४५ मिनेट ३५ सेकेण्ड देखि २८ डिग्री ५४ मिनेट २९ सेकेण्ड उत्तरी अक्षांश र ८१ डिग्री ३९ मिनेट २९ सेकेण्ड देखि ८१ डिग्री ४९ मिनेट १९ सेकेण्ड पुर्वी देशान्तरमा फैलिएको छ। दुल्लु नगरपालिकादैलेख जिल्लाको दक्षिण पश्चिमीभागमा रहेको छ। यस नगरपालिकाको पूर्वमा भैरवी गाउँपालिका, नारायण नगरपालिका र डुङ्गेश्वर गाउँपालिका, अछाम जिल्ला, दक्षिणमा गुराँस गाउँपालिका र उत्तरमा चामुण्डा विन्द्रासैनी नगरपालिका र भैरवी गाउँपालिकाको सिमाना जोडिएको छ। जिल्लाको कुल क्षेत्रफलको १०.४२ प्रतिशत भुभाग ओगटने यस नगरपालिकाको क्षेत्रफल १५६.७७ वर्ग किलोमिटर रहेको छ।

### २.२ ऐतिहासिक चिनारी तथा नामाकरण

दुल्लु नगरपालिका ऐतिहासिक, धार्मिक, साँस्कृतिक, प्राकृतिक र पर्यटकीय रूपले यस प्रदेशमा फरक विषेशता बोकेको क्षेत्र हो। साविक यस भेग अर्न्तगत रहेका दुल्लु नगरपालिका, गमौडी, कालभैरव, गौरी र मालिका गाविस मिलाएर वि.सं. २०७३ सालमा यस नगरपालिकाको गठन गरिएको हो। बाईसे चौबिसे राज्यकालमा दुल्लु राज्यको राजधानीको रूपमा चर्चित दुल्लु खस राजा नागराजको शितकालिन राजधानी रहेको कुरा ऐतिहासिक वर्णनहरूमा उल्लेख गरिएको छ। विभिन्न शिलालेखहरूमा यस ठाउँलाई दुर्लभ प्रदेश, दुर्लङ्घ्य नगर भनेर उल्लेख गरेको भएतापनि यस नगरपालिकाको नामाकरणको सम्बन्धमा बालेश्वर शिवालय र धुलेश्वर पर्वतको बीचमा रहेको नागदुलोको नामका कारण यो क्षेत्रको नाम दुलो भएको र पछि अपभ्रंस हुँदै दुल्लु रहेको कुरा स्थानीय जनश्रुतीमा रहेको पाइन्छ र यसैबाट नगरपालिकाको नाम दुल्लु रहन गएको हो।

### २.३ राजनीतिक अवस्थिति

दुल्लु नगरपालिका कर्णाली प्रदेश अर्न्तगत दैलेख जिल्लामा अवस्थित रहेको छ। साविकका १ नगरपालिका र ४ गाविसहरूसमावेश गरी बनाइएको यस नगरपालिकामा १३ वडाहरू रहेका छन्। दैलेख जिल्लामा विद्यमान ११स्थानीय तह मध्ये दुल्लु नगरपालिका पनि एक हो। हाल यस नगरपालिकाको अस्थायी केन्द्र साविक दुल्लु नगरपालिकाको कार्यालय रहेको स्थानमा स्थापित छ। भेरी अञ्चलको दैलेख जिल्लामा रहेको यो नगरपालिका जिल्ला भित्र प्रतिनिधि सभाको लागि २ निर्वाचन क्षेत्र निर्धारण गरिएको छ। यो नगरपालिका प्रदेश सभा निर्वाचन क्षेत्रको लागि तय गरिएका दुई वटा निर्वाचन क्षेत्र मध्ये २“क” अन्तर्गत पर्दछ। नगरपालिकाको वडागत क्षेत्रफल सम्बन्धी विवरण देहायको तालिकामा प्रस्तुत गरिएको छ।

तालिका १: भौगोलिक अवस्थिति

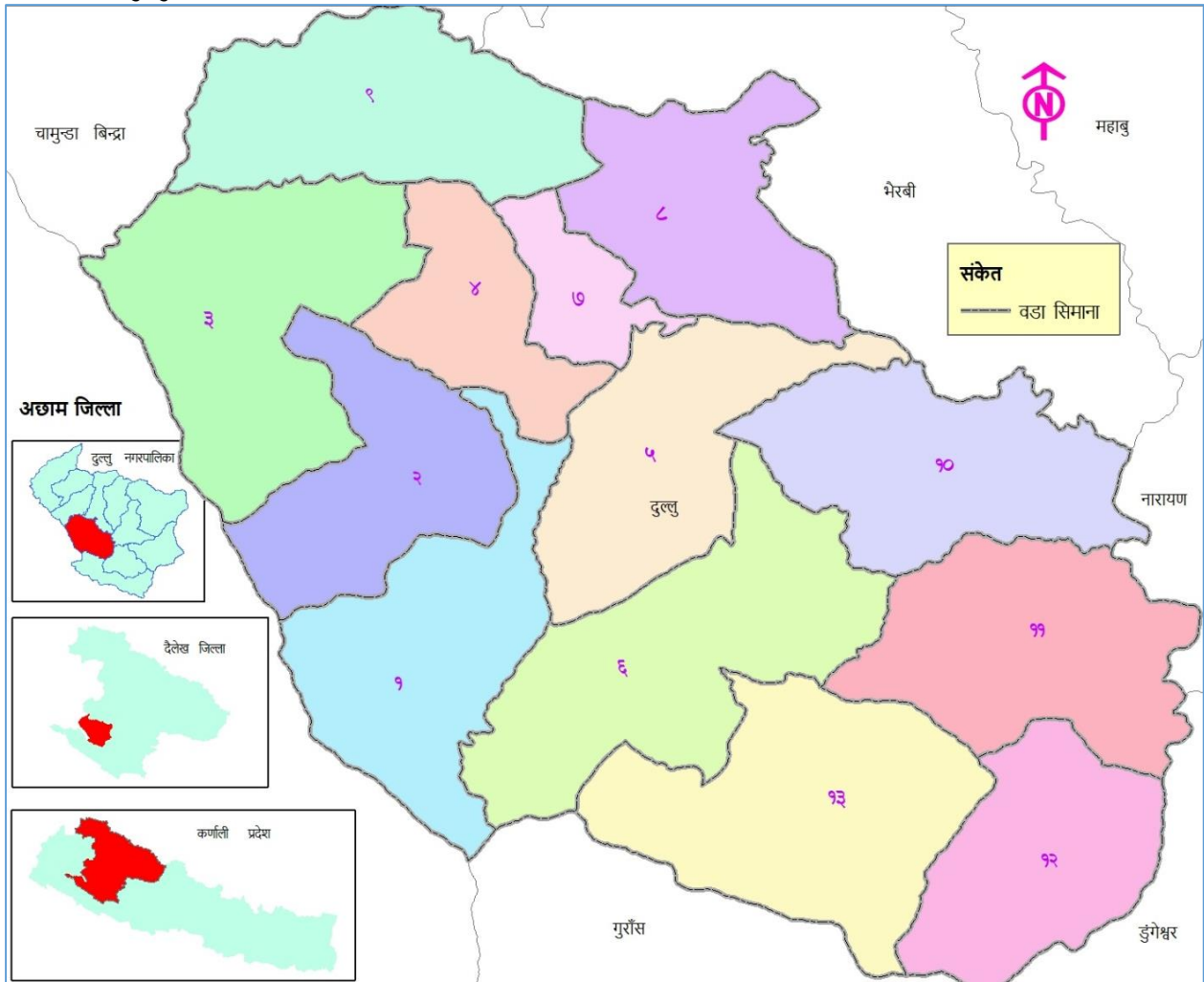
वडा नं.	समावेश साविक गाविस	क्षेत्रफल (वर्ग किमि)	प्रतिशत
१	दुल्लु नपा (१)	१३.१५	८.३९
२	दुल्लु नपा (२)	१०.६३	६.७८
३	दुल्लु नपा (३)	१५.९९	१०.१५
४	दुल्लु नपा (४)	७.९७	४.५७
५	दुल्लु नपा (५)	११.९५	७.६२

वडा नं.	समावेश साविक गाविस	क्षेत्रफल (बर्ग किमि)	प्रतिशत
६	दुल्लु नपा (६) र मालिका (७,८)	१६.७५	१०.६८
७	दुल्लु नपा (७)	३.७८	२.४१
८	दुल्लु नपा (८)	१०.७७	६.८७
९	दुल्लु नपा (९)	१३.५६	८.६५
१०	गमौडी (१-९)	१३.०६	८.३३
११	कालभैरव (१-९)	१३.५१	८.६२
१२	गौरी (१-९)	१०.४६	६.६७
१३	मालिका (१-६ र ९)	१६.०७	१०.२५
जम्मा		१५६.७७	१००

श्रोत: स्थानीय तह पुनर्संरचना आयोगको प्रतिवेदन, २०७३

(नया स्थापना हुनुभन्दा पहिलेका गाविस (नेपा, नाउलेकटुवाल, पादुका, बडलम्जी, छिउडीपुसाकोटको आधारमा राख्नुपर्ने)

नक्शा २.१: दुल्लु नगरपालिकाको राजनितिक विभाजन



श्रोत: स्थानीय तह पुनर्संरचना आयोगको प्रतिवेदन, २०७३

## २.४ धरातलीय अवस्था

कर्णाली प्रदेश अर्न्तगत दैलेख जिल्लाको दुल्लु नगरपालिका पहाडी क्षेत्रको पहिचानको रूपमा रहेको छ। यस क्षेत्रलाई धरातलीय स्वरूपका हिसाबले हेर्दा पहाडी श्रृंखलाले बनेको यस नगरपालिकामा कडा खालकोचट्टानीभुभाग,भीरपाखा, र बेशी भुभाग तथा बसोबास योग्य क्षेत्र सहितको विविधतायुक्त धरातलीय अवस्थिति रहेको छ।

## २.५ प्राकृतिक सम्पदा

यस नगरपालिका भित्र ठूलो खोला, पादुका खोला, घट्टेडाँडा खोला, लोहोरे, नाविस्थान खोला, छामघाट, चुप्रा खोला, डुङ्गेश्वर जस्ता खोलाहरु यहाँको मुख्य प्राकृतिक सम्पदाहरु हुन । सिंचाइको मुख्य श्रोतको रूपमा यी नदि तथा खोलाहरु रहेका छन् । जैविक विवधताका हिसावले पर्वतीय चिसो हावापानीमा पाइने जीव तथा वनस्पतिहरुमा डाँफे, मुनाल, घोरल, कस्तुरी, रतुवा, रेड पाण्डा, देवदार, सल्लो, ओखर आदि पाइने गर्दछ । जंगल क्षेत्रमा पाइने प्रमुख जडिबुटीका रूपमा पाखनवेद, सतुवा, पाँच औले आदि रहेका छन् ।

## २.६ भू-उपयोगको अवस्था

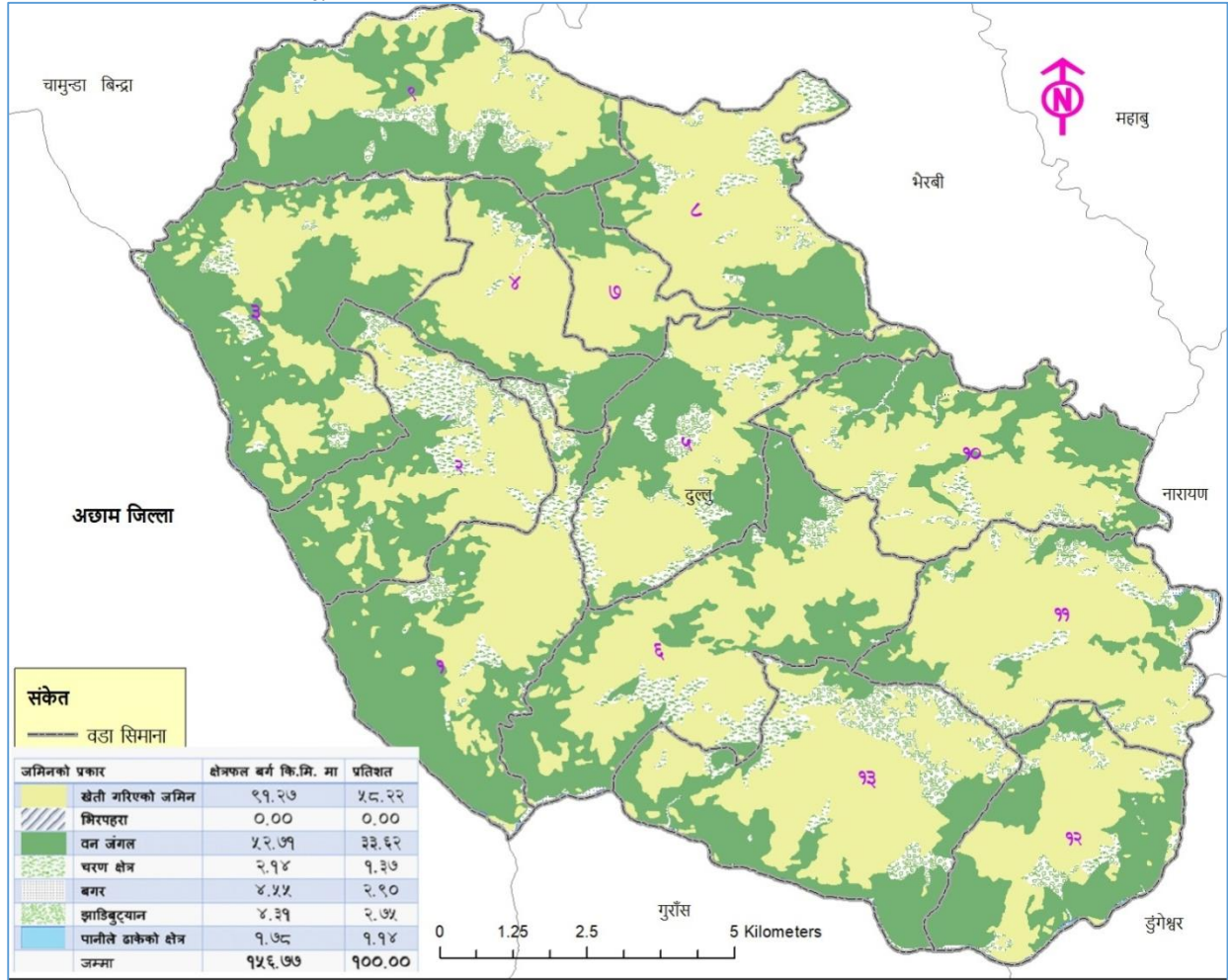
दुल्लु नगरपालिका पहाडी जिल्ला दैलेखको पहाडी क्षेत्र कम भएको हुनाले नगरपालिकाको कुल क्षेत्रफल १५६.७७ वर्ग कि.मि. मध्ये कुल क्षेत्रफलको सबै भन्दा धेरै ५८.२२ प्रतिशत क्षेत्रमा खेती गरिएको छ । यस नगरपालिकाको ३३.६२ प्रतिशत क्षेत्र वन जंगलले ओगटेको छ । त्यसरी करिब १.३७ प्रतिशत क्षेत्र चरण, २.९ प्रतिशत बगर तथा २.७५ प्रतिशत क्षेत्र भाडी तथा बुट्यानले ओगटेको छ । भूउपयोग सम्बन्धि विस्तृत विवरण तालिका २ मा दिइएको छ ।

तालिका २: भूउपयोगको अवस्था

भूमीको प्रकार	क्षेत्रफल (वर्ग किमि)	प्रतिशत
खेती गरिएको जमिन	९१.२७	५८.२२
भिर पहरा	०.००	०.००
वन जंगल	५२.७१	३३.६२
चरण क्षेत्र	२.१४	१.३७
बगर	४.५५	२.९०
भाडी, बुट्यान	४.३१	२.७५
पानीले ढाकेको क्षेत्र	१.७८	१.१४
<b>जम्मा</b>	<b>१५६.७७</b>	<b>१००.००</b>

Source: Land Resource Mapping Project (LRMP), 1996, नापी विभाग

## नक्शा २.२: नगरपालिकाको भूउपयोग अवस्था



Source: Land Resource Mapping Project (LRMP), 1996, नापी विभाग

## २.७ सांस्कृतिक उत्कृष्टता

दुल्लु एक ऐतिहासिक ठाउँ हो । धार्मिक तथा ऐतिहासिक महत्व बोकेको यस क्षेत्रमा हिन्दु साँस्कृतिको अनुपम संगम स्थलका रूपमा रहेको छ । पहाडी ब्राह्मण क्षेत्रीको बसोबास रहेको यस नगरपालिकामा मुख्य बोलिचालिको भाषा नेपाली रहेको छ । यहा बाहुन र क्षेत्री सभ्यताको उत्पत्तिसंग सम्बन्धित धेरै ऐतिहासिक ठाउँहरु पाइन्छ । धार्मिक रूपमा हिन्दु धर्मात्मवीहरुको उच्च बाहुल्यता रहेको यो क्षेत्रमा मनाइले चाडपर्वहरुमा दशैं, तिहार, चण्डीपूर्णमा, हरितालिका तिज, माघसंक्रान्ति, रामनवमी, फागुपूर्णमा आदि रहेका छन् । धार्मिकतथाभाषिकरूपम करिव एकरूपता रहेको यो क्षेत्रमा चाडपर्वका समयमा गरिने विभिन्न क्रियाकलापहरुले यहाँको सामाजिक र साँस्कृतिक उत्कृष्टता झल्काउने गर्दछन् । भेषभुषाका रूपमा पुरुषहरुले मुख्य रूपमा दौरा सुरुवाल, कोट, टोपी, र महिलाले कुर्ता सुरुवाल, गुन्यु, साडी, चोली लगाउने गर्दछन् । यहाँ कृति खम्बा, नाउल (कुवा), देवल प्रसस्त पाउनुका साथै धुलेश्वर, तल्लो डुंगेश्वर, पादुकास्थान लगायतका प्रख्यात मठमन्दिरहरु रहेकाछन् ।

## २.८ विकासका सम्भावनाहरु

दुल्लु नगरपालिका क्षेत्रभित्र रहेका प्राकृतिक तथा साँस्कृतिक सम्पदाहरु, आर्थिक अभ्यास र उपलब्ध मानविय पूँजी तथा पूर्वाधार लगायतको अवस्थालाई हेर्ने हो भने यस नगरपालिकामा विकासका प्रशस्त सम्भावनाहरुको आँकलन गर्न सकिन्छ । गाउँ विकासका सम्भावनाहरुलाई देहाय बमोजिमको तालिकामा प्रस्तुत गरिएको छ ।

तालिका ३: विकासका सम्भावनाहरु

क्र.सं.	विषय क्षेत्र/उपक्षेत्र	सम्भावना
१	प्राकृतिक श्रोत तथा साधन	● शितोष्ण हावापानी र पहाडी क्षेत्रीय जैविक विविधता

क्र.सं.	विषय क्षेत्र/उपक्षेत्र	सम्भावना
		<ul style="list-style-type: none"> <li>● बाह्रै महिना बहने नदि तथा खोला</li> <li>● चरण क्षेत्र</li> <li>● पर्यटकीय तथा धार्मिक महत्वका क्षेत्र</li> <li>● निर्माणाधिन राष्ट्रिय गौरवका आयोजनाहरु</li> </ul>
२	आर्थिक	<ul style="list-style-type: none"> <li>● धान, मकै, कोदो, आलु जस्ता खाद्यान्नको प्रचुर उत्पादन</li> <li>● व्यवसायीक बेमौसमी खेतीका लागि प्रचुर सम्भावना</li> <li>● वित्तीय संस्था तथा सुविधामा पहुँच</li> <li>● आर्थिक सम्बृद्धिको आधारका रूपमा प्रसिद्ध पर्यटकीय क्षेत्रहरु</li> </ul>
३	सामाजिक	<ul style="list-style-type: none"> <li>● क्याम्पस तथा मावि सम्मको शैक्षिक संस्थासम्मको पहुँच</li> <li>● अस्पताल, स्वास्थ्य चौकी तथा औषधी पसल लगायतको स्वास्थ्य सुविधामा पहुँच</li> <li>● पूर्ण सरसफाईका अभ्यास</li> <li>● पूर्ण खोप नगरपालिकाका लागि प्रयासरत</li> </ul>
४	भौतिक पूर्वाधार	<ul style="list-style-type: none"> <li>● आवश्यकता अनुसारका पुल तथा पुलेसाको निर्माण</li> <li>● सडक विस्तारमा पहल</li> </ul>
५	वन तथा वातावरण	<ul style="list-style-type: none"> <li>● ५२७१ हेक्टर वन जंगल क्षेत्र र जैविक विविधता</li> <li>● जडिबुटीजन्य र खनिजजन्य कच्चा पदार्थको प्रचुर उपलब्धता</li> <li>● शितोष्ण क्षेत्रीय जैविक विविधता</li> </ul>
६	सुशासन तथा संस्थागत	<ul style="list-style-type: none"> <li>● नगरपालिका, विषयगत शाखा, समितिको गठन र सञ्चालन</li> <li>● गैसको विकास कार्यमा संलग्नता</li> </ul>

## २.९ मानव विकास सूचकांक, औषत आयु र गरिबी

नगरपालिकाको विकासको अवस्थालाई हेर्दा नेपाल मानव विकास प्रतिवेदन २०१४ तथा गरिबीको लघु क्षेत्र अनुमान २०६८ मा दैलेख जिल्लाको सन्दर्भमा औलाइएका तथ्यहरुलाई दुल्लु नगरपालिकाको हकमा पनि सामान्यीकरण गरिएको छ। नेपाल मानव विकास प्रतिवेदन, २०१४ अनुसार दैलेख जिल्ला मानव विकास सूचकांकका दृष्टिकोणले ७५ जिल्ला मध्ये ५८औँ स्थानमा पर्दछ। यस जिल्लाको मानव विकास सूचकांकको मान ०.४२२२ रहेको छ। जसअनुसार औषत आयु ६८ वर्ष तथा प्रतिव्यक्ति आमदानी ६८४ अमेरिकी डलर रहेको छ। राष्ट्रिय योजना आयोगको गरिबीको लघु क्षेत्र अनुमान २०६८ अनुसार यस क्षेत्रमा ३५.८ प्रतिशत गरिब रहेको देखिन्छ।



### परिच्छेद ३: जनसंख्याको अवस्था

यस परिच्छेदमा नगरपालिकाको जनसांख्यिक अवस्थसँग सम्बन्धीत वस्ती, घरधुरीको विवरण, जनसंख्या बनौट, संरचना तथा वितरण जस्ता विषयहरू समाविष्ट रहेका छन् ।

#### ३.१ जनसंख्या वितरणको अवस्था

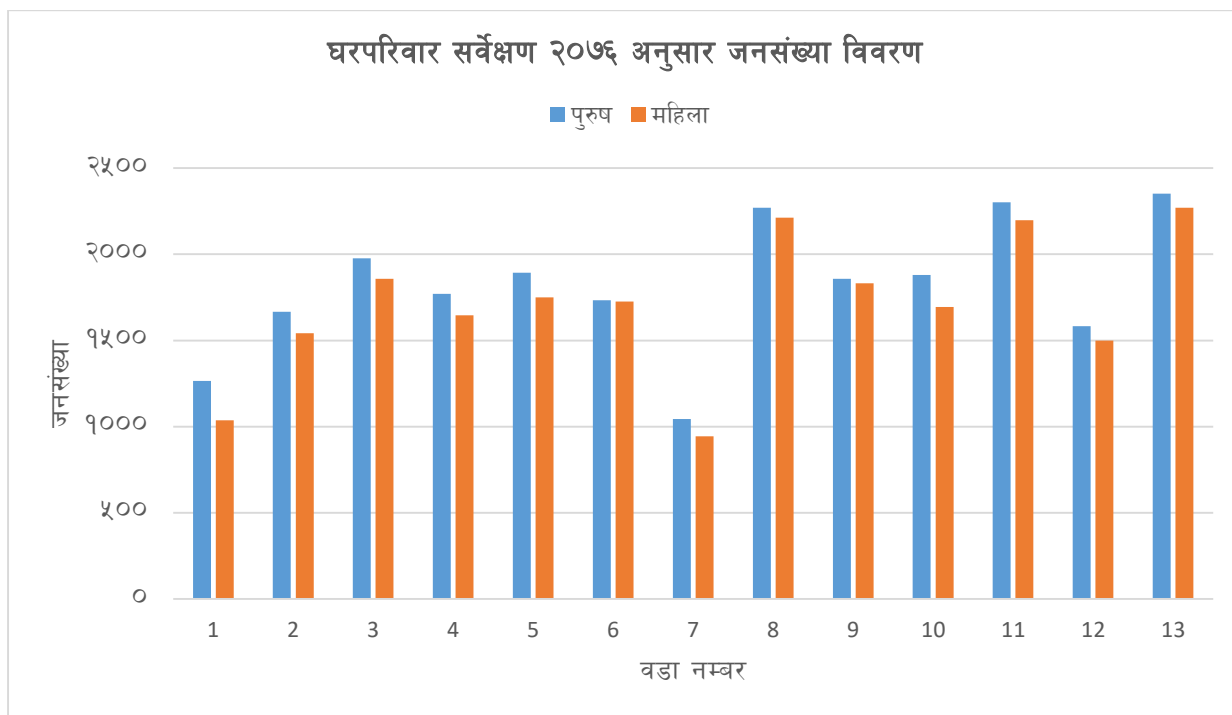
घरपरिवार सर्वेक्षण २०७६ अनुसार नगरपालिकाको कुल जनसंख्या ४५७९५ रहेको छ भने राष्ट्रिय जनगणना २०६८ अनुसार ४१५४० जनसंख्या रहेको थियो । हाल वडा अनुसार सबैभन्दा उच्च जनसंख्या वडा नं. १३ मा ४६२१ रहेको छ भने सबै भन्दा न्यून वडा नं. ७ मा १९८८ रहेको देखिन्छ । जस अनुसार हालको औषत घरपरिवारको आकार ५.१२ र लैंगिक अनुपात १०७.०९ रहेको छ । समग्रमा लैंगिक रुपमा यस नगरपालिकाको जनसंख्या हेर्दा २०६८ मा पुरुषको तुलनामा महिलाहरूको संख्या बढ्दो थियो भने २०७६ मा महिलाको संख्या घट्दो देखिन्छ भने परिवारको आकार बढेर गएको छ । जनसंख्याको वर्तमान अवस्थालाई वडागत रुपमा देहाय प्रस्तुत गरिएको छ ।

तालिका ४: जनसंख्या वितरणको अवस्था

वडा नं	जनगणना २०६८ अनुसार					घरपरिवार सर्वेक्षण २०७६ अनुसार						
	घरपरिवार	जनसंख्या			औषत परिवार	लैंगिक अनुपात	घरपरिवार	जनसंख्या			औषत परिवार	लैंगिक अनुपात
		जम्मा	पुरुष	महिला				जम्मा	पुरुष	महिला		
१	४४४	२२९४	१०९६	११९८	५.१७	९१.४९	५३६	२३०२	१२६५	१०३७	४.२९	१२१.९९
२	५५४	२९४२	१४५९	१४८३	५.३१	९८.३८	५५६	३२०८	१६६६	१५४२	५.७७	१०८.०४
३	६४६	३२९५	१५७५	१७२०	५.१०	९१.५७	७२३	३८३५	१९७७	१८५८	५.३०	१०६.४०
४	५१९	२६९३	१३४८	१३४५	५.१९	१००.२२	६७१	३४१५	१७७०	१६४५	५.०९	१०७.६०
५	६०७	३२७८	१६४५	१६३३	५.४०	१००.७३	६७६	३६४२	१८९२	१७५०	५.३९	१०८.११
६	७५९	३९९१	१९५१	२०४०	५.२६	९५.६४	७६१	३४५८	१७३३	१७२५	४.५४	१००.४६
७	३५३	१५६१	७२३	८३८	४.४२	८६.२८	३८३	१९८८	१०४४	९४४	५.१९	११०.५९
८	७८७	३९५०	१८८६	२०६४	५.०२	९१.३८	८७१	४४८२	२२७०	२२१२	५.१५	१०२.६२
९	५९१	३१६१	१५३७	१६२४	५.३५	९४.६४	७४९	३६८९	१८५७	१८३२	४.९३	१०१.३६
१०	६६८	३२०३	१४५२	१७५१	४.७९	८२.९२	६९३	३५७४	१८८०	१६९४	५.१६	११०.९८
११	८७९	४३३६	२०५४	२२८२	४.९३	९०.०१	९७२	४४९९	२३०१	२१९८	४.६३	१०४.६९
१२	५४५	२६३५	११७७	१४५८	४.८३	८०.७३	५६५	३०८२	१५८३	१४९९	५.४५	१०५.६०
१३	८१२	४२०१	१९७८	२२२३	५.१७	८८.९८	८१०	४६२१	२३५२	२२६९	५.७०	१०३.६६
जम्मा	८१६४	४१५४०	१९८८१	२१६५९	५.०७	९१.७७	८९६६	४५७९५	२३५९०	२२२०५	५.१२	१०७.०९

स्रोत: केन्द्रिय तथ्यांक विभाग २०६८ तथा घरपरिवार सर्वेक्षण, २०७६

#### मानचित्र १: जनसंख्या वितरणको अवस्था



### ३.२ जनघनत्वको अवस्था

कूल क्षेत्रफल १५६.७७वर्ग किलोमिटर रहेको यस नगरपालिकाको जनसंख्या ४५७९५ रहेको छ । नगरपालिकाको जनघनत्व ३१६ जना प्रति वकिली रहेको छ । वडागत रुपमा जनघनत्वको अवस्था हेर्दा सबैभन्दा कम क्षेत्रफल रहेको वडा नं. ७ को ५२५.९३ र सबैभन्दा बढी क्षेत्रफल रहेको वडा नं. ६ को २०६.४५ जना प्रति वकिली रहेको छ । यस सम्बन्धी वडागत विवरण देहाय बमोजिम रहेको छ ।

**तालिका ५: जनघनत्वको अवस्था**

वडा नम्बर	जनसंख्या विवरण		क्षेत्रफल विवरण		जनघनत्व (प्रति वकिली)
	जनसंख्या	प्रतिशत	क्षेत्रफल (वकिली)	प्रतिशत	
१	२३०२	५.०३	१३.१५	८.३९	१७५.०६
२	३२०८	७.०१	१०.६३	६.७८	३०१.७९
३	३८३५	८.३७	१५.९१	१०.१५	२४१.०४
४	३४१५	७.४६	७.१७	४.५७	४७६.२९
५	३६४२	७.९५	११.९५	७.६२	३०४.७७
६	३४५८	७.५५	१६.७५	१०.६८	२०६.४५
७	१९८८	४.३४	३.७८	२.४१	५२५.९३
८	४४८२	९.७९	१०.७७	६.८७	४१६.१६
९	३६८९	८.०६	१३.५६	८.६५	२७२.०५
१०	३५७४	७.८०	१३.०६	८.३३	२७३.६६
११	४४९९	९.८२	१३.५१	८.६२	३३३.०१
१२	३०८२	६.७३	१०.४६	६.६७	२९४.६५
१३	४६२१	१०.०९	१६.०७	१०.२५	२८७.५५
<b>जम्मा</b>	<b>४५७९५</b>	<b>१००</b>	<b>१५६.७७</b>	<b>१००</b>	<b>३१६.०३</b>

स्रोत: केन्द्रिय तथ्यांक विभाग २०६८ र घरपरिवार सर्वेक्षण, २०७६

## ३.३ उमेर तथा लिंगको आधारमा जनसंख्या विवरण

उमेर तथा लिंगका आधारमा जनसंख्याको स्थिति हेर्दा उमेर समुह अनुसार ५ वर्षमुनिको ५४७३ र ७० वर्ष वा सो भन्दा माथिको जनसंख्या १३७० रहेको देखिन्छ । लैंगिकताका आधारमा वडागत रूपमा उमेर समुह अनुसारको विवरण देहाय बमोजिम रहेको छ ।

तालिका ६: उमेर तथा लिंगको आधारमा जनसंख्या विवरण

वडा नं.	उमेर समुह अनुसार जनसंख्या															
	५ वर्ष मुनी		६-१४ वर्ष		१५-१८ वर्ष		१९-२४ वर्ष		२५-४९ वर्ष		५०-५९ वर्ष		६०-६९ वर्ष		७० वर्ष माथि	
	पुरुष	महिला	पुरुष	महिला	पुरुष	महिला	पुरुष	महिला	पुरुष	महिला	पुरुष	महिला	पुरुष	महिला	पुरुष	महिला
१	१७३	१०५	२३०	१८४	१३२	८८	४०४	३६५	१४०	१३८	९८	८०	५६	५०	३२	२७
२	२१५	१८६	३५९	३४५	१६१	१२९	४७६	४४७	२०५	२१२	११०	११५	९१	५९	४९	४९
३	२८९	२४५	४८४	४३९	१७८	१५७	५२२	५३३	२४१	२५०	१३३	१०५	७३	७६	५७	५३
४	२२४	२२८	४०१	३४९	१६९	१४१	५००	४८७	२४५	२२१	१२१	१०५	६१	६९	४९	४५
५	२८३	२४१	४०७	३८५	१७२	१५२	५३०	४८५	२३०	२४९	१३३	१२२	९०	७८	४७	३८
६	१९०	१८६	३६२	३७१	१४२	१४८	५३४	५२०	२१६	२२८	१२०	१२१	१००	८९	६९	६२
७	११३	९६	२४३	१९३	८७	८६	३४७	३०९	१२५	१३५	५९	५५	३६	४३	३४	२७
८	२६६	२५५	५०७	४९९	२००	१९०	७२२	७०४	२९१	२८१	१२५	१२८	९५	१०१	६४	५४
९	२७८	२५८	४०८	४१९	१६४	१६३	५३२	५०८	२५०	२४७	११८	११४	५८	७१	४९	५२
१०	१३४	१५३	३४८	३०९	१८४	१४८	६८५	६२६	२५१	२०१	१२६	११०	९०	१०२	६२	४५
११	२५६	१८९	४३५	४३७	२१२	२०७	७३०	६६८	३०८	३१७	१५५	१५३	१३६	१३५	६९	९२
१२	१७६	१८५	३२२	३२९	१५२	१३२	४९८	४७७	२१७	१८२	११४	८१	६३	६९	४१	४४
१३	२७०	२७९	४७२	४४८	२१७	१६८	६८३	६५५	३४६	३४७	१७३	१८३	११३	१०७	७८	८२
जम्मा	२८६७	२६०६	४९७८	४७०७	२१७०	१९०९	७१६३	६७८४	३०६५	३००८	१५८५	१४७२	१०६२	१०४९	७००	६७०

स्रोत: घरपरिवार सर्वेक्षण, २०७६

## ३.४ मातृभाषाको आधारमा जनसंख्या विवरण

घरपरिवार सर्वेक्षण २०७६ अनुसार यस नगरपालिका भित्र सबैजसोले मातृभाषाका रूपमा नेपाली भाषा बोल्ने गरेको देखिन्छ । कुल जनसंख्या मध्ये मैथली तथा लिम्बु भाषा बोल्ने ०.०१ प्रतिशत जनसंख्या रहेका छन् । वडागत रूपमा मातृभाषाका आधारमा जनसंख्या विवरण देहाय बमोजिम रहेको छ ।

तालिका ७: मातृभाषाको आधारमा जनसंख्या विवरण

वडा नम्बर	मातृभाषा अनुसार जनसंख्या			
	नेपाली	मैथली	लिम्बु	जम्मा
१	२३०२	०	०	२३०२
२	३२०८	०	०	३२०८
३	३८३४	०	१	३८३५
४	३४१५	०	०	३४१५
५	३६४२	०	०	३६४२
६	३४५८	०	०	३४५८
७	१९८५	३	०	१९८८
८	४४८२	०	०	४४८२
९	३६८९	०	०	३६८९
१०	३५७४	०	०	३५७४
११	४४९९	०	०	४४९९
१२	३०८२	०	०	३०८२
१३	४६२१	०	०	४६२१

वडा नम्बर	मातृभाषा अनुसार जनसंख्या			
	नेपाली	मैथिली	लिम्बु	जम्मा
जम्मा	४५७९१	३	१	४५७९५
प्रतिशत	९९.९९	०.०१	०.००	१००.००

स्रोत: घरपरिवार सर्वेक्षण, २०७६

### ३.५ धर्म अनुसार जनसंख्या विवरण

घरपरिवार सर्वेक्षण २०७६ अनुसार यस नगरपालिका हिन्दु धर्म मान्नेहरू ९९.६८ प्रतिशत रहेका छन् । त्यसैगरी बौद्ध र ईसाई धर्म मान्ने क्रमशः ०.१४ र ०.१८ प्रतिशत जनसंख्या रहेको देखिन्छ । समग्रमा यस नगरपालिका क्षेत्रमा हिन्दु धर्मावलम्बीहरू बाहुल्य रूपमा बसोबास रहेका छन् । यस सम्बन्धी वडागत विवरण देहाय बमोजिम रहेको छ ।

तालिका ८: धर्म अनुसार जनसंख्या विवरण

वडा नम्बर	धर्म अनुसार जनसंख्या				
	हिन्दु	बौद्ध	ईस्लाम	ईसाई	जम्मा
१	२३०२	०	०	०	२३०२
२	३१९६	०	०	१२	३२०८
३	३८३५	०	०	०	३८३५
४	३४०६	९	०	०	३४१५
५	३६४२	०	०	०	३६४२
६	३४५८	०	०	०	३४५८
७	१९७४	३	१	१०	१९८८
८	४४८२	०	०	०	४४८२
९	३६४३	०	०	४६	३६८९
१०	३५७४	०	०	०	३५७४
११	४४४६	४८	०	५	४४९९
१२	३०७८	०	०	४	३०८२
१३	४६१३	२	०	६	४६२१
जम्मा	४५६४९	६२	१	८३	४५७९५
प्रतिशत	९९.६८	०.१४	०.००	०.१८	१००.००

स्रोत: घरपरिवार सर्वेक्षण, २०७६

### ३.६ जातिगत आधारमा घरपरिवार विवरण

जातजातिगत आधारमा घरपरिवारको अवस्था हेर्दा यस नगरपालिकामा सवैभन्दा बढी पहाडी ब्राह्मण तथा क्षेत्री ६७.९१ प्रतिशत अर्थात ६०८९ घरपरिवारको बसोबास रहेको देखिन्छ । त्यसैगरी पहाडी दलित ३०.६३ प्रतिशत रहेका छन् । जातजातिगत आधारमा घरपरिवारलाई वडागत रूपमा देहाय बमोजिम प्रस्तुत गरिएको छ ।

तालिका ९: जातिगत आधारमा घरपरिवार विवरण

वडा नम्बर	जातिगत आधारमा घरपरिवार संख्या				
	पहाडी ब्राह्मण / क्षेत्री	तराई ब्राह्मण / क्षेत्री	पहाडी आदीवासी जनजाती	पहाडी दलित	जम्मा
१	४२४	०	०	११२	५३६
२	४३८	०	०	११८	५५६
३	५१७	०	०	२०६	७२३
४	३८६	०	२	२८३	६७१
५	४७७	०	०	१९९	६७६
६	६३१	०	०	१३०	७६१
७	२४५	१	६	१३१	३८३

वडा नम्बर	जातिगत आधारमा घरपरिवार संख्या				
	पहाडी ब्राह्मण / क्षेत्री	तराई ब्राह्मण/क्षेत्री	पहाडी आदीवासी जनजाती	पहाडी दलित	जम्मा
८	५६०	०	०	३११	८७१
९	४११	०	०	३३८	७४९
१०	५११	०	११	१७१	६९३
११	६१४	०	१०९	२४९	९७२
१२	३१५	०	२	२४८	५६५
१३	५६०	०	०	२५०	८१०
जम्मा	६०८९	१	१३०	२७४६	८९६६
प्रतिशत	६७.९१	०.०१	१.४५	३०.६३	१००.००

स्रोत: घरपरिवार सर्वेक्षण, २०७६

### ३.७ जातिगत आधारमा जनसंख्या विवरण

जातजातिगत आधारमा जनसंख्याको स्थिति हेर्दा ६७.९२ प्रतिशत पहाडी ब्राह्मण तथा क्षेत्री यस नगरपालिकामा बसोबास गर्ने गर्दछन् । त्यसैगरी पहाडी दलित र पहाडी आदीवासी जनजाती क्रमशः ३०.६५ र १.४२ प्रतिशत रहेका छन् । जातजातिगत आधारमा जनसंख्यालाई वडागत रूपमा देहाय बमोजिम प्रस्तुत गरिएको छ ।

तालिका १०: जातिगत आधारमा जनसंख्या विवरण

वडा नम्बर	जातिगत आधारमा घरपरिवार संख्या				
	पहाडी ब्राह्मण / क्षेत्री	तराई ब्राह्मण / क्षेत्री	पहाडी आदीवासी / जनजाती	पहाडी दलित	जम्मा
१	१७७२	०	०	५३०	२३०२
२	२४७०	०	०	७३८	३२०८
३	२७१९	०	३	१११३	३८३५
४	१९६२	०	४	१४४९	३४१५
५	२५२२	०	०	११२०	३६४२
६	२८५४	०	०	६०४	३४५८
७	१२७१	६	२९	६८२	१९८८
८	२९४५	०	०	१५३७	४४८२
९	२०७७	०	०	१६१२	३६८९
१०	२६८३	०	७४	८१७	३५७४
११	२८११	०	५२५	११६३	४४९९
१२	१७७३	०	१३	१२९६	३०८२
१३	३२४५	०	१	१३७५	४६२१
जम्मा	३११०४	६	६४९	१४०३६	४५७९५
प्रतिशत	६७.९२	०.०१	१.४२	३०.६५	१००.००

स्रोत: घरपरिवार सर्वेक्षण, २०७६

### ३.८ घरमुलीको विवरण

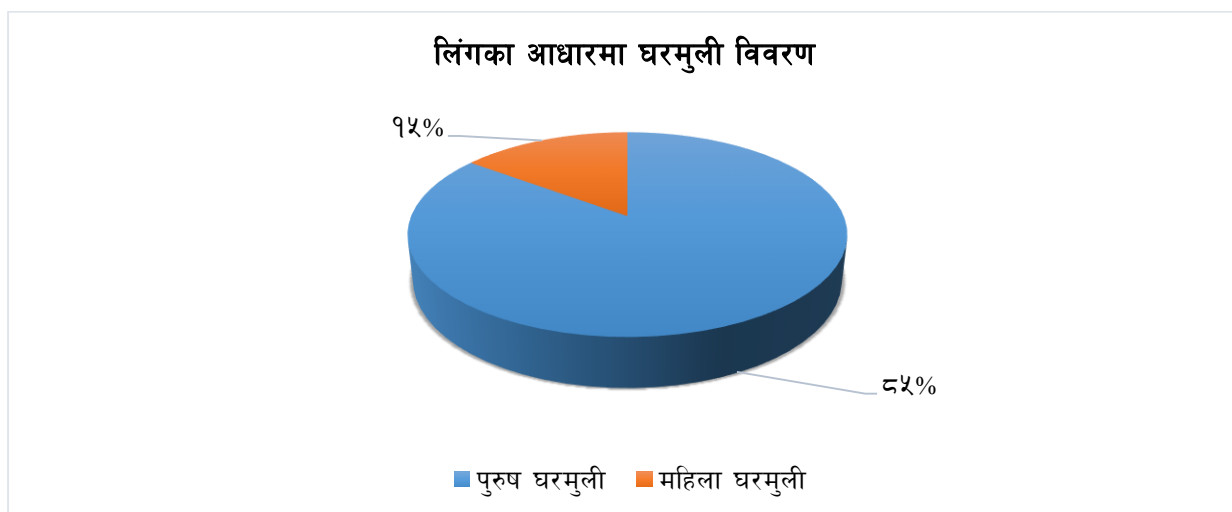
लैङ्गिकताका आधारमा घरमुलीको स्थिति हेर्दा कूल ८९६६ घरपरिवार मध्ये पुरुष घरमुली हुने घरपरिवार ८५.१८ प्रतिशत र महिला घरमुली हुने घरपरिवार १४.८२ प्रतिशत रहेका छन् । तुलनात्मक रूपमा पुरुष घरमुली रहेको घरपरिवारको संख्या बढी रहेको देखिन्छ । लिङ्गका आधारमा वडागत घरमुलीको विवरण देहाय बमोजिम रहेको छ ।

तालिका ११: घरमुलीको विवरण

वडा नं.	घरपरिवार संख्या		
	पुरुष घरमुली	महिला घरमुली	जम्मा
१	४९९	३७	५३६
२	५०१	५५	५५६
३	६४२	८१	७२३
४	६०४	६७	६७१
५	६०९	६७	६७६
६	४१९	३४२	७६१
७	३४३	४०	३८३
८	७९८	७३	८७१
९	६५०	९९	७४९
१०	५४६	१४७	६९३
११	८५१	१२१	९७२
१२	४८०	८५	५६५
१३	६९५	११५	८१०
<b>जम्मा</b>	<b>७६३७</b>	<b>१३२९</b>	<b>८९६६</b>
<b>प्रतिशत</b>	<b>८५.१८</b>	<b>१४.८२</b>	<b>१००</b>

स्रोत: घरपरिवार सर्वेक्षण, २०७६

चित्र २: घरमुलीको विवरण



### ३.९ अपाङ्गताको आधारमा जनसंख्या विवरण

नगरपालिकाको जनसंख्यालाई अपाङ्गताका दृष्टिकोणले हेर्दा ९८.३७ प्रतिशत जनसंख्या सपाङ रहेका छन्। सपाङ बाहेक विभिन्न खालका अपाङ्गता भएका ७४७ जना व्यक्तिहरू मध्ये सबैभन्दा उच्च शारीरिक अपाङ्गता भएकाहरूको संख्या ४७० जना रहेका छन्। वडागत रूपमा वडा नं. ५ मा अन्य वडाहरू भन्दा बढी १६७ जना अपाङ्ग रहेका छन्। यस सम्बन्धी वडागत विवरण देहाय बमोजिम प्रस्तुत गरिएको छ।

तालिका १२: अपाङ्गताको आधारमा जनसंख्या विवरण

वडा नं.	अपाङ्गताका आधारमा जनसंख्या										
	शारीरिक अपाङ्गता	बौद्धिक अपाङ्गता	दृष्टिविहिन (आँखा नदेख्ने)	सुन्न नसक्ने (बहिरा)	बोली अकमकिने (भकभके)	सुस्त श्रवण भएको	मनोसामाजिक अपाङ्गता	सुस्त मनस्थिति	बहु अपाङ्गता	अपाङ्ग नभएको	जम्मा
१	५	०	१	३	०	०	०	०	०	२२९३	२३०२
२	१०	०	०	०	०	०	०	०	०	३१९८	३२०८
३	५०	४	७	९	३	०	०	०	०	३७६२	३८३५
४	५७	०	०	२	१५	१	०	०	०	३३४०	३४१५
५	१२२	५	१०	२७	३	०	०	०	०	३४७५	३६४२
६	२९	३	६	८	०	३	०	०	०	३४०९	३४५८
७	२०	२	०	७	२	२	०	०	०	१९५५	१९८८
८	१६	२	११	१०	३	५	०	०	१	४४३४	४४८२
९	३८	३	९	६	२	१	०	०	०	३६३०	३६८९
१०	१०	२	१	५	३	२	०	०	३	३५४८	३५७४
११	४८	७	५	१४	२	३	१	०	०	४४१९	४४९९
१२	२९	३	६	११	१	०	२	४	५	३०२१	३०८२
१३	३६	४	६	५	६	०	०	०	०	४५६४	४६२१
जम्मा	४७०	३५	६२	१०७	४०	१७	३	४	९	४५०४८	४५७९५
प्रतिशत	१.०३	०.०८	०.१४	०.२३	०.०९	०.०४	०.०१	०.०१	०.०२	९८.३७	१००.००

स्रोत: घरपरिवार सर्वेक्षण, २०७६

## ३.१० बसोवासको अवस्था सम्बन्धी विवरण

नगरपालिका क्षेत्रमा रहेका कूल ४५७९५ जनसंख्या मध्ये ८४.१९ प्रतिशत जनसंख्या आफ्नै घर अर्थात् गणना गरेको स्थानमा बस्ने गरेका छन्। त्यसैगरी स्वदेशमा अन्यत्र रहेका र विदेश गएकाहरूको जनसंख्या क्रमशः २६७७ र ४५६३ जना रहेका छन्। बसोवासको स्थिति हेर्दा ९.९६ प्रतिशत जनसंख्या बैदेशीक रोजगार एवं अन्य प्रयोजनले विदेशमा बस्दै आएका छन्। यस सम्बन्धी वडागत विवरणलाई देहाय बमोजिम प्रस्तुत गरिएको छ।

तालिका १३: बसोबासको अवस्था सम्बन्धी विवरण

वडा नं.	बसोबासका आधारमा जनसंख्या विवरण			
	गणना गरेको स्थान बसोबास गरेको	स्वदेशमा अन्यत्र बसोबास गरेको	विदेश गएको	जम्मा
१	२०६९	४६	१८७	२३०२
२	३१९७	७	४	३२०८
३	३४२६	२९३	११६	३८३५
४	२४६५	३४५	६०५	३४१५
५	३१२५	१३७	३८०	३६४२
६	३०१२	१८८	२५८	३४५८
७	१६८२	१२०	१८६	१९८८
८	३६७८	१३५	६६९	४४८२
९	२७५४	१५८	७७७	३६८९
१०	३३१८	५४	२०२	३५७४
११	३४०७	५८७	५०५	४४९९
१२	२२७१	३२३	४८८	३०८२
१३	४१५१	२८४	१८६	४६२१
जम्मा	३८५५५	२६७७	४५६३	४५७९५

वडा नं.	बसोबासका आधारमा जनसंख्या विवरण			
	गणना गरेको स्थान बसोबास गरेको	स्वदेशमा अन्यत्र बसोबास गरेको	विदेश गएको	जम्मा
प्रतिशत	८४.१९	५.८५	९.९६	१००.००

स्रोत: घरपरिवार सर्वेक्षण, २०७६

## ३.११ बैवाहिक स्थिति सम्बन्धी विवरण

नगरपालिकाको कुल जनसंख्यालाई बैवाहिक स्थितिका आधारमा हेर्दा ११.५१प्रतिशत अविवाहित, ४७.८८ प्रतिशत एकल विवाहित तथा ३६.३८ प्रतिशत जनसंख्या कम उमेरको रहेका छन्। बैवाहिक स्थिति अनुसार वडागत विवरण देहाय बमोजिम रहेको छ।

तालिका १४: बैवाहिक स्थिति सम्बन्धी विवरण

वडा नम्बर	बैवाहिक स्थिति सम्बन्धी विवरण									
	अविवाहित	एकल विवाह	बहुविवाह	पुनः विवाह	विधवा	विदुर	सम्बन्ध विच्छेद	विवाहित तर अलग बसेको	कम उमेर	जम्मा
१	४५७	११४९	३	२	४१	१९	०	०	६३१	२३०२
२	१६७	१५०७	३	३	११	१	८४	१	१४३१	३२०८
३	१८७	१६७१	१५	९	१०२	४६	१	८	१७९६	३८३५
४	१२८	१५९२	४	३५	९७	२३	९	१३	१५१४	३४१५
५	२४३	१६८७	२१	०	८५	२८	२	२	१५७४	३६४२
६	८३१	१७९८	१७	४	४	३	४	५	७९२	३४५८
७	४१३	९८७	६	०	७	३	१	२	५६९	१९८८
८	२०२	२१४४	१२	२	१४०	४२	७	१२	१९२१	४४८२
९	२७८	१७३८	१३	१	९९	३६	२	८	१५१४	३६८९
१०	३५३	१७९०	१८	२	१११	३६	५	४	१२५५	३५७४
११	५६०	२१३४	७७	७९	१४१	४२	६	५	१४५५	४४९९
१२	६३०	१४९१	५८	८	४३	२२	१	२	८२७	३०८२
१३	८२४	२२३९	२५	३	११६	३२	०	२	१३८०	४६२१
जम्मा	५२७३	२१९२७	२७२	१४८	९९७	३३३	१२२	६४	१६६५९	४५७९५

स्रोत: घरपरिवार सर्वेक्षण, २०७६

## ३.१२ व्यक्तिगत घटना विवरण (२०७५ चैत्र मसान्त सम्म दर्ता भएका विवरण अनुसार)

गतवर्षको विवरण अनुसार नगरपालिकामा कुल २४८६ जन्मदर्ता, २३३ मृत्युदर्ता र ४६६ विवाह दर्ता गरेको देखिन्छ। त्यसैगरी यस नगरपालिकामा बसाइँसराइ गरी आएको ३४ घरपरिवार र यहाँबाट बसाइँसराइ गरी अन्यत्र जाने २०८ घरपरिवार रहेका छन्। यस सम्बन्धी वडागत विवरण देहाय बमोजिम रहेको छ।

तालिका १५: व्यक्तिगत घटना विवरण

वडा नम्बर	जन्म	मृत्यु	विवाह	सम्बन्ध विच्छेद (जोडी)	बसाइँसराइ	
					आएको	गएको
१	१२५	१८	१९	०	४	३९
२	१७५	८	२७	०	०	५
३	२०२	२४	१७	०	०	३
४	३६९	४१	७३	०	१	६
५	३०३	२४	३७	०	९	२
६	२६०	१५	४४	०	०	४
७	८३	१२	३७	०	०	१६



वडा नम्बर	जन्म	मृत्यु	विवाह	सम्बन्ध विच्छेद (जोडी)	बसाइँसराई	
					आएको	गएको
८	२२८	२२	५७	०	२	५
९	३५१	६	२२	०	०	३
१०	१४७	१६	४३	३	०	२२
११	१२४	२५	५६	१	१८	९०
१२	११९	२२	३४	०	०	१३
<b>जम्मा</b>	<b>२४८६</b>	<b>२३३</b>	<b>४६६</b>	<b>४</b>	<b>३४</b>	<b>२०८</b>

स्रोत: नगर कार्यपालिकाको कार्यालय, २०७६

### ३.१३ बिगत पाँच वर्षमा बसाइँसराई गरी आउने घरपरिवार विवरण

बिगत पाँच वर्षमा कुल ८३६ घरपरिवार बसाइँसराई गरी यस नगरपालिकामा आएको देखिन्छ। जसमध्ये ८२२ घरपरिवारले बसाइँसराई दर्ता गरी बसोबास गनेका छन्। यस सम्बन्धी वडागत विवरण देहाय बमोजिम रहेको छ।

तालिका १६: बिगत पाँच वर्षमा बसाइँसराई गरी आउने घरपरिवार विवरण

वडा नं.	बिगत ५ वर्षमा बसाइँसराई गरेका घरपरिवार विवरण		
	बसाइँसराई दर्ता गरी बस्ने	बसाइँसराई दर्ता नगरी बस्ने	जम्मा
१	१९६	३	१९९
२	०	०	०
३	०	३	३
४	६२२	१	६२३
५	०	०	०
६	०	०	०
७	०	४	४
८	१	०	१
९	०	०	०
१०	०	०	०
११	१	१	२
१२	१	१	२
१३	१	१	२
<b>जम्मा</b>	<b>८२२</b>	<b>१४</b>	<b>८३६</b>

स्रोत: घरपरिवार सर्वेक्षण, २०७६

### ३.१४ बसाइँसराईको कारण अनुसार घरपरिवार विवरण

बिगत पाँच वर्षको अवधिमा यस नगरपालिकामा बसाइँसराई गरी आउने ८३६ घरपरिवारले जागिर, प्राकृतिक प्रकोप तथा सुविधाको खोजी जस्ता कारणले बसाइँसराई गरी यहाँ आएका हुन। कारण अनुसार वडागत विवरण देहाय बमोजिम रहेको छ।

तालिका १७: बसाइँसराईको कारण अनुसार घरपरिवार विवरण

वडा नं.	बसाइँसराईको कारण अनुसार विवरण							जम्मा
	शिक्षा	कामको खोजी	जागिर	नयाँ व्यवसाय	प्राकृतिक प्रकोप	सुविधाको खोजी	अन्य	
१	०	०	०	०	०	०	१९९	१९९
२	०	०	०	०	०	०	०	०
३	०	१	०	१	०	१	०	३
४	३	२	०	०	०	३९	५७९	६२३

वडा नं.	बसाईसराईको कारण अनुसार विवरण							
	शिक्षा	कामको खोजी	जागिर	नयाँ व्यवसाय	प्राकृतिक प्रकोप	सुविधाको खोजी	अन्य	जम्मा
५	०	०	०	०	०	०	०	०
६	०	०	०	०	०	०	०	०
७	०	०	०	२	०	२	०	४
८	०	०	०	१	०	०	०	१
९	०	०	०	०	०	०	०	०
१०	०	०	०	०	०	०	०	०
११	०	०	०	०	०	२	०	२
१२	०	१	०	१	०	०	०	२
१३	०	०	०	०	०	०	२	२
<b>जम्मा</b>	<b>३</b>	<b>४</b>	<b>०</b>	<b>५</b>	<b>०</b>	<b>४४</b>	<b>७८०</b>	<b>८३६</b>

स्रोत: घरपरिवार सर्वेक्षण, २०७६

### ३.१५ विवाह दर्ता सम्बन्धी विवरण

यस नगरपालिकाको कुल जनसंख्यामा विवाहित २२५३३ जना मध्ये १४७११ जनाले विवाह दर्ता गरेका छन् भने ७८२२ जनाले विवाह दर्ता गरेका छैनन् । विवाह दर्ता नगर्नेको स्थिती हेर्दा कुल जनसंख्याको १७.१ प्रतिशत रहेको देखिन्छ । विवाह दर्ताको स्थिती अनुसार वडागत विवरण देहाय बमोजिम रहेको छ ।

तालिका १८: विवाह दर्ता सम्बन्धी विवरण

वडा नम्बर	विवाह दर्ता सम्बन्धी विवरण		
	विवाह दर्ता गरेको	विवाह दर्ता नगरेको	जम्मा
१	५५८	५९६	११५४
२	७८४	८१४	१५९८
३	१२५३	४५१	१७०४
४	१३११	३४२	१६५३
५	८००	९१२	१७१२
६	१११४	७१४	१८२८
७	६३५	३६१	९९६
८	१५५६	६२१	२१७७
९	१२३०	५३२	१७६२
१०	१७८९	३०	१८१९
११	१३२७	९७४	२३०१
१२	८५७	७०३	१५६०
१३	१४९७	७७२	२२६९
<b>जम्मा</b>	<b>१४७११</b>	<b>७८२२</b>	<b>२२५३३</b>

स्रोत: घरपरिवार सर्वेक्षण, २०७६

## परिच्छेद ४: आर्थिक अवस्था

यस परिच्छेदमा नगरपालिकाको पेशा, रोजगारी, कृषि, उद्योग व्यापार तथा व्यवसाय, सहकारी, पर्यटन, बैंक तथा वित्तीय संस्था आर्थिक गतिविधि सम्बन्धी विवरणलाई विविध शिर्षकहरूमा प्रस्तुत गरिएको छ ।

### ४.१ प्रमुख आर्थिक विवरण

यस शिर्षक अन्तरगत आर्थिक गतिविधिको विवरण प्रस्तुत गरिएको छ ।

#### ४.१.१ प्रमुख पेशा अनुसार जनसंख्या

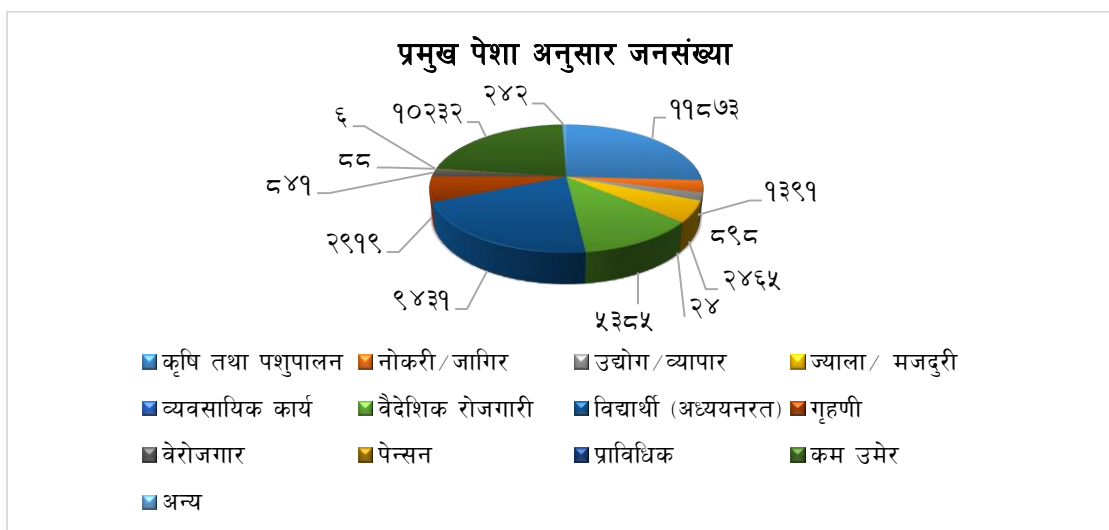
नगरपालिकाको कूल जनसंख्या ४५७९५ मध्ये २५.९२ प्रतिशत जनसंख्याको मुख्य पेशा कृषि तथा पशुपालन रहेको छ । जस अनुसार ५.३८ प्रतिशत जनसंख्याले ज्याला मजदुरीलाई मुख्य पेशाका रूपमा अपनाएका छन् भने ११.७५ प्रतिशत अर्थात ५३८५ जना वैदेशिक रोजगारीलाई मुख्य पेशा बनाएका छन् । यस सम्बन्धी वडागत विवरण देहाय बमोजिम प्रस्तुत गरिएको छ ।

तालिका १९: प्रमुख पेशा अनुसार जनसंख्या

वडा नं	कृषि तथा पशुपालन	नोकरी/जागिर	उद्योग/व्यापार	ज्याला/मजदुरी	व्यवसायिक कार्य	वैदेशिक रोजगारी	विद्यार्थी (अध्ययनरत)	गृहणी	वेरोजगार	पेन्सन	प्राविधिक	कम उमेर	अन्य
१	५८६	७५	३२	१४३	२	३०४	५६९	११	१०७	०	०	४६९	४
२	१७४४	४६	४७	९	१	३	६४७	२	२	०	०	७०६	१
३	११०२	५०	४२	२१६	२	१९४	९०७	८३	२६४	१	०	९७४	०
४	८५४	११९	१०६	९३	०	६३५	७१२	७१	३२	४	०	७८२	७
५	९१३	१४७	११३	९०	०	५८३	७९४	८५	३४	२	०	८८०	१
६	७४३	८३	५८	१९७	१	४५५	८००	३८७	३२	६	०	६८५	११
७	४४९	७८	९०	९८	३	२१६	४०३	२५३	१८	४	०	३७६	०
८	१३६६	१३५	१३४	१०५	१	७७८	९५०	२०	६	१४	०	९७३	०
९	९८८	५६	४१	५४०	०	३६७	७३९	४५	२५	१	०	८८४	३
१०	१२०९	१४२	२२	२८९	३	२८९	१७५	१२	१२८	१९	२	११२०	१६४
११	७१७	१७९	१०८	१३३	४	६२६	१०१०	८०८	६१	२४	४	८१७	८
१२	८८६	१०६	४८	८७	३	५५०	६०५	६३	६८	५	०	६५१	१०
१३	३१६	१७५	५७	४६५	४	३८५	११२०	१०७९	६४	८	०	९१५	३३
जम्मा	११८७३	१३९१	८९८	२४६५	२४	५३८५	९४३१	२९१९	८४१	८८	६	१०२३२	२४२

स्रोत: घरपरिवार सर्वेक्षण, २०७६

## मानचित्र ३: प्रमुख पेशा अनुसार जनसंख्या



## ४.१. प्राविधिक तथा विशेष सीप भएका मानव संसाधनको विवरण

नगरपालिका क्षेत्रभित्र उपलब्ध हुन सक्ने प्राविधिक तथा विशेष सीप भएका मानव संसाधनको संख्या २५७ रहेको छ। जसमध्ये सबैभन्दा बढी सञ्चारसँग सम्बन्धीत मानव संसाधन रहेका छन् भने खाद्य प्रशोधनसँग सम्बन्धीत मानव संसाधन कुनै पनि वडामा नरहेको देखिन्छ। यस सम्बन्धी क्षेत्र, विधा तथा वडागत विवरण देहाय बमोजिम रहेको छ।

तालिका २०: प्राविधिक तथा विशेष सीप भएका मानव संसाधनको विवरण

वडा नं.	विशेष सीप भएका मानव संसाधनको विवरण										
	ईन्जिनियर	चिकित्सक	कानून विद	कृषि विशेषज्ञ	पशु चिकित्सक	लेखाविद	सञ्चार कर्मी	वन विशेषज्ञ	खाद्य प्रशोधन विशेषज्ञ	विशेष सीप नभएको	जम्मा
१	०	०	०	०	१	०	९	०	०	२२९२	२३०२
२	२	०	७	०	१	१८	१३	०	०	३१६७	३२०८
३	०	१	०	०	२	०	६	०	०	३८२६	३८३५
४	२	८	०	५	७	३	०	०	०	३३९०	३४१५
५	३	१५	०	०	७	०	०	०	०	३६१७	३६४२
६	०	१	०	०	३	१	१	०	०	३४५२	३४५८
७	०	०	०	१	३	०	१	०	०	१९८३	१९८८
८	२	०	०	०	०	०	०	०	०	४४८०	४४८२
९	२	०	१	५	२	०	३	०	०	३६७६	३६८९
१०	२	१	०	१	२	२	१	०	०	३५६५	३५७४
११	९	८	४	९	५	५	२	१	०	४४५६	४४९९
१२	८	३	१	६	२	३	४	०	०	३०५५	३०८२
१३	६	२	१	२	१	०	३०	०	०	४५७९	४६२१
जम्मा	३६	३९	१४	२९	३६	३२	७०	१	०	४५५३८	४५७९५

स्रोत: घरपरिवार सर्वेक्षण, २०७६

### ४.१.३ बैदेशीक रोजगारीमा गएकाहरूको विवरण

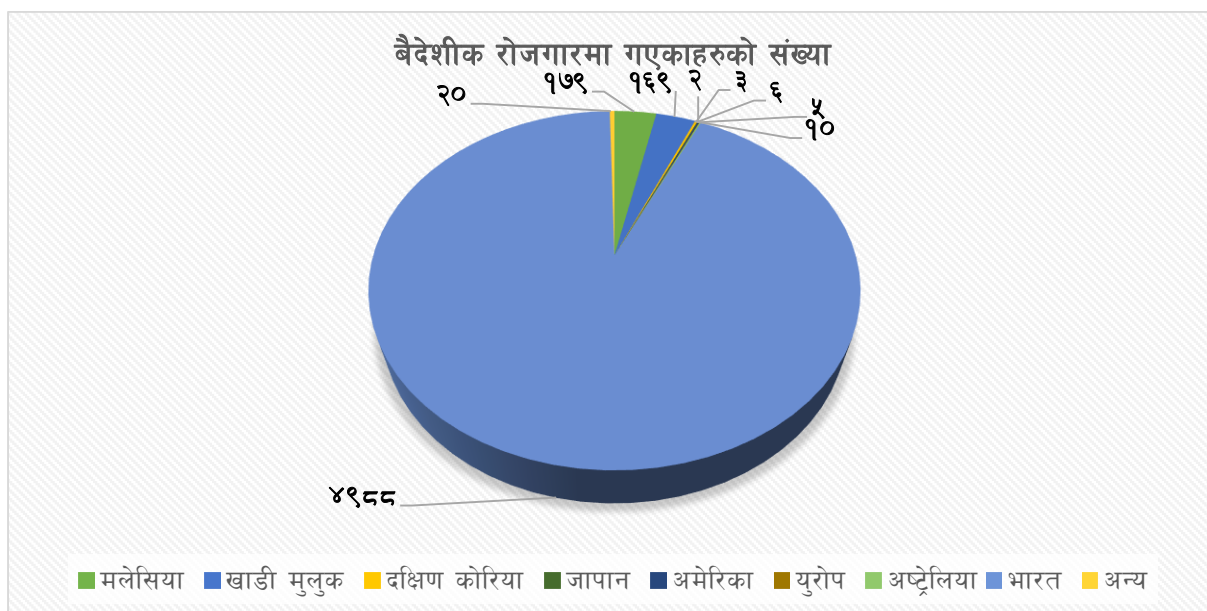
यस नगरपालिकाबाट बैदेशीक रोजगारीका लागि विभिन्न जाने कूल ५३८२जनाहरू रहेका छन् । यी मध्ये सबैभन्दा उच्च संख्यामा भारत जाने ४९८८ जना रहेका छन् । बैदेशीक रोजगारीका लागि गएका राष्ट्र अनुसार वडागत विवरण देहाय बमोजिम रहेको छ ।

तालिका २१: बैदेशीक रोजगारमा गएकाहरूको विवरण

वडा नं.	बैदेशीक रोजगारमा गएको जनसंख्या विवरण									
	मलेसिया	खाडी मुलुक	दक्षिण कोरिया	जापान	अमेरिका	युरोप	अष्ट्रेलिया	भारत	अन्य	जम्मा
१	०	५	०	०	०	०	१	२९८	०	३०४
२	३	०	०	०	०	०	०	०	०	३
३	३७	१४	२	०	०	०	०	१४१	०	१९४
४	८	२	०	०	१	०	०	६१७	५	६३३
५	११	१०	०	०	०	०	०	५६१	०	५८२
६	१३	८	०	०	२	०	२	४२७	३	४५५
७	१	२	०	०	०	०	०	२१३	०	२१६
८	११	८	१	०	०	०	०	७५५	३	७७८
९	७	१	०	०	०	०	०	३५९	०	३६७
१०	१८	३३	१	१	०	०	०	२३६	०	२८९
११	६	४७	०	१	२	२	२	५६२	४	६२६
१२	४०	१६	२	०	०	०	०	४८७	५	५५०
१३	२४	२३	४	१	१	०	०	३३२	०	३८५
जम्मा	१७९	१६९	१०	३	६	२	५	४९८८	२०	५३८२

स्रोत: घरपरिवार सर्वेक्षण, २०७६

मानचित्र ४: बैदेशीक रोजगारमा गएकाहरूको विवरण



### ४.२ कृषि तथा पशु विकास

यस शिर्षकमा सिंचाई, कृषि तथा पशु विकास सम्बन्धी गतिविधिहरूलाई प्रस्तुत गरिएको छ ।

## ४.२.१ सिंचाई सुविधा सम्बन्धी विवरण

यस क्षेत्रमा वर्षेभरी सिंचाई उपलब्ध हुने खालका ४५ वटा कुलो तथा नहर उपलब्ध रहेका छन् । यी सिंचाईका पूर्वाधारबाट १९६ हेक्टर जमिन सिंचित हुने गरेको पाइन्छ भने यसबाट कुल २५६० घरपरिवार लाभान्वित हुने गरेका छन् । यसर्थ यस नगरपालिका अन्तरगत रहेको कुल खेती गरिएको जमिन मध्ये २.१५ प्रतिशत जमिनमा सिंचाई हुने गरेको पाइन्छ । यस सम्बन्धी थप विवरण दहाय बमोजिम रहेको छ ।

तालिका २२: सिंचाई सुविधा सम्बन्धी विवरण

सिंचाई सुविधा वा आयोजनाको नाम	वडा नम्बर	सिंचाईको किसिम	सिंचाईको माध्यम	स्रोतको विवरण		सिंचाईको उपलब्धता	सिंचित क्षेत्र (हेक्टर)	लाभान्वित घरधुरी
				इकाई (कि.मि)	परिमाण			
ठूलो खोला (देउमाडा)	१	कुलो	कुलो	किमी	१	वर्षेभरी	७	१३०
बर्दिगाउँ	१	कुलो	कुलो	किमी	८	वर्षेभरी	९	१८०
पाडिल्ला	१	कुलो	कुलो	किमी	९	वर्षेभरी	५	१३०
ठूलो खोला (ठाँटा)	१	कुलो	कुलो	किमी	१०	वर्षेभरी	४	७०
राले खोला	२	कुलो	कुलो	किमी	८	वर्षेभरी	४	६०
बोड खोला	२	कुलो	कुलो	किमी	९	वर्षेभरी	४	४०
तरीया	२	कुलो	कुलो	किमी	१०	वर्षेभरी	५	४०
राले खोला	२	कुलो	कुलो	किमी	८	वर्षेभरी	६	५०
गिठी खोला	२	कुलो	कुलो	किमी	१२	वर्षेभरी	७	६०
सियाला	३	कुलो	कुलो	किमी	१२	वर्षेभरी	५	७०
नारिकामुल	३	कुलो	कुलो	किमी	१२	वर्षेभरी	७	१००
बडासिम	३	नहर	कुलो	किमी	१२	वर्षेभरी	३	१५०
धार खोला	३	नहर	कुलो	किमी	१२	वर्षेभरी	४	४०
घट्टे खोला	४	कुलो	कुलो	किमी	१२	वर्षेभरी	२	१५०
गिठी गैरा	४	कुलो	कुलो	किमी	१२	वर्षेभरी	३	४५
बुडी मुल	४	कुलो	कुलो	किमी	१२	वर्षेभरी	१	२०
घट्टे खोला	५	कुलो	कुलो	किमी	१२	वर्षेभरी	२	३५
बागेतोली डोग्राह	५	कुलो	कुलो	किमी	१२	वर्षेभरी	५	१२
बाहुन धारा	५	कुलो	कुलो	किमी	१२	वर्षेभरी	६	१४
काला खोला	५	कुलो	कुलो	किमी	१२	वर्षेभरी	४	५०
खेती खोला	५	कुलो	कुलो	किमी	१०	वर्षेभरी	२	१२
चाँफा	५	कुलो	कुलो	किमी	८	वर्षेभरी	२	३४
हिरोनी खाल	५	कुलो	कुलो	किमी	९	वर्षेभरी	५	४५
गाईखुरे	६	कुलो	कुलो	किमी	१०	वर्षेभरी	४	५५
डुडे पिपल	७	कुलो	कुलो	किमी	८	वर्षेभरी	१	३०
हाडा खर्क	९	कुलो	कुलो	किमी	९	वर्षेभरी	२	३०
बास चौर	९	कुलो	कुलो	किमी	१२	वर्षेभरी	३	८०
सियालकडा	९	कुलो	कुलो	किमी	१२	वर्षेभरी	२	४५
धजावन	९	कुलो	कुलो	किमी	१२	वर्षेभरी	२	४०
छामघाट खोला	१०	कुलो	कुलो	किमी	१२	वर्षेभरी	२	४५
नाभि खोला	१०	कुलो	कुलो	किमी	१२	वर्षेभरी	५	७०
मालिगाडा खोला	१०	कुलो	कुलो	किमी	१२	वर्षेभरी	६	२३

सिंचाई सुविधा वा आयोजनाको नाम	वडा नम्बर	सिंचाईको किसिम	सिंचाईको माध्यम	स्रोतको विवरण		सिंचाईको उपलब्धता	सिंचित क्षेत्र (हेक्टर)	लाभान्वित घरधुरी
				इकाई (कि.मि)	परिमाण			
भातडी खोला	११	कुलो	कुलो	किमी	१२	वर्षेभरी	४	८५
मडेलपाटा	११	कुलो	कुलो	किमी	१२	वर्षेभरी	३	१००
चाल्नेमुल	११	कुलो	कुलो	किमी	१२	वर्षेभरी	४	५५
पैया खोला	११	कुलो	कुलो	किमी	१२	वर्षेभरी	२	६५
भातडी सिंचाई कुलो	११	कुलो	कुलो	किमी	१२	वर्षेभरी	४	४५
अलैची बारी सिंचाई कुलो	११	कुलो	कुलो	किमी	१२	वर्षेभरी	५	६८
कालिका सिंचाई कुलो	११	कुलो	कुलो	किमी	१२	वर्षेभरी	६	५५
बालुवा तडा सिंचाई कुलो	१२	कुलो	कुलो	किमी	१२	वर्षेभरी	६	१५
रौताना सिंचाई कुलो	१२	कुलो	कुलो	किमी	१२	वर्षेभरी	४	१२
पोथरे सिंचाई कुलो	१२	कुलो	कुलो	किमी	१२	वर्षेभरी	१०	२५
छिन्नार खोला	१२	कुलो	कुलो	किमी	१२	वर्षेभरी	९	३८
खोटेगाड	१२	कुलो	कुलो	किमी	१२	वर्षेभरी	२	१७
खातिगौडा	१३	कुलो	कुलो	किमी	१२	वर्षेभरी	८	२५
<b>जम्मा</b>							<b>१९६</b>	<b>२५६०</b>

स्रोत: समुह छलफल तथा जानकारी व्यक्ति अन्तरवार्ता, २०७६

#### ४.२.२ सिंचाई सुविधाको आधारमा खेती गर्ने घरपरिवार विवरण

यस नगरपालिका क्षेत्रमा कृषि कार्यका लागि जग्गाको उपयोग गर्ने ७६५९ घरपरिवार मध्ये ५२९ घरपरिवार बाह्र महिने (वर्षेभरी) सिंचाईबाट लाभान्वित हुने गरेका छन्। त्यसैगरी ४८३० घरपरिवार वर्षे सिंचाईको भर पर्नु पर्ने हुन्छ भने २३०० घरपरिवार सिंचाई सुविधाबाट बञ्चित रहेको देखिन्छ। यस सम्बन्धी थप विवरण दहाय बमोजिम रहेको छ।

तालिका २३: सिंचाई सुविधाको आधारमा खेती गर्ने घरपरिवार विवरण

वडा नं.	सिंचाई सुविधाको आधारमा खेती गर्ने घरपरिवार			जम्मा
	१२ महिने	वर्षे सिंचाई	सिंचाई नहुने	
१	१	२९८	९	३०८
२	१	१३७	४०१	५३९
३	३२४	२८१	४९	६५४
४	२१	४८०	६७	५६८
५	२	४४८	१४०	५९०
६	३	६४१	५२	६९६
७	४	१३५	८९	२२८
८	४	४७५	२८९	७६८
९	६	१८९	३७३	५६८
१०	२	२२१	४५८	६८१
११	२६	७८०	२३	८२९
१२	१	३७७	१०६	४८४
१३	१३४	३६८	२४४	७४६
<b>जम्मा</b>	<b>५२९</b>	<b>४८३०</b>	<b>२३००</b>	<b>७६५९</b>

स्रोत: घरपरिवार सर्वेक्षण, २०७६

## ४.२.३ कृषि कार्यमा उपयोग भएको जग्गा र स्वामित्व सम्बन्धी विवरण

नगरपालिका क्षेत्रमा कृषि कार्यका लागि उपयोग गरिएको कूल जग्गा ५५७५६ रोपनी रहेको देखिन्छ। जस मध्ये आफ्नो परिवारको नाममा रहेको ५३८०२ रोपनी जग्गा उपयोग गर्ने ७६०५ घरपरिवार, आफ्नो घरपरिवार बाहेक अरुको नाममा रहेको १५४५ रोपनी जग्गा उपयोग गर्ने घरपरिवार ३४९ र अन्य स्वामित्वको ४०९ रोपनी जग्गा उपयोग गर्ने घरपरिवार ८५ रहेका छन्। साथै यहाँ रहेका कुल घरपरिवारहरु मध्येबाट ८४.८२ प्रतिशत घरपरिवार कृषि कार्यका लागि जग्गाको उपयोग गर्ने गरेका छैनन्। यस सम्बन्धी वडागत विवरण देहाय बमोजिम प्रस्तुत गरिएको छ।

तालिका २४: कृषि कार्यमा उपयोग भएको जग्गा र स्वामित्व सम्बन्धी विवरण

वडा नम्बर	आफ्नो परिवारको नामको जग्गा उपभोग गर्ने		अरुको नाममा रहेको जग्गा उपयोग गर्ने		अन्य स्वामित्वको जग्गा उपयोग गर्ने		कृषि कार्य नगर्ने परिवार	कृषि कार्यका लागि उपयोग भएको कूल जमिन क्षेत्रफल (कठ्ठा)
	परिवार	क्षेत्रफल (रोपनी)	परिवार	क्षेत्रफल (रोपनी)	परिवार	क्षेत्रफल (रोपनी)		
१	३०९	१२२४	१	०	०	०	२२८	१२२४
२	५३५	३९१६	१२	३४	७	२७	१७	३९७७
३	६५२	४५८५	२५	१५२	१५	७६	६९	४८१३
४	५६६	३३१४	७९	२४९	०	०	१०३	३५६३
५	५८५	३५७१	९	४५	०	०	८६	३६१६
६	६९२	४१४८	१८	४९	१०	३२	६५	४२२९
७	२२९	१६१७	४	१८	६	३६	१५५	१६७१
८	७६४	५३६०	९	३३	१	८	१०३	५४०१
९	५५७	४२९७	८२	४८३	९	३४	१८१	४८१४
१०	६७७	५७१४	४	१७	५	३२	१२	५७६३
११	८२०	६९६५	४३	१८१	१०	६५	१४३	७२११
१२	४७७	४३५२	४७	२२८	१२	७३	८१	४६५३
१३	७४२	४७३९	१६	५६	१०	२६	६४	४८२१
जम्मा	७६०५	५३८०२	३४९	१५४५	८५	४०९	१३०७	५५७५६

स्रोत: घरपरिवार सर्वेक्षण, २०७६

## ४.२.४ कृषि कार्यमा जमिनको उपयोगको अवस्था

यस नगरपालिकामा कुल ६२४७२ रोपनी जमिनमा खेती गर्ने गरिएको छ। जसमध्ये खेतका रुपमा प्रयोग र बारीको रुपमा प्रयोग भएको जमिन क्रमशः २०९४६ रोपनी र ४१५२६ रोपनी रहेका छन्। कृषि कार्यमा जमिनको उपयोगको वडागत विवरण देहाय बमोजिम रहेको छ।

तालिका २५: कृषि कार्यमा जमिनको उपयोगको अवस्था

वडा नं.	कृषि कार्यमा जमिनको उपयोगको अवस्था		
	खेतका रुपमा प्रयोग भएको जमिन (रोपनी)	बारीका रुपमा प्रयोग भएको जमिन (रोपनी)	कुल खेती गरिएको जमिन (रोपनी)
१	३०४	१४६४	१७६८
२	१४८०	२४४२	३९२२
३	१८५५	३२३०	५०८५
४	१३२१	२९८६	४३०७
५	१००६	३१११	४११७
६	१०६३	२९८१	४०४४
७	७०५	१८४३	२५४८
८	२०९७	४०२०	६११७



वडा नं.	कृषि कार्यमा जमिनको उपयोगको अवस्था		
	खेतका रुपमा प्रयोग भएको जमिन (रोपनी)	बारीका रुपमा प्रयोग भएको जमिन (रोपनी)	कुल खेती गरिएको जमिन (रोपनी)
९	२०५०	४२०१	६२५१
१०	१४९७	४१५६	५६५३
११	४०२२	४३५५	८३७७
१२	२२१६	३२२६	५४४२
१३	१३३०	३५११	४८४१
<b>जम्मा</b>	<b>२०९४६</b>	<b>४१५२६</b>	<b>६२४७२</b>
<b>प्रतिशत</b>	<b>३३.५३</b>	<b>६६.४७</b>	<b>१००</b>

स्रोत: घरपरिवार सर्वेक्षण, २०७६

#### ४.२.५ खेती योग्य जमिनको विवरण

यस नगरपालिकामा खेती गरिएको ६२४७२ रोपनी तथा बाँझो रहेको २२७१ रोपनी जमिन गरी कुल ६४७४३ रोपनी जमिन खेती योग्य रहेको छ। कुल खेती योग्य जमिनको ३.५ प्रतिशत जमिन बाँझो अवस्थामा रहेको देखिन्छ। यदी यी बाँझो जमिनमा खेती गर्नका प्रोत्साहन गर्न सकिएमा नगरपालिकाको उत्पादकत्वमा थप योगदान पुग्ने देखिन्छ। साथै ३०२१ रोपनी जमिनमा बाह्र महिने सिंचाईको सुविधा रहेको छ। यस सम्बन्धी वडागत विवरण देहाय बमोजिम रहेको छ।

तालिका २६: खेती योग्य जमिनको विवरण

वडा नं.	खेती गरिएको जमिन (रोपनी)	बाँझो जमिन (रोपनी)	१२ महिने सिंचाई भएको जमिन (रोपनी)	जम्मा खेती योग्य जमिन (रोपनी)
१	१७६८	१०	२३	१७७८
२	३९२२	३८५	२०८	४३०७
३	५०८५	८०६	६०	५८९१
४	४३०७	१३०	१९७	४४३७
५	४११७	०	२३६	४११७
६	४०४४	६०	१०६	४१०४
७	२५४८	१४	१९३	२५६२
८	६११७	२१	७२	६१३८
९	६२५१	१०९	६६७	६३६०
१०	५६५३	२३	५७६	५६७६
११	८३७७	९४	४१४	८४७१
१२	५४४२	१५३	८८	५५९५
१३	४८४१	४६६	१८१	५३०७
<b>जम्मा</b>	<b>६२४७२</b>	<b>२२७१</b>	<b>३०२१</b>	<b>६४७४३</b>

स्रोत: घरपरिवार सर्वेक्षण, २०७६

#### ४.२.६ अन्न, दलहन र तेलहन बाली उत्पादन र बिक्री सम्बन्धी विवरण

बालीजन्य उपजहरु मध्ये अन्नबाली, दलहन बाली र तेलहन बाली यस नगरपालिका क्षेत्रमा उत्पादन हुने गरेको देखिन्छ। यसमा अन्नबाली, दलहन बाली र तेलहन बाली क्रमशः ६२९८५९, ८०४४३ र १११४४ रोपनी जमिनमा क्रमशः ३०८७७०, ३०२१ र १८०३ क्विन्टल उत्पादन हुने गरेको छ। यी उपजहरु बढीमा जम्मा उत्पादनको ३.८४ प्रतिशत विक्री हुने गरेको देखिन्छ। यस सम्बन्धी वडागत विवरण देहाय बमोजिम प्रस्तुत गरिएको छ।

तालिका २७: अन्न, दलहन र तेलहन बाली उत्पादन र बिक्री सम्बन्धी विवरण

वडा नम्बर	अन्नवाली			दलहन बाली			तेलहन बाली		
	क्षेत्रफल (रोपनी)	उत्पादन (क्विन्टल)	बिक्री (क्विन्टल)	क्षेत्रफल (रोपनी)	उत्पादन (क्विन्टल)	बिक्री (क्विन्टल)	क्षेत्रफल (रोपनी)	उत्पादन (क्विन्टल)	बिक्री (क्विन्टल)
१	१५४७	२२७४	३	१	२	०	०	०	०
२	३७७९	५७६३	५४	२८	३०	७	४	५	४
३	६४५७	५५५४	१८८	९	७	०	१०	१	०
४	५७२१	५०१९	८२	१९	३५	१	१	०	०
५	२९७१	२३९७	४४	११६	४६	१	४	१	०
६	५६०२४४	६५६९	१४४३	७८३९०	४३६	५१	९२८६	१४२	०
७	१५५८	१०१२	३६	३०	१३	०	२६	४	०
८	८८००	५५९३	१३५	३३५	३६	३	१२१५	८८	०
९	७६४२	७६२१	३३८	५१	४५	७	३७	१४	०
१०	३९३४	१८४७	१२	५४	३१	०	३५	११२	०
११	१२२२८	२८७६	१४४	२६०	१९	०	२४९	२८७	०
१२	७९९०	२५४४८८	२९४५	४३४	१९००	१५८	१२९	१०१२	०
१३	६९८८	७७५७	१९७	७९६	४२१	५७	१४८	१३७	१
जम्मा	६२९८५९	३०८७७०	५६२१	८०४४३	३०२१	२८५	१११४४	१८०३	५

स्रोत: घरपरिवार सर्वेक्षण, २०७६

## ४.२.७ तरकारी, फलफुल र नगदेबाली सम्बन्धी विवरण

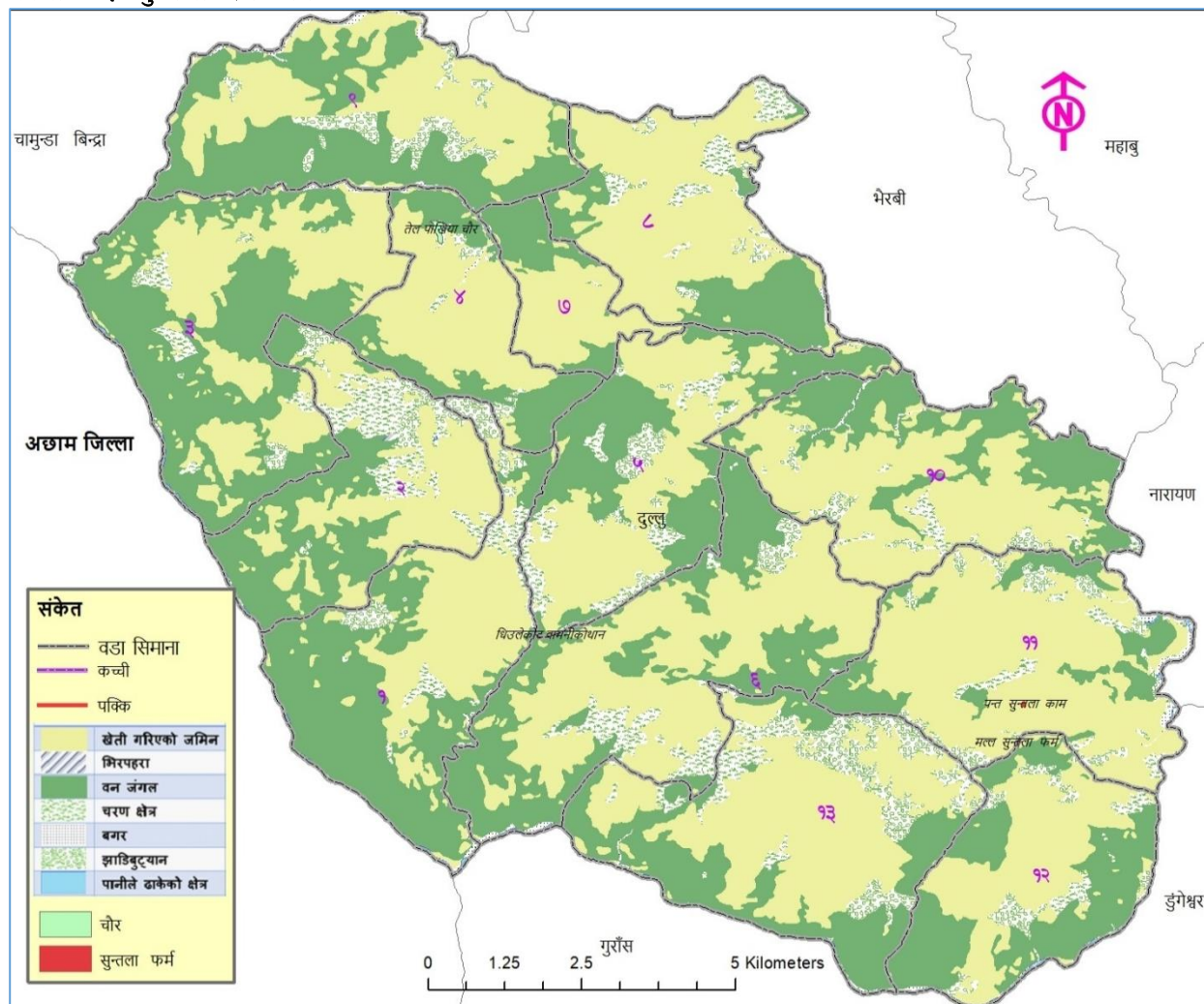
यस क्षेत्रमा तरकारी, फलफुल र नगदेबाली खेतीको अवस्था हेर्दा तरकारी १९७९३ रोपनी, फलफुल ६९८० रोपनी र नगदेबाली १४२७० रोपनी जमिनमा खेती गर्ने गरेका छन्। यी बालीहरूको उत्पादनको अवस्था हेर्दा क्रमशः २९७४८ क्विन्टल, ५८०१ क्विन्टल र ३१७५ क्विन्टल उत्पादन हुने गरेको छ। यी उपजहरूको बिक्रीको अवस्था र वडागत विवरण देहाय बमोजिम प्रस्तुत गरिएको छ।

तालिका २८: फलफुल, तरकारी र नगदेबाली सम्बन्धी विवरण

वडा नं.	तरकारी			फलफुल			नगदे बाली		
	क्षेत्रफल (रोपनी)	उत्पादन (क्विन्टल)	बिक्री (क्विन्टल)	क्षेत्रफल (रोपनी)	उत्पादन (क्विन्टल)	बिक्री (क्विन्टल)	क्षेत्रफल (रोपनी)	उत्पादन (क्विन्टल)	बिक्री (क्विन्टल)
१	०	०	०	०	०	०	०	०	०
२	१०१	१०५	८७	१३	१४	९	२२	२४	१२
३	७	६	४	१२५	३८८	१९२	४०	३४	६
४	३२	१९८	११४	११७	१०३३	३९३	२९	१३१	१५
५	८६	१९२	९७	१७३	५३७	३२९	३२	७५	३३
६	१७४७३	३१९	१३२७	६१६९	५३५	२०४०५	१३०७५	२८२	४
७	२३	१४	४	१	५	२	१८	१४	०
८	८४३	१२८	६५	९९	१२७	८२	८६	६१	२५
९	६१	८०२	२५८	६१	७५४	८४	६४	११५	४९
१०	३५	२०	१२	२२	६३	८	५५	३००	८
११	४७६	९७९	६३	१७३	११२१	१०८०	१८७	१६३	१५
१२	४१७	२६७८२	२५९३२	१७	१२०६	८०२	३८०	१७०७	२१५
५	२३९	२०३	१००४०	१०	१८	१३	२८२	२६९	५९
जम्मा	१९७९३	२९७४८	३८००३	६९८०	५८०१	२३३९९	१४२७०	३१७५	४४१

स्रोत: घरपरिवार सर्वेक्षण, २०७६

## नक्शा ४.१: सुन्तला खेती क्षेत्र



श्रोत: स्थानीय श्रोत नक्शांकन सर्वेक्षण २०७६, दुल्लु नगरपालिका

## ४.२.८ बैकल्पिक बाली सम्बन्धी विवरण

यस क्षेत्रमा बैकल्पिक बालीका रूपमा माछापालन र मौरीपालन हुने गरेको देखिन्छ। यस नगरपालिका क्षेत्रमा ६ वटा पोखरी रहेको देखिन्छ र सो पोखरीबाट ३ क्विन्टल माछा उत्पादन हुने गरेको देखिन्छ। त्यसैगरी १८८ घर मौरीबाट वार्षिक १३९४७ किलोग्राम मह उत्पादन हुने गरेको छ। बैकल्पिक बाली सम्बन्धी वडागत विवरण देहाय बमोजिम रहेको छ।

तालिका २९: बैकल्पिक बाली सम्बन्धी विवरण

वडा नं.	माछा पालन			मौरी पालन	
	पोखरी संख्या	क्षेत्रफल	उत्पादन (क्विन्टल)	घार संख्या	उत्पादन (केजी)
१	०	०	०	०	०
२	०	०	०	०	०
३	१	०	०	५	९
४	०	०	०	३	३
५	०	०	०	६	९
६	०	०	०	११	८
७	०	०	०	२	५
८	०	०	०	१७	८६
९	०	०	०	४४	८११७

वडा नं.	माछा पालन			मौरी पालन	
	पोखरी संख्या	क्षेत्रफल	उत्पादन (क्विन्टल)	घार संख्या	उत्पादन (केजी)
१०	०	०	०	०	०
११	४	२	३	३३	८५
१२	०	०	०	३	४
१३	१	०	०	६४	५६२१
<b>जम्मा</b>	<b>६</b>	<b>२</b>	<b>३</b>	<b>१८८</b>	<b>१३९४७</b>

स्रोत: घरपरिवार सर्वेक्षण, २०७६

### ४.२.९ पशुपंक्षी पालनको अवस्था सम्बन्धी विवरण

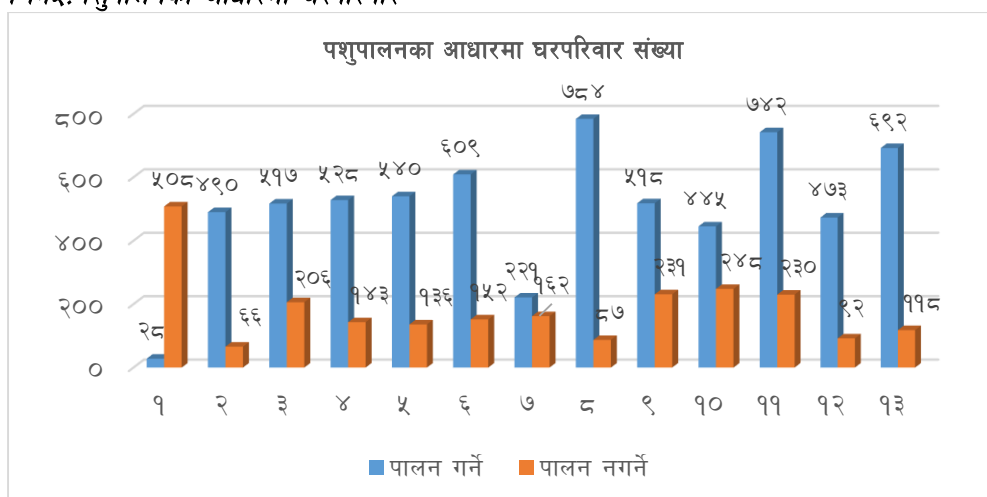
कुल ८९६६ घरपरिवार रहेको यस नगरपालिका क्षेत्रमा ७३.४७ प्रतिशत घरपरिवारले पशुपंक्षी पालन गर्दछन् । त्यसैगरी एक चौथाई अर्थात २६.५३ प्रतिशत घरपरिवारले पशुपंक्षीपालन गर्ने गरेका छैनन् । यस तथ्यांक अनुसार पशुपंक्षी पालनको प्रचलन घट्दै गईरहेको देखिन्छ । यस सम्बन्धी वडागत विवरण देहाय बमोजिम प्रस्तुत गरिएको छ ।

तालिका ३०: पशुपंक्षीपालनको अवस्था सम्बन्धी विवरण

वडा नं.	पशुपंक्षी पालन गर्ने परिवार संख्या		
	पालन गर्ने	पालन नगर्ने परिवार	जम्मा
१	२८	५०८	५३६
२	४९०	६६	५५६
३	५१७	२०६	७२३
४	५२८	१४३	६७१
५	५४०	१३६	६७६
६	६०९	१५२	७६१
७	२२१	१६२	३८३
८	७८४	८७	८७१
९	५१८	२३१	७४९
१०	४४५	२४८	६९३
११	७४२	२३०	९७२
१२	४७३	९२	५६५
१३	६९२	११८	८१०
<b>जम्मा</b>	<b>६५८७</b>	<b>२३७९</b>	<b>८९६६</b>

स्रोत: घरपरिवार सर्वेक्षण, २०७६

### चित्र ५: पशुपालनका आधारमा घरपरिवार



## ४.२.१० श्रमजन्य पशुपालन तथा दुधजन्य उत्पादनको अवस्था

यस नगरपालिकाको पशुपालन तथा दुधजन्य उत्पादनको अवस्था हेर्दा यहाँ २०१५ गाई गोरु, ३२६७ भैसी तथा राँगा र बंगुर २७३ वटा रहेका छन् । पशुपालनबाट वार्षिक ५५६४ लिटर दुध तथा घ्यू उत्पादन हुने गरेको छ । यस सम्बन्धी विस्तृत विवरण देहाय बमोजिम प्रस्तुत गरिएको छ ।

तालिका ३१: श्रमजन्य पशुपालन तथा दुधजन्य उत्पादनको अवस्था

वडा नं.	गाई/गोरु		भैसी/राँगा			सुगुर/बंगुर		घोडा, खच्चड संख्या	जम्मा	
	संख्या	दुध/घ्यू उत्पादन (लिटर)	संख्या	दुध/घ्यू उत्पादन (लिटर)	मासु उत्पादन (केजी)	संख्या	मासु उत्पादन (केजी)		संख्या	दुध/घ्यू उत्पादन (लिटर)
१	४	०	५	२	०	०	०	०	९	२
२	४५	१५	२८७	२७०	०	०	०	०	३३२	२८५
३	३५	१८१	३१६	४८२	०	८	७०	०	३५९	६६३
४	५६	२७	२०४	४२७	०	०	०	०	२६०	४५४
५	१६७	७	२४६	३३३	०	६	१२०	०	४१९	३४०
६	२२०	३७	३५०	४२०	०	२९	०	४	६०३	४५७
७	४८	९	१०७	१०१	०	३	०	०	१५८	११०
८	३९१	१२५	२८०	८९०	०	९२	११०	१	७६४	१०१५
९	३७	१३	२८५	३४४	१०८०	३७	३५०	०	३५९	३५७
१०	७५	२०	१३०	१६२	०	०	०	०	२०५	१८२
११	२४७	३०	४३६	२५९	०	३९	४०	०	७२२	२८९
१२	२५२	१२१	२०७	१०७१	३७००	५०	६९६०	०	५०९	११९२
१३	५१८	४३	४१४	१७५	०	९	५०	०	९४१	२१८
जम्मा	२०९५	६२८	३२६७	४९३६	४७८०	२७३	७७००	५	५६४०	५५६४

स्रोत: घरपरिवार सर्वेक्षण, २०७६

## ४.२.११ मासुजन्य पशुपंक्षी पालनको अवस्था

यस नगरपालिका क्षेत्रमा मासुजन्य पशुपंक्षी पालनको अवस्था हेर्दा २७६२७भैंडा बाखा, १९४५४ कुखुरा तथा हाँस र ५२ अन्य मासुजन्य पशुपंक्षी रहेका छन् । यी पशुपंक्षी पालनबाट वार्षिक ९१५६०९किलोग्राम मासुको उत्पादन हुने गरेको छ । वार्षिक एउटा भैंडा वा बाखाबाट बढीमा ०.२ किलोग्राम हड्डी, छाला र ऊन उत्पादन हुने देखिन्छ । यस सम्बन्धी वडागत विवरण देहाय बमोजिम रहेको छ ।

तालिका ३२: मासुजन्य पशुपंक्षी पालनको अवस्था

वडा नम्बर	भेडाबाखा/खसीबोका			कुखुरा/हास संख्या			अन्य	
	संख्या	मासु उत्पादन (केजि)	हड्डी, छाला, ऊन (केजि)	संख्या	अण्डा उत्पादन (वटा)	मासु उत्पादन (के.जि.)	संख्या	मासु उत्पादन (के.जि.)
१	४०	१२०	०	२०३२	१५	१८५	०	०
२	९९५	६६७३	५२०	१५६७	३९८	९६४०	०	०
३	२५६०	९४३३	१८९४	१४१	६५४	१०८४	०	०
४	२१७१	२२१६४०	४३८	२३१९	३१०	२२५८	०	०
५	१९४७	३५०५	७४	१२५	३३२०	५८८००	०	०
६	२९२६	१२९१०	७३२	११६८	४९६५	१४९३३९	०	०
७	९४५	१८४५६	१०५	१९५७	१५७५	५७४५	१५	०
८	३९२८	९२९९	३४	१५९०	३२९४०	२५७	६	०
९	२२८३	१२३८३	३२६	१६३८	९००	७९७०१	८	८

वडा नम्बर	भेडाबाखा/खसीबोका			कुखुरा/हास संख्या			अन्य	
	संख्या	मासु उत्पादन (केजि)	हड्डी, छाला, ऊन (केजि)	संख्या	अण्डा उत्पादन (वटा)	मासु उत्पादन (के.जि.)	संख्या	मासु उत्पादन (के.जि)
१०	१७९०	३३८७१	२७०	३६०	२७५०	८६	०	०
११	३०४९	३२६	२२१	१९४१	६३९५	२२५३	१८	०
१२	२१५९	१२५३१०	३३१	१२६८	१९१२२	३८७०	१	०
१३	३६३४	२९५७	६१०	३३४८	३४६०	१४५५००	४	०
जम्मा	२७६२७	४५६८८३	५५५५	१९४५४	७६८०४	४५८७१८	५२	८

स्रोत: घरपरिवार सर्वेक्षण, २०७६

### ४.२.१२ पशुपंक्षीजन्य उत्पादन बिक्रिका आधारमा घरपरिवार

नगरपालिका क्षेत्रमा पशुपंक्षीजन्य उत्पादन बिक्री गर्ने र बिक्री नगर्ने दृष्टिकोणबाट घरपरिवार वर्गीकरण गरी हेर्दा ३६.७७ प्रतिशत घरपरिवारले पशुपंक्षीजन्य उत्पादन बिक्री गर्ने गरेको देखिन्छ। यस सम्बन्धी वडागत विवरण देहाय बमोजिम रहेको छ।

तालिका ३३: पशुपंक्षीजन्य उत्पादन बिक्रिका आधारमा घरपरिवार

वडा नम्बर	पशुपंक्षीजन्य उत्पादन बिक्रिका आधारमा घरपरिवार संख्या			
	पशुपंक्षीजन्य उत्पादन बिक्री गर्ने घरपरिवार	बिक्री बिक्रीबाट वार्षिक आम्दानी (रु.)	बिक्री नगर्ने घरपरिवार	जम्मा
१	४	१२७	५३२	५३६
२	१९४	२३०१२	३६२	५५६
३	२७२	३४५२	४५१	७२३
४	४९८	२२२७४	१७३	६७१
५	२११	१६१५८३५	४६५	६७६
६	४५१	१०७७६४	३१०	७६१
७	८९	७२७९४	२९४	३८३
८	५१६	५२६६	३५५	८७१
९	४२८	१४११२	३२१	७४९
१०	८९	२५५९४०	६०४	६९३
११	२०२	२८८९	७७०	९७२
१२	२९०	७५७०	२७५	५६५
१३	५३	२२४८९	७५७	८१०
जम्मा	३२९७	२१५३५२४	५६६९	८९६६

स्रोत: घरपरिवार सर्वेक्षण, २०७६

### ४.२.१३ कृषि उत्पादन तथा कमाईमा आत्मनिर्भरताको अवस्था

नगरपालिका भित्र रहेकाकुल ८९६६ घरपरिवार मध्ये २.९३ प्रतिशत घरपरिवारलाई एक वर्ष भन्दा बढी र १६.२५ परिवारलाई ९ महिना देखि १ वर्ष सम्म आफ्नै कृषि उत्पादन र कमाईले खान पुग्दछ। कृषि उत्पादन तथा कमाईमा आत्मनिर्भरताको अवस्था सम्बन्धी वडागत विवरण देहायमा प्रस्तुत गरिएको छ।

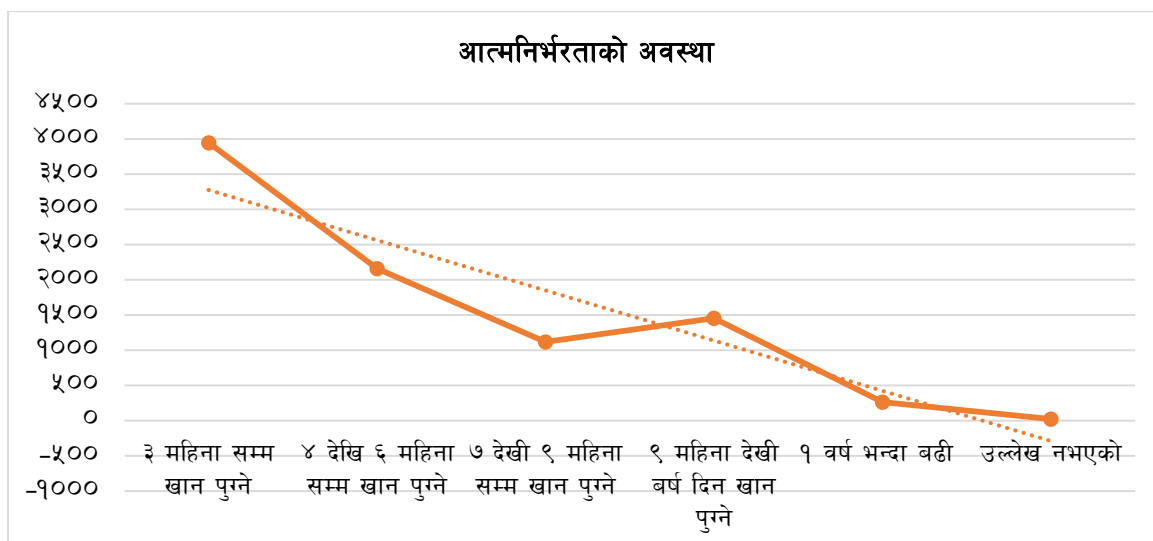
तालिका ३४: कृषि उत्पादन तथा कमाईमा आत्मनिर्भरताको अवस्था

वडा नम्बर	३ महिना सम्म खान पुग्ने	४ देखि ६ महिना सम्म खान पुग्ने	७ देखि ९ महिना सम्म खान पुग्ने	९ महिना देखि १ वर्ष दिन खान पुग्ने	१ वर्ष भन्दा बढी	उल्लेख नभएको	जम्मा
१	४४७	३५	२६	२७	१	०	५३६
२	२१०	७७	१०७	१६१	०	१	५५६

वडा नम्बर	३ महिना सम्म खान पुग्ने	४ देखि ६ महिना सम्म खान पुग्ने	७ देखि ९ महिना सम्म खान पुग्ने	९ महिना देखि बर्ष दिन खान पुग्ने	१ वर्ष भन्दा बढी	उल्लेख नभएको	जम्मा
३	५०	९२	१५४	३८६	३४	७	७२३
४	३०	१९	१६७	४३२	२३	०	६७१
५	६०३	६५	४	४	०	०	६७६
६	२००	३२६	२०८	२७	०	०	७६१
७	२३	२५२	५३	३८	१६	१	३८३
८	४७८	३५०	४२	१	०	०	८७१
९	३८७	३०६	४५	१०	०	१	७४९
१०	६१७	७०	५	१	०	०	६९३
११	५७९	२४२	५०	६१	३६	४	९७२
१२	७९	११४	१५२	६०	१५३	७	५६५
१३	२४४	२१०	१०४	२४९	०	३	८१०
जम्मा	३९४७	२१५८	१११७	१४५७	२६३	२४	८९६६

स्रोत: घरपरिवार सर्वेक्षण, २०७६

## चित्र ६: कृषि उत्पादन तथा कमाईमा आत्मनिर्भरताको अवस्था



## ४.२.१४ कृषि तथा पशुसेवासँग सम्बन्धित मानव संसाधन

कृषि तथा पशु सेवासँग सम्बन्धित मानव संसाधनको अवस्था हेर्दा नगरपालिका क्षेत्र भित्र व्यवसायिक वा अगुवा कृषकको संख्या ३६ रहेको छ भने जेटिए २९ र पशुकार्यकर्ता २९५ जना रहेको देखिन्छ। यस सम्बन्धी वडागत विवरणलाई देहाय बमोजिम प्रस्तुत गरिएको छ।

तालिका ३५: कृषि तथा पशुसेवासँग सम्बन्धित मानव संसाधन

वडा नम्बर	व्यवसायिक/अगुवा कृषक	सक्रिय ग्रामीण कृषी कार्यकर्ता (जेटिए)	सक्रिय ग्रामीण पशुस्वास्थ्य कार्यकर्ता	व्यवसायिक नर्सरी संचालक
१	३	१	१	०
२	२	१	१	०
३	३	१	१	०
४	१	२	२	०
५	३	१	१	०

वडा नम्बर	व्यवसायिक/अगुवा कृषक	सक्रिय ग्रामीण कृषी कार्यकर्ता (जेटीए)	सक्रिय ग्रामीण पशुस्वास्थ्य कार्यकर्ता	व्यवसायिक नर्सरी संचालक
६	५	४	४	०
७	२	३	३	०
८	४	४	४	०
९	२	२	२	०
१०	२	२	२	०
११	४	३	३	०
१२	३	२	२	०
१३	२	३	३	०
जम्मा	३६	२९	२९	०

स्रोत: समूह छलफल तथा जानकार व्यक्ति अन्तरवार्ता, २०७६

#### ४.२.१५ कृषि उपजमा लाग्ने रोग तथा कीरा

यस क्षेत्रमा तरकारी, फलफूल, खाद्यान्न, दलहन तथा नगदे वालीमा उच्च पहाडी क्षेत्रमा देखापर्ने रोग तथा किराले नकारात्मक रूपले प्रभावित गर्ने गरेको देखिन्छ। यस्तो रोग तथा कीराको विवरण वाली अनुसार देहाय बमोजिम रहेको छ।

तालिका ३६: कृषि उपजमा लाग्ने रोग तथा कीरा

साधारणतया तरकारी वालीमा लाग्ने किरा वा रोगको नाम	साधारणतया फलफूल खेतीमा लाग्ने किरा वा रोगको नाम	साधारणतया खाद्यान्न वालीमा लाग्ने किरा वा रोगको नाम	साधारणतया दलहन वालीमा लाग्ने किरा वा रोगको नाम	साधारणतया नगदे वालीमा लाग्ने किरा वा रोगको नाम
खपटे किरा	गवारो	पतेरो	पतेरो	भुसिल कीरा
लाही	फुलमा अँस पार्ने कीरा	गवारो	भुसिल कीरा	लाही
गवारो	फ्रुट फलाई	फटके	फौजी किरा	खपटे
फट्याङ्ग्रा		फौजी किरा	फट्याङ्ग्रा	
पतेरो		फट्याङ्ग्रा		

स्रोत: समूह छलफल तथा संस्थागत सर्वेक्षण, २०७६

#### ४.२.१६ पशुपन्छीमा लाग्ने रोग तथा कीरा

यस क्षेत्रमा पशुपन्छीमा मौसम अनुसार लाग्ने रोग व्याधीले प्रभावित गर्ने गरेको देखिन्छ। यहाँ देखा पर्ने रोगको विवरणलाई तलको तालिकामा प्रस्तुत गरिएको छ।

तालिका ३७: पशुपन्छीमा लाग्ने रोग तथा कीरा

पशुपन्छी जन्म उत्पादन	रोगको नाम
पशु	भ्यागुते, चरचरे, खोरेत, एन्थेक्स, पी.पी.आर, एन यूरिया, डर्माटाइटिस, डायरिया, पाइरेक्सिसिया, एनोरेक्सिस, एल एफ, राउन्डओम, टेपओम, महोस्ट, टिक्स, लाइस, सर्भिसाइटिस, भेट्राइटिस, पायोमेट्रा, स्वइन फिवर, खोरेत, रेविज, नाम्ले, माटे, जुका, छेरौटे, साउने ज्वरो, जुम्मा, उपियाँ, किर्ना, लुतो, थुनेलो
पंक्षी	क्सीडिपेसिस, कोराइजा गम्बोरो, सि आर डी, सल्मोनेलासिस, रानिखेत, फवल पक्स, हवाइडाइरिया, मेरेक्स, जुका, गम्बोरो, रानी खेत

स्रोत: समूह छलफल तथा संस्थागत सर्वेक्षण, २०७६

#### ४.२.१७ व्यवसायिक कृषि फर्म सम्बन्धी विवरण

यस नगरपालिकामा ११ वटा व्यवसायिक कृषि फर्महरू सञ्चालनमा रहेको देखिन्छ। यस्ता किसिमका व्यवसायिक कृषि फर्मबाट प्रत्येक रूपमा १४ महिला र १५ जना पुरुषले रोजगारी प्राप्त गरेका छन्। यस्ता खालका कृषि फर्महरू वडा नं ८ मा सबैभन्दा बढी ८ वटा सञ्चालनमा रहेको छन्। यस सम्बन्धी व्यवसाय अनुसारको विवरण देहायमा प्रस्तुत गरिएको छ।

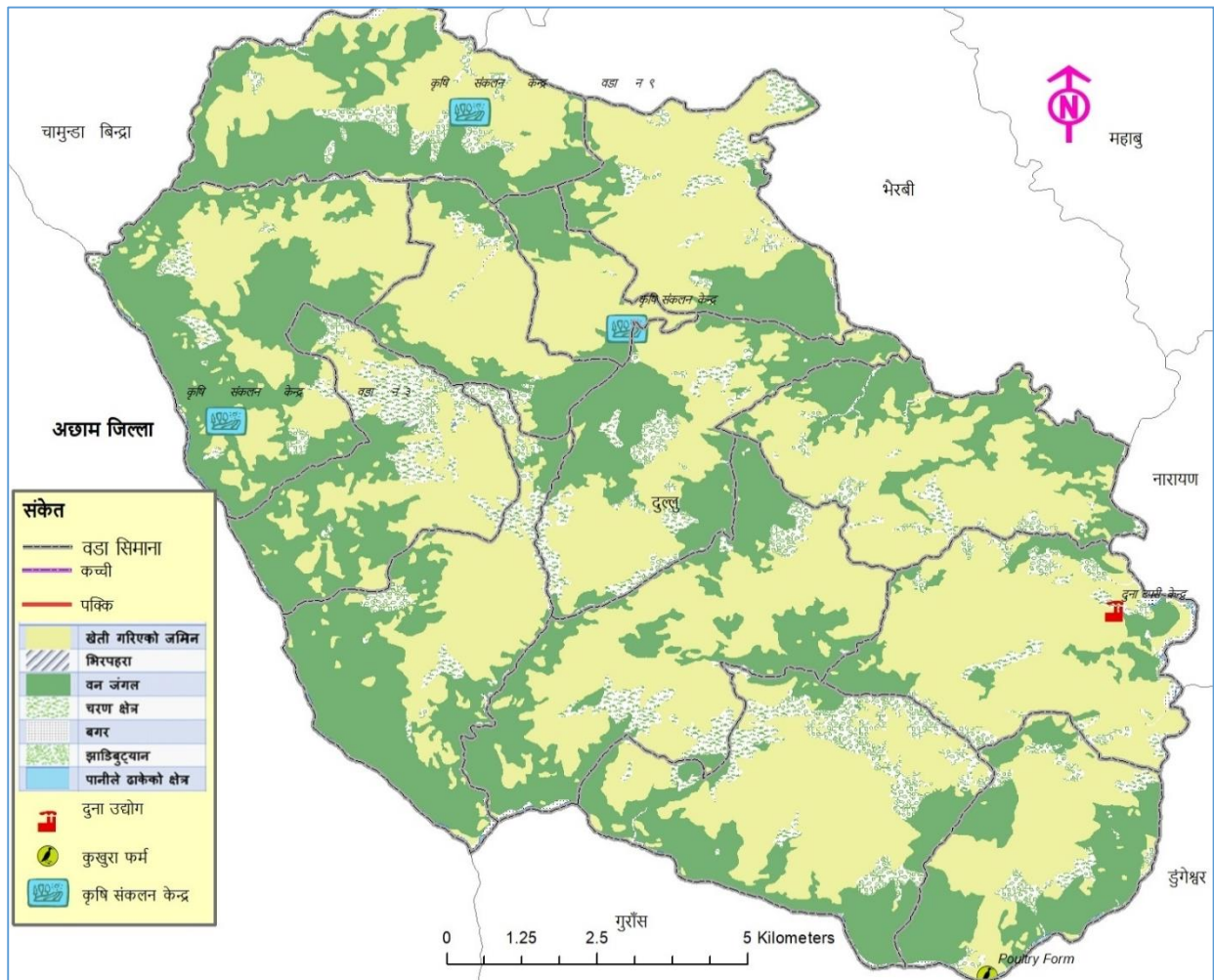
तालिका ३८: व्यवसायिक कृषि फर्म सम्बन्धी विवरण



फर्मको नाम	बडा नम्बर	फर्म रहेको ठेगाना	वार्षिक उत्पादन			प्रोपाईटरको नाम	रोजगारी संख्या	
			उत्पादित वस्तु	इकाई	परिमाण		महिला	पुरुष
१	बाखापालन	ववियान-३	१५	१	१५	थिरबहादुरकार्की	२	२
३	बाखापालन	धारखोला	२०	१	२०	छविलालकार्की	२	३
३	विनयपोल्ट्री फार्म	दुल्लु८	१०००	१	१०००	नवलेकामी	१	१
८	यामुपशुपंक्षी तथा कृषि फार्म	दुल्लु८	५००	१	५००	यमराजखत्री	१	१
८	निरकपशुपंक्षी तथा कृषि फार्म	दुल्लु८	८००	१	८००	अञ्जनाशाही	१	१
८	भुवनपशुपंक्षी तथा कृषि फार्म	दुल्लु८	९००	१	९००	भुवनमिजार	१	१
८	अनिलपशुपंक्षी तथा कृषि फार्म	दुल्लु८	१२००	१	१२००	विष्णुदेवि भण्डारी	१	१
८	गौतमपशुपंक्षी तथा कृषि फार्म	दुल्लु८	१०००	१	१०००	नन्दकलाकार्की	१	१
८	पंचकोशीदुर्गा पोल्ट्री फार्म	दुल्लु८	८००	१	८००	दुर्गसार्की	१	१
८	निकितासुन्तला तथा तरकारी फार्म	दुल्लु८	१५००	१	१५००	खड्कब. भण्डारी	१	१
९	बाखापालन	बढिपाटि	२००	१	२००	राजेन्द्रसिंह	२	२
जम्मा							१४	१५

स्रोत: समूह छलफल तथा संस्थागत सर्वेक्षण, २०७६

नक्शा ४.२: पछि पालन वितरण



स्रोत: स्थानीय श्रोत नक्शांकन सर्वेक्षण २०७६, दुल्लु नगरपालिका

### ४.२.१८ कृषि तथा पशु सेवासँग सम्बन्धित सामुदायिक संस्था तथा समूहको विवरण

कृषि तथा पशु सेवासँग सम्बन्धित समूह वा संस्थाहरूमा ७५ कृषक समूह, ३४ व्यवसायिक कृषि फर्म, ४८ कृषि सहकारी, १४ पशुपालन र १२ वटा एग्रोभेट तथा विउविजन केन्द्र यस नगरपालिकामा रहेको देखिन्छ। कृषि क्षेत्रमा सामूहिक रूपमा कार्य गर्न समूह र कृषि सहकारीमा आवद्ध रहेका सदस्य सहित समूह सम्बन्धी विवरण देहाय बमोजिम रहेको छ।

तालिका ३९: कृषि तथा पशु सेवासँग सम्बन्धित सामुदायिक संस्था तथा समूहको विवरण

वडा नम्बर	कृषक समूह			पशुपालन समूह			व्यवसायिक कृषि फर्म			कृषि सहकारी			एग्रोभेट तथा विउविजन केन्द्र संख्या	कोल्ड स्टोर तथा रष्टिक स्टोर संख्या	जैविक वा कम्पोष्ट मल उत्पादन केन्द्र संख्या
	समूह संख्या	सदस्य		समूह संख्या	सदस्य		फर्म संख्या	सदस्य		सहकारी संख्या	सदस्य				
		म	पु		म	पु		म	पु		म	पु			
१	३	२१	७८	१	१२	१८	२	२४	२१	४	९७	८३	०	०	०
२	५	५८	७०	१	१४	१७	३	३४	५६	३	१०७	९७	०	०	०
३	१	१०	२५	१	१०	२०	३	४६	३३	४	१०२	९८	०	०	०
४	७	१०२	१०८	१	११	१४	४	३४	२३	०	०	०	०	०	०
५	२	२१	१८	१	७	१५	२	१४	४३	४	८७	९६	१	०	०
६	९	१४५	४८	१	१४	९	४	४४	२१	२	३२	४३	१	०	०
७	४	४६	६२	१	१०	१५	२	२३	२४	४	११०	७६	२	०	०
८	९	९८	७७	३	४३	३२	२	१९	३३	३	६५	३९	२	०	०
९	४	४३	५८	१	१२	१३	४	३२	२१	०	०	०	१	०	०
१०	८	१३५	७२	१	१४	११	३	३३	२३	५	९७	१०८	१	०	०
११	४	४७	५६	२	१७	२१	३	४५	१७	७	११९	७७	१	०	०
१२	१४	१२०	८०	०	०	०	०	०	०	३	७८	८०	१	०	०
१३	५	११३	५१	०	०	०	२	३५	१७	९	११७	१०२	२	०	०
जम्मा	७५	९५९	८०३	१४	१६४	१८५	३४	३८३	३३२	४८	१०११	८९९	१२	०	०

स्रोत: समूह छलफल तथा जानकारी व्यक्ति अन्तरवार्ता, २०७६

### ४.२.१९ सार्वजनिक पोखरी तथा माछापालन सम्बन्धी विवरण

यस नगरपालिका भित्र कुल ८ वटा सार्वजनिक पोखरी रहेको पाइन्छ। यी पोखरी रहेका सम्बन्धित वडा, पोखरीको क्षेत्रफल, माछा उत्पादन, स्वामित्व, वार्षिक आमदानी तथा स्थानीय तहलाई प्राप्त हुने वार्षिक शुल्क सम्बन्धी विवरण देहायको तालिकामा प्रस्तुत गरिएको छ।

तालिका ४०: सार्वजनिक पोखरी तथा माछापालन सम्बन्धी विवरण

सार्वजनिक पोखरी रहेको स्थान	वडा नम्बर	पोखरी क्षेत्रफल (रोपनी)	यदि माछापालन गरिएको छ भने			
			वार्षिक माछा उत्पादन (के.जी.)	स्वामित्व (कोसँग)	वार्षिक आमदानी (रु.)	गाउँ/नगर पालिकामा वार्षिक शुल्क (रु.)
नाउले कटुवाल	१	०	१५०	निजी	१०००००	०
पत्रा बुवा	२	०	१००	निजी	५००००	०
सियाला	३	१	२००	निजी	१०००००	०
सियाला गाउँ	५	०	१००	निजी	४००००	०
बास्नेपट्टी	६	०	३००	निजी	१५००००	०
डुल्लु	७	१	३५०	निजी	२०००००	०
छुवाला गौडी	१०	१	६००	निजी	३०००००	०
स्यालखाँडा	११	५	२५००	निजी	६०००००	०

स्रोत: समूह छलफल तथा जानकारी व्यक्ति अन्तरवार्ता, २०७६

## ४.३ पर्यटन विकास

## ४.३.१ पर्यटकीय स्थलहरूको विवरण

धार्मिक, साँस्कृतिक तथा प्राकृतिक दृष्टिले पर्यटकीय महत्व बोकेका मुख्य ६२ वटास्थानहरू यस क्षेत्रमा रहेका छन्। यी स्थानहरू नजिकको बजार केन्द्रबाट करिब औषत ४.८ किलोमिटरको दुरीमा रहेको देखिन्छ। नगरपालिका भित्र रहेका यी पर्यटकीय स्थलहरूमा वार्षिक करिब १७६०६० जना पर्यटकहरूको आगमन हुने गरेको देखिन्छ। यहाँका पर्यटकीय स्थलहरूमा वार्षिक हजारौंको संख्यामा पर्यटक आउने गर्दछन्। तसर्थ यस्ता स्थलहरूलाई पर्यटकीय गन्तव्यको रूपमा प्रचार प्रसार गर्न सकिए उल्लेखिय रूपमा पर्यटकीय क्षेत्रहरूमा मोफसल आर्थिक गतिविधी बढाउन सकिने आँकलन गर्न सकिन्छ। यस सम्बन्धी विवरण देहायमा उल्लेख गरिएको छ।

तालिका ४१: पर्यटकीय स्थलहरूको विवरण

स्थलको नाम	वडा नम्बर	भौतिक पूर्वाधार			स्वामित्व	विशेषता	वार्षिक पर्यटक आगमन संख्या
		सडकको पहुँच	होटल, लज, रेष्टुरा संख्या	नजिकको बजार केन्द्र सम्मको दुरी (किमी)			
सिद्धेश्वर महादेव मन्दिर	१	पुगेको	६	१	सामुदायिक	धार्मिक	४००
दुङ्गेश्वर	१	पुगेको	१८	१	सामुदायिक	धार्मिक	२५०००
दुधेमालिका भगवती मन्दिर	१	पुगेको	०	१	सामुदायिक	धार्मिक	३६०
मष्टा तियाडी बेताल मन्दिर	१	पुगेको	०	१	निजी	धार्मिक	२४०
खापर मष्टा अग्नि बेताल मन्दिर	१	पुगेको	०	१	सामुदायिक	धार्मिक	१८०
कुलायन मन्दिर	१	पुगेको	०	३	सामुदायिक	धार्मिक	२३०
कोठा थाला ताल	२	पुगेको	०	३	सामुदायिक	धार्मिक	२००
तरिया बजार	२	पुगेको	८	१	निजी	अन्य	५००
मष्टाथान मन्दिर	३	पुगेको	०	१	सामुदायिक	धार्मिक	७५०
लामादुवाला	३	पुगेको	०	१	सामुदायिक	धार्मिक	४७०
तियाडी मन्दिर २	३	पुगेको	४	१०	सामुदायिक	धार्मिक	४०००
तियाडी मन्दिर ३	४	पुगेको	०	२	सामुदायिक	धार्मिक	३०००
भैरव मन्दिर	४	पुगेको	०	३	सामुदायिक	धार्मिक	१५००
मष्टा मन्दिर	४	पुगेको	०	१	सामुदायिक	धार्मिक	२५००
नैनेल मन्दिर	४	पुगेको	०	१	सामुदायिक	धार्मिक	१२००
भगवती मन्दिर	५	पुगेको	०	१	सामुदायिक	धार्मिक	४००
विन्द्रासैनी माई भगवती मन्दिर	५	पुगेको	०	३	सामुदायिक	धार्मिक	४००
अधिकारी मन्दिर	५	पुगेको	०	१	सामुदायिक	धार्मिक	३४०
बण्डाली मन्दिर	५	पुगेको	०	१	सामुदायिक	धार्मिक	५००
सरस्वती मन्दिर	५	पुगेको	०	१	सामुदायिक	धार्मिक	५००
गाईखुर	५	पुगेको	०	१	सामुदायिक	धार्मिक	४००
रुमाल मन्दिर	६	पुगेको	०	१	सामुदायिक	धार्मिक	४५०
मष्टा मन्दिर	६	पुगेको	०	१	सामुदायिक	धार्मिक	३४०
विजया मन्दिर	७	पुगेको	०	२	सामुदायिक	धार्मिक	५०००
धर्मगद्दी	७	पुगेको	०	१	सामुदायिक	धार्मिक	५००
दुल्लु दरवार	७	पुगेको	२५	१	सामुदायिक	धार्मिक	२०००
राणावाडा धारा	७	पुगेको	१३	१	सामुदायिक	ऐतिहासिक	२०००
धर्मगद्दी छैटौ (पटागिनी)	७	पुगेको	१५	१	सामुदायिक	धार्मिक	३०००
कालिका मन्दिर	८	पुगेको	१	१	सामुदायिक	धार्मिक	१५००

स्थलको नाम	वडा नम्बर	भौतिक पूर्वाधार			स्वामित्व	विशेषता	बार्षिक पर्यटक आगमन संख्या
		सडकको पहुँच	होटल, लज, रेष्टुराँ संख्या	नजिकको बजार केन्द्र सम्मको दुरी (किमी)			
जगनाथ महावै मन्दिर	८	पुगेको	७	१	सामुदायिक	धार्मिक	२५०
ठुगेल कालसैनी मन्दिर	८	पुगेको	०	२	सामुदायिक	धार्मिक	१२००
मथुरमाई मन्दिर	८	पुगेको	०	७	सामुदायिक	धार्मिक	४००
मष्टा मन्दिर	८	पुगेको	०	५	सामुदायिक	धार्मिक	४५०
त्रिवेणी	८	पुगेको	०	८	सामुदायिक	धार्मिक	३४०
पादुका मन्दिर	८	पुगेको	३	१	सामुदायिक	धार्मिक	५०००
पौवा	८	पुगेको	४	२	सामुदायिक	धार्मिक	५००
भैरव मन्दिर	९	पुगेको	२	३	सामुदायिक	धार्मिक	६००
बण्डाली मन्दिर	९	पुगेको	०	५	सामुदायिक	धार्मिक	४५०
हंशज्वाला मन्दिर	९	पुगेको	०	७	सामुदायिक	धार्मिक	३८०
पादुका मन्दिर	९	पुगेको	०	२	सामुदायिक	धार्मिक	५०००
ललाट देवल	१०	पुगेको	०	१	सामुदायिक	धार्मिक	८०
नाविस्थान मन्दिर	१०	पुगेको	३	११	सामुदायिक	धार्मिक	४००००
कालभैरव मन्दिर	११	पुगेको	१	८	सामुदायिक	धार्मिक	१००००
बालभैरव मन्दिर	११	पुगेको	१	११	सामुदायिक	धार्मिक	८०००
तियाडी मन्दिर, रुमालस्थान	११	पुगेको	०	१२	सामुदायिक	धार्मिक	५००
बराक मन्दिर	११	पुगेको	०	१३	सामुदायिक	धार्मिक	३०००
मण्डली मन्दिर	११	पुगेको	०	९	सामुदायिक	धार्मिक	१५००
मष्टा मन्दिर	११	पुगेको	०	१०	सामुदायिक	धार्मिक	७००
मष्टा मन्दिर	१२	पुगेको	०	१०	सामुदायिक	धार्मिक	७००
दाहाल प्रतिष्ठान दह	१२	पुगेको	०	८	सामुदायिक	धार्मिक	६०००
देवल लम्सु दह	१२	पुगेको	०	१०	सामुदायिक	धार्मिक	१००
मालिका	१३	पुगेको	०	११	सामुदायिक	धार्मिक	१३०००
तियाडी मन्दिर	१३	पुगेको	०	८	सामुदायिक	धार्मिक	२९०
देउती मन्दिर	१३	पुगेको	०	११	सामुदायिक	धार्मिक	१२०००
मष्टा मन्दिर	१३	पुगेको	०	१२	सामुदायिक	धार्मिक	१२००
बराहक्षेत्र मन्दिर	१३	पुगेको	०	१३	सामुदायिक	धार्मिक	२४००
भैरव मन्दिर	१३	पुगेको	१	९	सामुदायिक	धार्मिक	३०००
बेताल मन्दिर	१३	पुगेको	०	१०	सामुदायिक	धार्मिक	४००
कालिका मन्दिर	१३	पुगेको	०	८	सामुदायिक	धार्मिक	३५०
बज्रभैरव मन्दिर	१३	पुगेको	०	१०	सामुदायिक	धार्मिक	२२०
अधिकारी मन्दिर	१३	पुगेको	०	८	सामुदायिक	धार्मिक	११०
बण्डाली मन्दिर	१३	पुगेको	०	५	सामुदायिक	धार्मिक	८०
<b>जम्मा</b>			<b>११२</b>	<b>२९९</b>			<b>१७६०६०</b>

स्रोत: समुह छलफल तथा जानकारी व्यक्ति अन्तरवार्ता, २०७६

## ४.३.२ होटल, रिसोर्ट तथा रेष्टुरेन्ट सम्बन्धी विवरण

यस क्षेत्रमा आन्तरिक तथा बाह्य पर्यटकहरूलाई लक्षित गरी आवासीय सुविधा रहेका ५१ वटा होटलहरू व्यवसायीक रूपमा सञ्चालनमा रहेका छन् । यहाँका होटलहरूमा वार्षिक करिब ६९९१९ जना आन्तरिक र ८२७४ जना बाह्य पर्यटक आउने गरेको देखिन्छ । यहाँ उपलब्ध हुने होटलहरूको विवरण देहाय बमोजिम रहेका छ ।

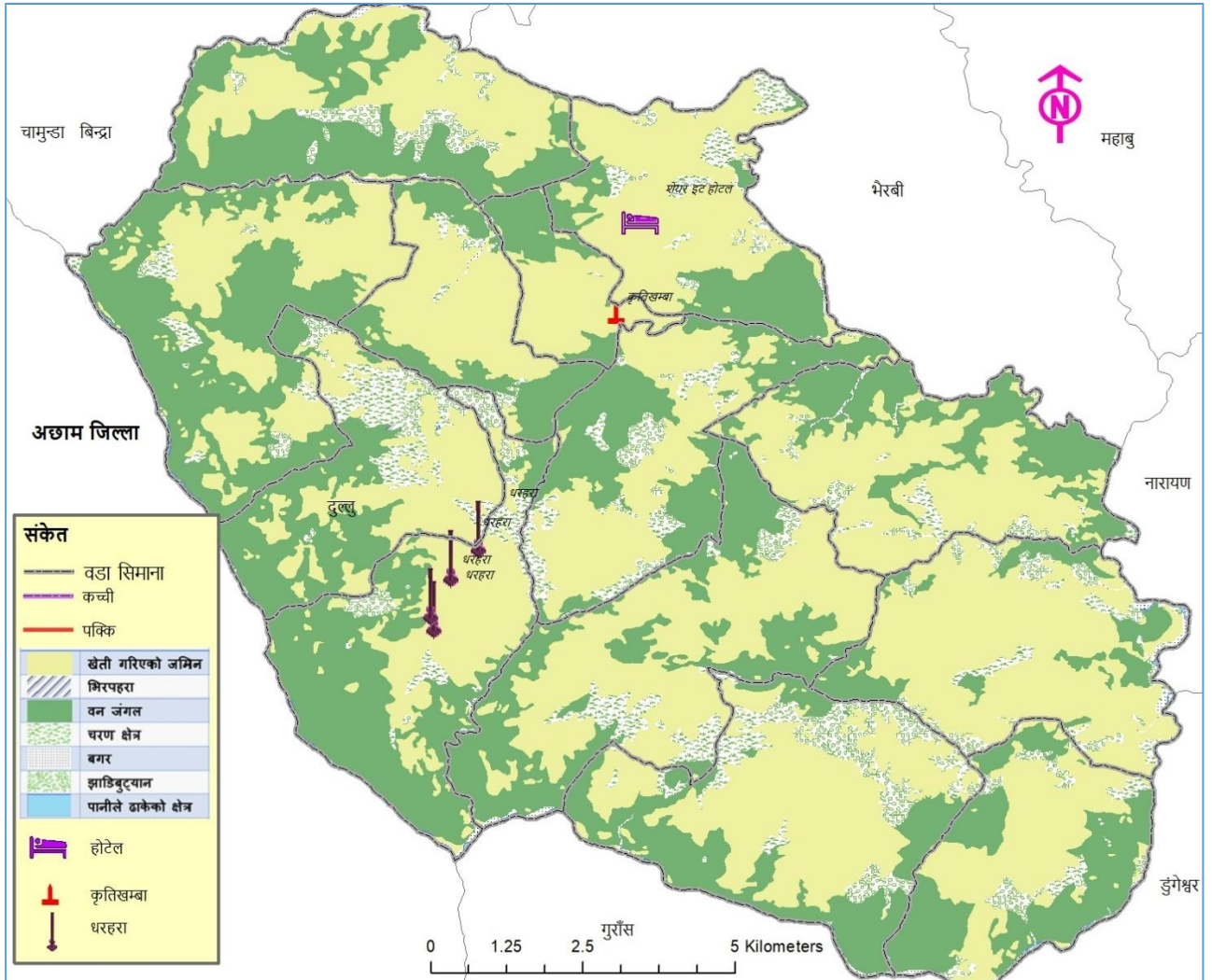
तालिका ४२: होटल, रिसोर्ट तथा रेष्टुरेन्ट सम्बन्धी विवरण

नाम	वडा नम्बर	स्थान	क्षमता		होटलको प्रकार	होटलको स्तर	वार्षिक पर्यटक (संख्या)	
			कोठा संख्या	बेड संख्या			आन्तरिक	बाह्य (विदेशी)
पवन रेष्टुरेन्ट	१	दुल्लु-१	२	०	रेष्टुरेन्ट	ननस्टार	५००	१००
सागर स्टाफ होटल	३	दुल्लु-३	३	०	आवासीय	ननस्टार	४१०	१५०
महत होटल	३	दुल्लु-३	२	०	आवासीय	ननस्टार	५४०	५०
प्रसाद होटल एण्ड चमेना गृह	४	दुल्लु-४	२	०	आवासीय	ननस्टार	५५०	५०
प्रदिप एण्ड प्रकृति होटल	४	दुल्लु-४	३	०	आवासीय	ननस्टार	६००	१००
कमल हरि होटल एण्ड लज	४	दुल्लु-४	२	०	आवासीय	ननस्टार	६००	८०
रावत चिया नास्ता पसल	४	दुल्लु-४	३	०	आवासीय	ननस्टार	७२०	१५०
किशोर नास्ता पसल	४	दुल्लु-४	२	०	अन्य	ननस्टार	३४०	३०
सागर होटल एण्ड लज	४	दुल्लु-४	२	०	आवासीय	ननस्टार	५१०	१००
पञ्चकोशी होटल एण्ड लज	४	दुल्लु-४	२	०	आवासीय	ननस्टार	४३५	१५०
थापा होटल एण्ड लज	४	दुल्लु-४	२	०	आवासीय	ननस्टार	६००	१००
प्रकाश होटल एण्ड लज	४	दुल्लु-४	२	०	आवासीय	ननस्टार	४१०	१००
शुशांक चिया नास्ता पसल	४	दुल्लु-४	३	०	अन्य	ननस्टार	४५६	१५०
जनक होटल	४	दुल्लु-४	२	०	आवासीय	ननस्टार	३४५	१००
न्यु प्रकाश होटल एण्ड लज	४	दुल्लु-४	३	०	आवासीय	ननस्टार	५४०	१००
प्याराडाईज होटल	५	दुल्लु-५	३	०	आवासीय	ननस्टार	५५०	१४०
मध्यपश्चिम स्टाफ होटल एण्ड लज	५	दुल्लु-५	४	०	आवासीय	ननस्टार	५४०	२००
स्मृति होटल	५	दुल्लु-५	२	०	अन्य	ननस्टार	६७०	१५०
शाही नास्ता पसल	५	दुल्लु-५	२	०	अन्य	ननस्टार	७२०	१५०
विश्वास चिया नास्ता पसल	५	दुल्लु-५	२	०	अन्य	ननस्टार	७३०	१५०
विवेक नास्ता पसल	५	दुल्लु-५	२	०	अन्य	ननस्टार	५५०	५०
कमल होटल एण्ड लज	५	दुल्लु-५	३	०	आवासीय	ननस्टार	७४०	६४
भगवती होटल	६	दुल्लु-६	३	०	आवासीय	ननस्टार	५७५	२५
अभिषेक एण्ड अजय रेष्टुरेन्ट	७	दुल्लु-७	३	०	आवासीय	ननस्टार	७२०	८०
आशिष कामना होटल	७	दुल्लु-७	४	८	आवासीय	ननस्टार	१५००	३५०
फूलबारी गेष्ट हाउस	७	दुल्लु-७	३	७	आवासीय	ननस्टार	२०००	२००
दुल्लु होटल	७	दुल्लु-७	५	११	आवासीय	ननस्टार	१७३०	३५०
पूर्वेली राई होटल एण्ड लज	७	दुल्लु-७	३	९	आवासीय	ननस्टार	२५५०	२५०
सिता होटल	७	दुल्लु-७	४	१०	आवासीय	ननस्टार	२३४४	१५०
महिमा होटल	७	दुल्लु-७	५	१२	आवासीय	ननस्टार	२५००	२५०
विवेक होटल एण्ड लज	७	दुल्लु-७	५	१२	आवासीय	ननस्टार	२४५०	४५०
गौरव होटल	७	दुल्लु-७	३	८	आवासीय	ननस्टार	२२५०	३७५
राजेन्द्र होटल	७	दुल्लु-७	४	९	आवासीय	ननस्टार	२१६४	२००
दिव्या रेष्टुरेन्ट	७	दुल्लु-७	३	०	आवासीय	ननस्टार	१४५०	१८०
अंकित गेष्ट हाउस	७	दुल्लु-७	५	८	आवासीय	ननस्टार	२२६०	२००
मोहन होटल	८	दुल्लु-८	४	८	आवासीय	ननस्टार	२२६०	२००
विन्दु होटल एण्ड लज	८	दुल्लु-८	४	०	आवासीय	ननस्टार	७२०	१५०
होटल निरक	८	दुल्लु-८	४	०	आवासीय	ननस्टार	२०००	१५०
महेश होटल	८	दुल्लु-८	४	९	आवासीय	ननस्टार	२२००	२००
भेरी होटल	८	दुल्लु-८	४	१०	आवासीय	ननस्टार	२३५०	२००
सिर्जना होटल	८	दुल्लु-८	३	८	आवासीय	ननस्टार	१८८०	१५०

नाम	वडा नम्बर	स्थान	क्षमता		होटेलको प्रकार	होटेलको स्तर	बार्षिक पर्यटक (संख्या)	
			कोठा संख्या	बेड संख्या			आन्तरिक	वाह्य (विदेशी)
अस्मिता होटल एण्ड लज	८	दुल्लु-८	४	८	आवासीय	ननस्टार	१८७०	१५०
ध्रुव होटल	८	दुल्लु-८	३	८	आवासीय	ननस्टार	२०००	१५०
एलिसा होटल एण्ड लज	८	दुल्लु-८	४	९	आवासीय	ननस्टार	२५६०	२००
दलंगे दिलखुश कटेज	८	दुल्लु-८	५	०	अन्य	ननस्टार	३६८०	१००
रोशन दीप होटल एण्ड लज	८	दुल्लु-८	४	८	आवासीय	ननस्टार	२४००	२००
सुवास होटल	८	दुल्लु-८	४	१०	आवासीय	ननस्टार	२६५०	२५०
पुष्पा होटल	१०	दुल्लु-१०	३	०	आवासीय	ननस्टार	१५९०	१५०
केशव होटल	१०	दुल्लु-१०	३	०	आवासीय	ननस्टार	१७६०	१००
होटल मनोज	१०	दुल्लु-१०	२	०	आवासीय	ननस्टार	२०००	२००
क्वालिटी रेस्टुरेण्ट	१३	दुल्लु-१३	२	०	आवासीय	ननस्टार	१४५०	२५०
<b>जम्मा</b>			<b>१६०</b>	<b>१७२</b>			<b>६९९१९</b>	<b>८२७४</b>

स्रोत: जानकार व्यक्ति अन्तर्वाता तथा संस्थागत सर्वेक्षण, २०७६

नक्शा ४.३.२: सांस्कृतिक तथा प्रयटकीय स्थलहरु



स्रोत: स्थानीय स्रोत नक्शांकन सर्वेक्षण, २०७६

## ४.४ मिल, संकलन तथा प्रसोधन सम्बन्धी विवरण

नगरपालिकामा रहेका घट्ट, मिल, संकलन तथा विक्री केन्द्रको संख्या हेर्दा ८ वटा परम्परागत घट्ट, ३ वटा सुधारिएको घट्ट, १ वटा पानी मिल, ३६ डिजेल मिल, ९ वटा विद्युत मिल, २ वटा कृषि संकलन केन्द्र, एउटा जडिबुटी संकलन केन्द्र र २ वटा उद्योग संकलन केन्द्र रहेका छन्। यस सम्बन्धी वडागत विवरण देहाय बमोजिम रहेको छ।

तालिका ४३: मिल, संकलन तथा प्रसोधन सम्बन्धी विवरण

वडा नम्बर	पानी घट्ट संख्या		चिस्थान केन्द्र	कुटानी, पिसानी र पेलानी (मिल) संख्या			संकलन तथा प्रसोधन केन्द्र			विक्री केन्द्र वा कोसेली घर
	परम्परागत	सुधारिएको		पानी मिल	डिजेल मिल	विद्युत मिल	कृषि	जडिबुटी	उद्योग	
१	२	०	०	०	२	०	०	०	०	०
२	०	०	०	०	६	०	०	०	०	०
३	०	०	१	०	४	०	१	१	१	१
४	०	०	०	०	२	०	०	०	०	०
५	०	०	०	०	३	०	०	०	०	०
६	०	०	०	०	०	२	०	०	०	०
७	०	०	०	०	१	०	०	०	०	०
८	०	०	०	०	५	१	०	०	०	०
९	०	१	०	०	३	०	१	०	१	०
१०	२	०	०	१	२	२	०	०	०	०
११	०	१	०	०	१	३	०	०	०	०
१२	१	१	०	०	२	०	०	०	०	०
१३	३	०	०	०	५	१	०	०	०	०
जम्मा	८	३	१	१	३६	९	२	१	२	१

स्रोत: समुह छलफल तथा जानकारी व्यक्ति अन्तरवार्ता, २०७६

## ४.५ उत्पादन तथा सेवामूलक उद्योग सम्बन्धी विवरण

उत्पादन तथा सेवामूलक उद्योगका रूपमा फर्निचर उद्योग, मिल तथा प्रसोधन केन्द्रहरू सञ्चालनमा रहेका छन्। यी उद्योगहरूबाट ८२ जना स्वरोजगार रहेका छन् भने उत्पादित वस्तुबाट वार्षिक करिब ५२ लाख ९० हजार बराबरको आम्दानी गर्ने गर्दछन्। सञ्चालित उद्योग सम्बन्धी वडागत विवरण देहायमा प्रस्तुत गरिएको छ।

तालिका ४४: उत्पादन तथा सेवामूलक उद्योग सम्बन्धी विवरण

उद्योगको नाम	वडा नम्बर	उद्योगको स्वामित्व	उद्योगको प्रकार	प्रत्यक्ष रोजगारी जना			उत्पादन हुने वस्तु र सेवाको नाम	उत्पादित वस्तु र सेवा बाट भएको वार्षिक आम्दानी (रु हजारमा)
				महिला	पुरुष	जम्मा		
तियारी स्थान मिल उद्योग	३	निजी	साना	०	१	१	फर्निचर	४००
पहाडी जडिबुटी, बेसार उत्पादन तथा प्रसोधन केन्द्र	३	सहकारी		२१	१९	४०	बेसार	६०
हिमाल फर्निचर उद्योग	४	निजी	साना	०	३	३	फर्निचर	५००
थापा फर्निचर एण्ड स्टील उद्योग	४	निजी	साना	०	४	४	फर्निचर	३००
आम शान्ति फर्निचर उद्योग	५	निजी	साना	०	३	३	फर्निचर	२००
सिद्धेश्वरी फर्निचर उद्योग	५	निजी	साना	०	२	२	फर्निचर	३००
न्यु जनता फर्निचर उद्योग	६	निजी	साना	०	४	४	फर्निचर	४००
ज्वाला फर्निचर उद्योग	६	निजी	साना	०	५	५	फर्निचर	७००

उद्योगको नाम	वडा नम्बर	उद्योगको स्वामित्व	उद्योगको प्रकार	प्रत्यक्ष रोजगारी जना			उत्पादन हुने वस्तु र सेवाको नाम	उत्पादित वस्तु र सेवा बाट भएको वार्षिक आम्दानी (रु हजारमा)
				महिला	पुरुष	जम्मा		
मुनाल फर्निचर उद्योग	७	निजी	साना	०	३	३	फर्निचर	६००
धन तुलसी फर्निचर उद्योग	७	निजी	साना	०	३	३	फर्निचर	३००
पञ्चकाशी फर्निचर उद्योग	८	निजी	साना	०	४	४	फर्निचर	४५०
चन्द्रयुर्य फर्निचर उद्योग	८	निजी	साना	०	५	५	फर्निचर	३८०
प्रमिशाप फर्निचर उद्योग	९	निजी	साना	०	२	२	फर्निचर	२५०
प्रमिशा फर्निचर उद्योग	९	निजी	साना	०	३	३	फर्निचर	४५०
<b>जम्मा</b>				<b>२१</b>	<b>६१</b>	<b>८२</b>		<b>५२९०</b>

स्रोत: संस्थागत सर्वेक्षण, २०७६

#### ४.६ व्यापार र व्यवसाय सम्बन्धी विवरण

व्यापार र व्यवसायको स्थिति हेर्दा यस नगरपालिका क्षेत्रभित्र निजी एकल स्वामित्वका किराना पसल, मासु पसल, रेष्टुरेण्ट र तरकारी तथा फलफूल पसल गरी कुल ३४७ वटा व्यापार तथा व्यवसायहरु संचालनमा रहेका छन्। जसबाट करिब १५ करोड ६९ लाख भन्दा बढीको वार्षिक कारोबार हुने गरेको देखिन्छ। यस सम्बन्धी व्यवसायगत विवरण **अनुसूची-२** मा उल्लेख गरिएको छ भने वडागत वर्गिकृत विवरण देहायमा प्रस्तुत गरिएको छ।

तालिका ४५: व्यापार र व्यवसाय सम्बन्धी विवरण

क्र.स.	पसलको प्रकार	वडा अनुसार व्यवसायको संख्या													जम्मा	वार्षिक कारोबार (रु.हजारमा)
		१	२	३	४	५	६	७	८	९	१०	११	१२	१३		
१	किराना तथा खुद्रा पसल	११	२	३	१७	३६	१३	३५	२४	१६	६	८	२	१	१७४	७१०२०
२	कपडा तथा फेन्सी	१	०	०	८	७	३	७	२	१	०	०	०	१	३०	२२४९०
३	माछा तथा मासु पसल	०	०	०	०	२	१	१	२	०	०	०	०	६	१३१५	
४	तरकारी तथा फलफूल विक्री केन्द्र	०	०	०	०	२	०	१	०	०	०	०	०	३	२९२०	
५	हार्डवेयर र निर्माण सामग्री	०	०	०	६	१०	१	११	७	१	०	०	२	३८	१७७४२	
६	औषधी पसल वा क्लिनिक	०	०	०	१	३	०	४	०	०	०	०	२	१०	३७८०	
७	इलेक्ट्रिकल तथा इलेक्ट्रोनिकस पसल	०	०	०	३	४	०	१२	३	०	०	०	२	२४	९८८०	
८	होटल तथा नास्ता पसल	१	०	२	१३	१६	०	१३	१०	०	४	०	१	१	६१	२७५५०
९	सुनचाँदी पसल	०	०	०	०	१	०	०	०	०	०	०	०	१	३००	
	<b>जम्मा</b>	<b>१३</b>	<b>२</b>	<b>५</b>	<b>४८</b>	<b>८१</b>	<b>१८</b>	<b>८४</b>	<b>४८</b>	<b>१८</b>	<b>१०</b>	<b>८</b>	<b>३</b>	<b>९</b>	<b>३४७</b>	<b>१५६९९७</b>

स्रोत: संस्थागत सर्वेक्षण, २०७६

#### ४.७ कृषि तथा हाट बजार सम्बन्धी विवरण

यस नगरपालिका क्षेत्रमा उपलब्ध भएका कृषि बजार तथा हाट बजार सम्बन्धी विवरण देहाय बमोजिम रहेको छ।

तालिका ४६: कृषि तथा हाट बजार सम्बन्धी विवरण



बजार स्थलको नाम	वडा नम्बर	उपलब्ध प्रमुख पूर्वाधारहरु	हाट बजार लाग्ने दिन
थोक			
खुद्रा बजार			
हाट बजार			
तल्लो डुंगेश्वर	१	सानो बजार	शनिवार
तरिया बजार	२	खुद्रा	शनिवार
डाव बजार	२	खुद्रा	शनिवार
काफल पानी बजार	२	खुद्रा	शनिवार
शान्ति बजार	४	खुद्रा	शनिवार
रातीमाटा	५	खुद्रा	शनिवार
छिउडी पुसाकोट	६	खुद्रा	शनिवार
बाले बजार	६	खुद्रा	शनिवार
दुल्लु बजार	७	खुद्रा	शनिवार
दुल्लु बजार	८	खुद्रा	शनिवार
चकत्रा बजार	१०	खुद्रा	शनिवार
सातखम्बा	१०	खुद्रा	शनिवार
गमौडी	१०	खुद्रा	शनिवार
मडासैन	१०	खुद्रा	शनिवार
राजाकान	१२	खुद्रा	शनिवार
टुक्की बजार दह	१३	खुद्रा	शनिवार
विनायक	१३	खुद्रा	शनिवार

स्रोत: समुह छलफल तथा जानकारी व्यक्ति अन्तरवार्ता, २०७६

## ४.८ व्यवसायीक सीपमूलक तालिम

### ४.८.१ व्यवसायीक सीपमूलक तालिम लिने घरपरिवारको विवरण

नगरपालिका क्षेत्रमा व्यवसायीक तथा सीपमूलक तालिम लिने घरपरिवारको संख्या ५७८ रहेको छ। जस अन्तरगत सबैभन्दा बढी अन्य खालको तालिम लिने घरपरिवारको संख्या १४१ रहेको छ। स्वावलम्बन र स्वरोजगारी तर्फ ६.४४ प्रतिशत घरपरिवार उन्नमुख भएको अवस्था देखिन्छ। यस सम्बन्धी वडागत विवरण देहाय बमोजिम रहेको छ।

तालिका ४७: व्यवसायी सीपमूलक तालिम लिने घरपरिवारको विवरण

वडा नम्बर	सिलाई, बुनाई, बुटिक, श्रृंगार तथा पार्लर	सूचना प्रविधि, इलेक्ट्रिकल तथा इलेक्ट्रोनिक्स	निर्माण सम्बन्धी (म्यासन, कापेन्ट्री आदी)	इञ्जिनियरिङ्ग, अटोमोवाइल र मकानिक्स्	कृषि सम्बन्धी	जनस्वास्थ्य सम्बन्धी	पशु स्वास्थ्य	पर्यटन सम्बन्धी	उद्योग तथा कला सम्बन्धी	अन्य
१	४	०	०	०	०	०	१	०	०	१
२	१२	१	१०	६	०	२	१	११	१	०
३	१	१	३	०	०	२	१	०	२	१
४	२६	२८	६	४	१३	१८	७	०	०	१४
५	१३	४	१	०	३	८	५	०	०	१

वडा नम्बर	सिलाई, बुनाई, बुटक, श्रृंगार तथा पार्लर	सूचना प्रविधि, इलेक्ट्रिकल तथा इलेक्ट्रोनिक्स	निर्माण सम्बन्धी (म्यासन, कापेन्ट्री आदी)	इञ्जिनियरिङ्ग, अटोमोवाइल र मकानिक्स्	कृषि सम्बन्धी	जनस्वास्थ्य सम्बन्धी	पशु स्वास्थ्य	पर्यटन सम्बन्धी	उद्योग तथा कला सम्बन्धी	अन्य
६	२	०	०	०	७	२	३	०	०	४
७	५	१	२	०	४	०	१	०	०	०
८	१६	०	०	१	१	१	१	०	०	०
९	६	६	७	०	१	०	२	०	१	१
१०	३	५	२	०	६	११	३	०	२	५
११	११	४	५	८	१०	९	६	१	११	५३
१२	१७	४	६	०	४	२	३	१	०	४४
१३	७	१	३	६	६	९	५	१	०	१७
<b>जम्मा</b>	<b>१२३</b>	<b>५५</b>	<b>४५</b>	<b>२५</b>	<b>५५</b>	<b>६४</b>	<b>३९</b>	<b>१४</b>	<b>१७</b>	<b>१४१</b>

स्रोत: घरपरिवार सर्वेक्षण, २०७६

#### ४.८.२ अवधिका आधारमा तालिम लिनेहरुको संख्या

यस नगरपालिकामा तालिम लिनेहरुलाई तालिम अवधिका आधारमा हेर्दा कुल ५७८ जना मध्ये धेरैले अर्थात २३७ जनाले बाह्र महिना भन्दा बढी अवधिको तालिम लिएका छन् । तालिम अवधिका आधारमा तालिम लिनेहरुको वडागत विवरण देहाय बमोजिम रहेको छ ।

तालिका ४८: अवधिका आधारमा तालिम लिनेहरुको संख्या

वडा नं.	१ महिना भन्दा कम	१-६ महिना	६-१२ महिना	१२ महिना भन्दा बढी	जम्मा
१	०	०	०	६	६
२	१	७	०	३६	४४
३	२	५	२	२	११
४	२१	५२	९	३४	११६
५	०	१५	१४	६	३५
६	१	३	२	१२	१८
७	०	५	२	६	१३
८	०	१३	५	२	२०
९	०	१६	३	५	२४
१०	०	६	१३	१८	३७
११	१७	१९	१९	६३	११८
१२	१४	४०	४	२३	८१
१३	७	१७	७	२४	५५
<b>जम्मा</b>	<b>६३</b>	<b>१९८</b>	<b>८०</b>	<b>२३७</b>	<b>५७८</b>

स्रोत: घरपरिवार सर्वेक्षण, २०७६

#### ४.९ बैङ्क तथा वित्तीय संस्थामा खाता हुने घरपरिवार सम्बन्धी विवरण

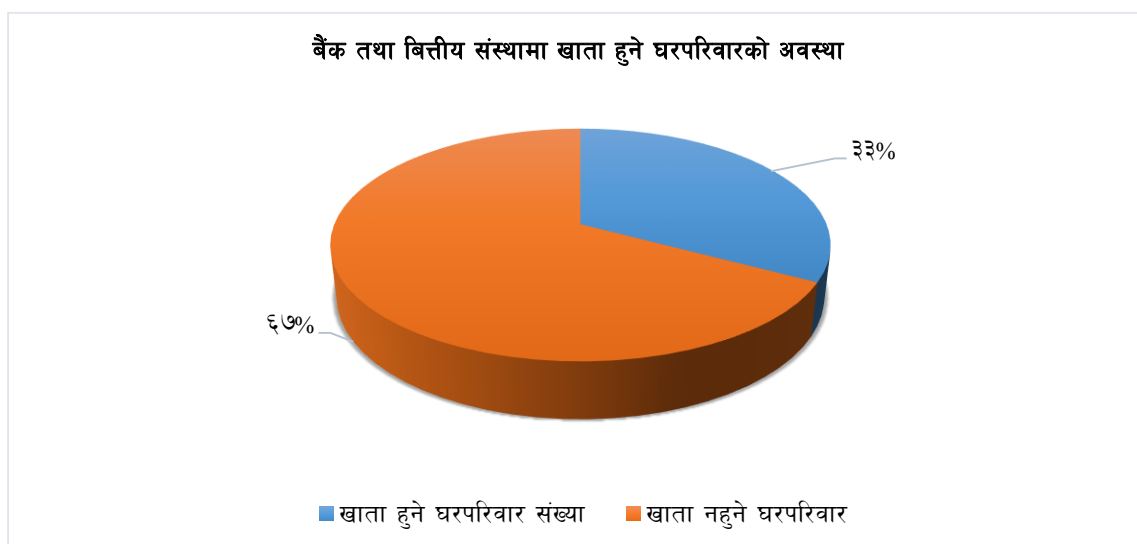
नगरपालिका क्षेत्रभित्र रहेका कुल ८९६६ घरपरिवार मध्ये २९४५ घरपरिवारले बैङ्क तथा वित्तीय संस्थाहरुमा खाता खोलेर आर्थिक कारोबार गर्ने गरेका छन् भने ६०२१ घरपरिवारको भने कुनै पनि वित्तीय संस्थाहरुमा खाता नरहेको देखिन्छ । यसर्थ बैङ्क तथा वित्तीय संस्थामा ६७.२ प्रतिशत घरपरिवारको पहुँच अझै पुग्न बाँकी रहेको पाइन्छ । यस सम्बन्धी वडागत विवरण देहाय बमोजिम प्रस्तुत गरिएको छ ।

तालिका ४९: बैङ्क तथा वित्तीय संस्थामा खाता हुने घरपरिवार सम्बन्धी विवरण

वडा नं.	बैंक तथा वित्तीय संस्थामा खाता हुने घरपरिवार संख्या		
	खाता हुने घरपरिवार संख्या	खाता नहुने घरपरिवार	जम्मा घरपरिवार संख्या
१	२४	५१२	५३६
२	२०६	३५०	५५६
३	७२	६५१	७२३
४	३४२	३२९	६७१
५	३०७	३६९	६७६
६	२८१	४८०	७६१
७	२७१	११२	३८३
८	३११	५६०	८७१
९	९१	६५८	७४९
१०	३४	६५९	६९३
११	७४७	२२५	९७२
१२	९२	४७३	५६५
१३	१६७	६४३	८१०
<b>जम्मा</b>	<b>२९४५</b>	<b>६०२१</b>	<b>८९६६</b>

स्रोत: घरपरिवार सर्वेक्षण, २०७६

मानचित्र ७: बैंक तथा वित्तीय संस्थामा खाता हुने घरपरिवार



#### ४.१० वित्तीय संस्था अनुसार खाता हुने घरपरिवार विवरण

बैंक तथा वित्तीय संस्थामा खाता रहेका कुल २९४५ घरपरिवार मध्ये वित्तीय संस्थाहरूको किसिम अनुसार खातावाल घरपरिवारको अवस्था हेर्दा सबै भन्दा बढी बाणिज्य बैंकमा १९३२ घरपरिवारको खाता रहेको देखिन्छ। वित्तीय संस्था अनुसार खाता रहेका घरपरिवार विवरण देहाय बमोजिम प्रस्तुत गरिएको छ।

तालिका ५०: वित्तीय संस्था अनुसार खाता खाता हुने घरपरिवार विवरण

वडा नम्बर	वित्तीय संस्था अनुसार खातावाल घरपरिवार विवरण				
	बाणिज्य बैंक	विकास बैंक	वित्तीय संस्था	सहकारी	जम्मा
१	२१	०	२	१	२४
२	२०६	०	०	०	२०६
३	६९	२	०	१	७२
४	३३०	०	११	१	३४२

वडा नम्बर	वित्तीय संस्था अनुसार खातावाल घरपरिवार विवरण				
	बाणिज्य बैंक	विकास बैंक	वित्तीय संस्था	सहकारी	जम्मा
५	३०५	०	०	२	३०७
६	९१	२	१५	१७३	२८१
७	२५६	२	९	४	२७१
८	३११	०	०	०	३११
९	६६	०	०	२५	९१
१०	३४	०	०	०	३४
११	३०	१४	५४	६४९	७४७
१२	६७	८	१५	२	९२
१३	१४६	५	९	७	१६७
जम्मा	१९३२	३३	११५	८६५	२९४५

स्रोत: घरपरिवार सर्वेक्षण, २०७६

### ४.११ वार्षिक आमदानी अनुसार घरपरिवार विवरण

नगरपालिका अन्तरगत रहेका घरपरिवारलाई वार्षिक आमदानीको दृष्टिकोणबाट हेर्दा ५० हजार भन्दा कम आमदानी हुने घरपरिवार १९८१ र ५ लाख भन्दा माथि आमदानी हुने घरपरिवार ९८५ रहेको देखिन्छ। यहाँ रहेका २२ प्रतिशत घरपरिवारले प्रतिदिन १.२५ अमेरिकी डलर भन्दा कम आमदानीमा जीवनयापन गरिरहेको देखिन्छ। वार्षिक आमदानीका आधारमा वर्गिकृत वडागत घरपरिवार सम्बन्धी विवरण देहाय बमोजिम रहेको छ।

तालिका ५१: वार्षिक आमदानी अनुसार घरपरिवार विवरण

वडा नं.	वार्षिक आमदानी अनुसार घरपरिवार संख्या					जम्मा घरपरिवार संख्या
	५० हजार भन्दा कम	(५०-१५०) हजार	(१५० - २५०) हजार	(२५०-५००) हजार	५०० हजार भन्दा माथि	
१	३९६	१००	२९	११	०	५३६
२	५८	१४८	१६७	१०७	७६	५५६
३	३२६	३११	६१	१९	६	७२३
४	८९	१३५	१६४	२३६	४७	६७१
५	८४	१३३	४३	१३	४०३	६७६
६	२१४	३७२	६७	४९	५९	७६१
७	४३	११३	१६४	५३	१०	३८३
८	१०१	४२२	२८२	६०	६	८७१
९	६७	१९१	२४८	२२६	१७	७४९
१०	२३३	३८८	५२	१८	२	६९३
११	२१५	२६९	३३९	१३५	१४	९७२
१२	९२	८६	१२०	१७८	८९	५६५
१३	६३	१८७	१७२	१३२	२५६	८१०
जम्मा	१९८१	२८५५	१९०८	१२३७	९८५	८९६६

स्रोत: घरपरिवार सर्वेक्षण, २०७६

### ४.१२ शिर्षक अनुसार परिवारको वार्षिक सरदर आमदानी विवरण

आमदानीको शिर्षक अनुसार घरपरिवारको वार्षिक सरदर आमदानीको अवस्था हेर्दा यस नगरपालिकामा सबैभन्दा बढी श्रमबाट करिब ३८ अर्ब ३४ करोड ७३ लाख ७३ हजार वार्षिक आमदानी हुने गरेको छ। नगरपालिका भित्र अन्नबाली, फलफुल, जडिबुटी तथा व्यापार व्यवसायबाट आमदानी भएको देखिदैन। तसर्थ कृषिजन्य उत्पादन, जडिबुटी प्रसोधन

तथा श्रमजन्य कार्यलाई प्रवर्द्धन गर्न सकेमा आम्दानीको क्षेत्र बढ्ने देखिन्छ । वार्षिक आम्दानीलाई शिर्षक अनुसार वडागत विवरण देहाय बमोजिम रहेको छ ।

तालिका ५२: शिर्षक अनुसार परिवारको वार्षिक सरदर आम्दानी विवरण

वडा नं.	आम्दानीको शिर्षक अनुसार परिवारको सरदर वार्षिक आम्दानी (रु.हजारमा)										
	अन्नबाली	फलफुल	पशुपक्षी	तरकारी	जडिबुटी	श्रम	व्यापार	बैदेशिक	जागिर	अन्य	जम्मा
१	२२५	०	७५	०	०	२३८५	३३०	७८७	४९६८	१९०४	१६२७४
२	६९००	२०	६९५९	०	०	२९९०	३९९०	३५७३६०	१२६००	२८९५५	४९७२८६
३	१२३०५४	५३४९७	१०४४७३	७९९०४	५४९२९	७४२५४	५०७४३	१०९४४२	४९९७	५९९५६	७०४८४९
४	४५३	०	९६६	०	०	९९०	५०	१०९७४३	२३८९२	१४२४७	१४०७४९
५	७०	०	६५	०	०	९०	०	२८९०३७०३	१७३०६४५७	५४९८४३९	५९६२८७३६
६	६००	०	२२८४	०	०	१०३५	४९०	१९४००२६	६२५५९४	६५६२५६	३२२६२०५
७	३	०	२७९९	५०	०	२०२२	११५०	२६८५६	१०६६२०	१७२४८९	३९९९७३
८	५०	०	०	०	०	०	०	८९७६०	२९७४५	७९३३	१९९४८८
९	२५२५	०	१९२९	०	०	१४७५	७५०	९३९७९	७५४९	२८३३७	१३६५३६
१०	९०	०	२४५	०	०	४९६४	९९	२०४३५	१३७२५	६९५८२	१००२६०
११	४०००	०	६०	०	०	२३२०	१३७५	७७७६७	२७६५५	१९५६२	१३२७३९
१२	०	०	०	०	०	०	०	११२६७०	२५९९२	१३३००	१५९९६२
१३	५५९०	०	८४०	०	०	४२२५	१९००	६५९४४४५	१०२०७४००	६४५२४६२	२३९८६८६२
जम्मा	१४२६८०	५३५९७	१९९८७९	७९९५४	५४९२९	९४९९०	६००७७	३८३४७३७३	२८३८६७०६	१२९३४६०६	८०२६५१०३

स्रोत: घरपरिवार सर्वेक्षण, २०७६

#### ४.१३ वार्षिक खर्च अनुसार घरपरिवार विवरण

नगरपालिका अन्तर्गत रहेका घरपरिवारलाई वार्षिक खर्चका हिसाबले हेर्दा ५० हजार भन्दा कम खर्च गर्ने घरपरिवार १९९९ र ५ लाख भन्दा माथि खर्च गर्ने घरपरिवार ७८६ रहेका छन् । वार्षिक खर्चका आधारमा वर्गिकृत वडागत घरपरिवार सम्बन्धी विवरण देहाय बमोजिम रहेको छ ।

तालिका ५३: वार्षिक खर्च अनुसार घरपरिवार विवरण

वडा नं.	वार्षिक खर्च अनुसार घरपरिवार संख्या					
	५० हजार भन्दा कम	(५०-१५०) हजार	(१५०-२५०) हजार	(२५०-५००) हजार	५०० हजार भन्दा माथि	जम्मा घरपरिवार संख्या
१	३७५	१३९	२२	८	०	५३६
२	३३	३०६	१४४	२७	४६	५५६
३	३७३	२९५	४४	९	२	७२३
४	१२९	४०५	१०७	३०	८	६७९
५	६८	१४७	१९	०	४५०	६७६
६	२५६	३५२	७९	२८	५४	७६९
७	४९	२७९	४८	९	६	३८३
८	२२	४८९	२७९	७७	१२	८७९
९	६५	४७२	१७४	३६	२	७४९
१०	३४९	३४६	२	२	२	६९३
११	१०८	५६३	२३९	६४	६	९७२
१२	१३९	३२९	६२	३७	६	५६५
१३	४९	१९४	२८९	९४	१९२	८९०
जम्मा	१९९९	४२९२	१४७६	४२९	७८६	८९६६

स्रोत: घरपरिवार सर्वेक्षण, २०७६

## ४.१४ शिर्षक अनुसार परिवारको वार्षिक सरदर खर्च विवरण

खर्चको शिर्षक अनुसार घरपरिवारको वार्षिक सरदर खर्चको अवस्था हेर्दा यस नगरपालिकामा सबैभन्दा बढी खर्च खानामा करिब २६ अर्ब १७ करोड ३८ लाख ८४ हजार र सबैभन्दा न्यून खर्च कृषि कार्यमा करिब ४९ लाख ८३ हजार वार्षिक खर्च हुने गरेको छ । लत्ताकपडा, चाँडपर्व र कृषि कार्यमा खर्च नभएको देखिएको छ । यदी अन्य खर्चलाई न्यूनिकरण गर्न सक्ने हो भने घरपरिवारको आयस्तरमा सुधार ल्याउन सकिने आंकलन गर्न सकिन्छ । वार्षिक खर्चलाई शिर्षक अनुसार वडागत विवरण देहाय बमोजिम रहेको छ ।

तालिका ५४: शिर्षक अनुसार परिवारको वार्षिक सरदर खर्च विवरण

वडा नं.	खर्चको शिर्षक अनुसार परिवारको सरदर वार्षिक खर्च (रु.हजारमा)							
	खाना	लत्ता कपडा	शिक्षा	स्वास्थ्य	चाँडपर्व	कृषि कार्य	अन्य	जम्मा
१	१०१५५	१५०	२४५०	३००२	८७	९	२८२८	१८६८१
२	७०४५७०	२४०४	७४२४२५	३९९१३६	१९९३	५७०	५५३११	१९०६४०९
३	७८६१८	११७३४	२८४६१	४६२६२	२११९०	४३११	१३९७४	२०४५५०
४	३७५२४	२६७	१९०२८	१२५८५	३०६	०	९७३७	७९४४७
५	१७०८३७८३	३००	६९६५३५६	३१६५०६८	११०	०	३१३०१०४	३०३४४७२१
६	१६०८०१३	१९४	३९३०२०	४०३९८३	२७३	०	१६२१०९	२५६७५९२
७	३६८३३३	६७६	३७९६६	६९२७६	३९९	४३	६६६६	४८३३५९
८	१०६८८४	०	२२०८४	५३१७	०	०	३४४०	१३७७२५
९	४१०११	०	११८४०	२१७३३	६५	०	२०४००	९५०४९
१०	३६१२०	०	७०३४	२४३८३	०	०	१९०९	६९४४६
११	७१७०९	०	२२७४६	२५६३८	१७५	०	६५०२	१२६७७०
१२	३०२८७	०	१४४४२	१३२७६	०	०	३५३१	६१५३६
१३	६७९६८७७	०	४९९१४१०	१९९७४४७	०	५०	१३९८६२८	१५१८४४१२
जम्मा	२६९७३८८४	१५७२५	१३२५८२६२	६१८७१०६	२४५९८	४९८३	४८१५१३९	५१२७९६९७

स्रोत: घरपरिवार सर्वेक्षण, २०७६

## ४.१५ ऋणका आधारमा घरपरिवार विवरण

नगरपालिका अन्तरगत रहेका घरपरिवारलाई विगत १ वर्ष भित्र ऋणका आधारमा हेर्दा २४.५९ प्रतिशत घरपरिवारले विभिन्न उद्देश्यका लागि ऋण लिएका छन् भने ८९९ घरपरिवारले ऋण लिएको वा नलिएको भनी निक्कौल गर्न नसकेको देखिन्छ । ऋण लिएको आधारमा वडागत घरपरिवार विवरण देहाय बमोजिम रहेको छ ।

तालिका ५५: ऋणका आधारमा घरपरिवार विवरण

वडा नम्बर	ऋण लिएको आधारमा घरपरिवार संख्या			
	छ	छैन	थाहा छैन	जम्मा
१	४	३७०	१६२	५३६
२	२३	५३१	२	५५६
३	५६	५१८	१४९	७२३
४	३६६	३०५	०	६७१
५	१९८	४७७	१	६७६
६	१६५	५२०	७६	७६१
७	७३	३०७	३	३८३
८	४२६	४४३	२	८७१
९	९४	४७५	१८०	७४९
१०	६	६८४	३	६९३
११	४५५	४००	११७	९७२

वडा नम्बर	ऋण लिएको आधारमा घरपरिवार संख्या			
	छ	छैन	थाहा छैन	जम्मा
१२	२२५	३२७	१३	५६५
१३	११४	५०५	१९१	८१०
जम्मा	२२०५	५८६२	८९९	८९६६

स्रोत: घरपरिवार सर्वेक्षण, २०७६

#### ४.१६ उद्देश्यका आधारमा ऋण लिने घरपरिवार विवरण

ऋण लिएका २२०५ घरपरिवारलाई आधार मान्दा २७.२६ प्रतिशतले विविध अर्थात अन्य उद्देश्यका लागि र दोस्रोमा कृषि तथा पशुपालनका लागि २६.८९ प्रतिशत घरपरिवारले ऋण लिएका छन्। त्यसैगरी औषधी उपचारका लागि समेत ऋण लिने गरेको देखिन्छ। यसरी बैदेशिक रोजगारीका लागि १२१ घरपरिवारले ऋणलाई आधार बनाउनु परेको पाइन्छ। ऋणको उद्देश्य अनुसार ऋण लिने वडागत घरपरिवार विवरण देहाय बमोजिम रहेको छ।

तालिका ५६: उद्देश्यका आधारमा ऋण लिने घरपरिवार विवरण

वडा नम्बर	ऋणको उद्देश्य अनुसार घरपरिवार संख्या						जम्मा
	कृषि तथा पशुपालन	उद्योग/व्यापार	बैदेशिक रोजगार	शिक्षा	औषधी उपचार	अन्य	
१	१	१	०	१	०	१	४
२	४	३	१	०	१४	१	२३
३	१०	६	३	११	२२	४	५६
४	१९	५०	०	३०	२६	२४१	३६६
५	६	४०	४	३२	१४	१०२	१९८
६	१६	२३	११	२२	३१	६२	१६५
७	२०	१६	१८	३	१०	६	७३
८	२३७	८३	३७	४९	८	१२	४२६
९	१०	१	०	३	१०	७०	९४
१०	०	०	१	२	२	१	६
११	१४७	५२	२२	७५	९१	६८	४५५
१२	६३	३२	२३	१८	७३	१६	२२५
१३	६०	६	१	१६	१४	१७	११४
जम्मा	५९३	३१३	१२१	२६२	३१५	६०१	२२०५
प्रतिशत	२६.८९	१४.२०	५.४९	११.८८	१४.२९	२७.२६	१००.००

स्रोत: घरपरिवार सर्वेक्षण, २०७६

#### ४.१७ ऋणको स्रोत अनुसार ऋण लिने घरपरिवार विवरण

यस नगरपालिकामा ऋण लिएका २२०५ घरपरिवार मध्ये सबैभन्दा बढी ७२३ घरपरिवारले सहकारी संस्थाबाट ऋण लिने गरेका छन् भने अझै पनि यस ठाउँमा साहु महाजनबाट ऋण लिने प्रचलन कायम रहेको देखिन्छ। ऋणको स्रोत अनुसार ऋण लिने वडागत घरपरिवार विवरण देहाय बमोजिम रहेको छ।

तालिका ५७: ऋणको स्रोत अनुसार ऋण लिने घरपरिवार विवरण

वडा नम्बर	ऋणको स्रोत अनुसार ऋण लिने घरपरिवार संख्या					जम्मा
	बैंक तथा वित्तीय संस्था	सहकारी संस्था	बचत समूह	साहु महाजन	अन्य	
१	३	०	०	०	१	४
२	५	८	३	७	०	२३
३	१५	१९	१	२०	१	५६
४	२३	३७	९५	२०८	३	३६६

वडा नम्बर	ऋणको स्रोत अनुसार ऋण लिने घरपरिवार संख्या					
	बैंक तथा वित्तीय संस्था	सहकारी संस्था	बचत समूह	साहु महाजन	अन्य	जम्मा
५	६	१०३	२३	६६	०	१९८
६	६२	४६	३	५४	०	१६५
७	२१	५	३२	१५	०	७३
८	१४	३	३८९	२०	०	४२६
९	४	१	३	७०	१६	९४
१०	२	१	१	२	०	६
११	३०	३६३	५	५६	१	४५५
१२	९८	४७	११	६८	१	२२५
१३	१	९०	१५	८	०	११४
जम्मा	२८४	७२३	५८१	५९४	२३	२२०५

स्रोत: घरपरिवार सर्वेक्षण, २०७६

#### ४.१८ नजिकको बजार सम्मको पहुँचको अवस्था

घरबाट नजिकको बजार सम्म पुग्न लाग्ने समयका आधारमा घरपरिवारलाई हेर्दा ४३ प्रतिशत वा ३८५९ घरपरिवारलाई बजार पुग्न १ घण्टा वा सो भन्दा बढी समय लाग्ने गर्दछ । त्यसैगरी बजार क्षेत्र नजिक अर्थात बजार क्षेत्रबाट १५ मिनेटको दुरीमा २१.१ प्रतिशत घरपरिवारको बसोबास रहेको देखिन्छ । नजिकको बजार पुग्न लाग्ने समयका आधारमा वडागत विवरण देहाय बमोजिम रहेको छ ।

तालिका ५८: नजिकको बजार सम्मको पहुँचको अवस्था

वडा नम्बर	नजिकको बजार पुग्न लाग्ने समयका आधारमा घरपरिवार			
	१५ मिनेट भन्दा कम	३० मिनेट	१ घण्टा वा बढी	जम्मा
१	७९	१२०	३३७	५३६
२	३५	११	५१०	५५६
३	२४२	२७७	२०४	७२३
४	२०८	३०७	१५६	६७१
५	३४३	२२२	१११	६७६
६	१५३	२११	३९७	७६१
७	१७०	२१२	१	३८३
८	२२३	६०९	३९	८७१
९	७	२६२	४८०	७४९
१०	१६१	४५२	८०	६९३
११	५०	२५३	६६९	९७२
१२	२०	७२	४७३	५६५
१३	१९८	२१०	४०२	८१०
जम्मा	१८८९	३२१८	३८५९	८९६६

स्रोत: घरपरिवार सर्वेक्षण, २०७६

#### ४.१९ बैंक तथा वित्तीय संस्था र सहकारी सम्बन्धी विवरण

यस नगरपालिका भित्र वित्तीय संस्थाका रूपमा एउटा बाणिज्य बैंक, ५ वटा लघु वित्त संस्था र ४६ वटा सहकारी संस्थाहरु संचालनमा रहेका छन् । यी संस्थाहरुले यस नगरपालिका क्षेत्रमा वार्षिक करिब ७७ करोड ६७लाख भन्दा बढीको आर्थिक लगानी गर्दै आईरहेका देखिन्छ । यस्ता संस्थाहरुको लगानी तथा लगानीको मुख्य क्षेत्र सम्बन्धी विवरण देहायको तालिकामा प्रस्तुत गरिएको छ ।



तालिका ५९: बैंक तथा वित्तीय संस्था र सहकारी सम्बन्धी विवरण

क्र.सं.	बैंक तथा सहकारी संस्थाको नाम र ठेगाना	वडा नम्बर	बार्षिक कारोबार रकम (रु.हजार)	लगानी रकम रु.हजार)	लगानीको मुख्य क्षेत्र
क.	वाणिज्य बैंक				
१	राष्ट्रिय वाणिज्य बैंक	७	१५००००	१५००००	कृषि, पशुपालन र घरायसी
ख.	विकास बैंक				
ग.	लघु वित्त संस्था				
१	ग्लोबल आईएमई लघुवित्त वित्तीय संस्था	८	१८०००	१८०००	कृषि, पशुपालन र घरायसी
२	निर्धन उत्थान लघुवित्तीय संस्था	७	५१०५६	१५०३८६	कृषि, पशुपालन र घरायसी
३	छिमेक लघुवित्त वित्तीय संस्था	७	४८००	४८००	कृषि, पशुपालन र घरायसी
४	किसान माइक्रोफाइनेन्स	४	१२७०००	३८०००	कृषि, पशुपालन र घरायसी
५	नेशनल माइक्रोफाइनेन्स	७	२२०००	१६०००	कृषि, पशुपालन र घरायसी
घ.	सहकारी संस्था				
१	सिर्जना सहकारी संस्था	१	६००	६००	कृषि, पशुपालन र घरायसी
२	सिद्धेश्वर कृषि बहुमुखी सहकारी संस्था	१	१९८	१९८	कृषि, पशुपालन र घरायसी
३	सिर्जना कृषि सहकारी संस्था	१	१०२	१०२	कृषि, पशुपालन र घरायसी
४	सिद्धेश्वर सहकारी संस्था	१	१८००	१८००	कृषि, पशुपालन र घरायसी
५	दुर्गा सहकारी संस्था	२	५०	५०	कृषि, पशुपालन र घरायसी
६	बतेनी सुन्तला बाली बहुउद्देश्यीय सहकारी संस्था	२	८०	८०	कृषि, पशुपालन र घरायसी
७	महादेव कृषि बहुउद्देश्यीय सहकारी संस्था	२	११६	११६	कृषि, पशुपालन र घरायसी
८	कर्णाली बहुउद्देश्यीय सामुदायिक सहकारी संस्था	३	१२५	९००	कृषि, पशुपालन र घरायसी
९	महाडी जडिबुटी सहकारी संस्था	३	२००	२००	कृषि, पशुपालन र घरायसी
१०	नवयोजना बचत तथा ऋण सहकारी संस्था	३	१३०	१३०	कृषि, पशुपालन र घरायसी
११	नवज्योती महिला बचत तथा ऋण सहकारी संस्था	३	१३०	८००	कृषि, पशुपालन र घरायसी
१२	भुमेश्वर ग्रामिण विकास कृषि तथा पशुपालन सहकारी संस्था लि.	५	७२	१००	कृषि, पशुपालन र घरायसी
१३	सरस्वती कृषि बहुउद्देश्यीय सहकारी संस्था	५	२५२	२३००	कृषि, पशुपालन र घरायसी
१४	पंचकोशी कृषि बहुउद्देश्यीय सहकारी संस्था	५	६०	५९४	कृषि, पशुपालन र घरायसी
१५	जन प्रगतिशिल कृषि तथा पशुपालन सहकारी संस्था	५	६०	२००	कृषि, पशुपालन र घरायसी
१६	जनहित बचत तथा ऋण सहकारी संस्था	६	२५०	४१००	कृषि, पशुपालन र घरायसी
१७	समाज सुधार बहुउद्देश्यीय सहकारी संस्था	६	४००	८००	कृषि, पशुपालन र घरायसी
१८	किर्तिखम्ब बचत तथा ऋण सहकारी संस्था	७	२५०	३१०	कृषि, पशुपालन र घरायसी
१९	बौद्ध ग्रामिण सहकारी संस्था	७	९३५४८	२५५४९०	कृषि, पशुपालन र घरायसी

क्र.सं.	बैंक तथा सहकारी संस्थाको नाम र ठेगाना	वडा नम्बर	बार्षिक कारोबार रकम (रु.हजार)	लगानी रकम रु.हजार)	लगानीको मुख्य क्षेत्र
२०	वातावरण सहकारी संस्था	७	२४७०१	९२०९२	कृषि, पशुपालन र घरायसी
२१	नयाँ कृषि अभियान कृषि सहकारी संस्था	७	४१२१	२४७८	कृषि, पशुपालन र घरायसी
२२	पंचकोशी बहुउद्देश्यीय सहकारी संस्था	८	१२००	१२००	कृषि, पशुपालन र घरायसी
२३	साना किसान कृषि सहकारी संस्था	८	१२००	१४००	कृषि, पशुपालन र घरायसी
२४	जागरण बहुउद्देश्यीय सहकारी संस्था	८	३०००	३३००	कृषि, पशुपालन र घरायसी
२५	गमौडी जनउत्थान कृषि तथा पशुपालन सहकारी संस्था	१०	१७४३	२९८	कृषि, पशुपालन र घरायसी
२६	साना किसान कृषि सहकारी संस्था	१०	३७००	३९००	कृषि, पशुपालन र घरायसी
२७	नाभिस्थान कृषि सहकारी संस्था	१०	२३०	२३०	कृषि, पशुपालन र घरायसी
२८	महिला बचत तथा ऋण सहकारी संस्था	१०	३५०	४१०	कृषि, पशुपालन र घरायसी
२९	न्यु ज्वाला कृषि सहकारी संस्था	१०	१२०	९०	कृषि, पशुपालन र घरायसी
३०	संजीवनी कृषि तथा पशुपालन सहकारी संस्था	१०	४४२	३५२	कृषि, पशुपालन र घरायसी
३१	ग्रामिण विकास बचत तथा ऋण सहकारी संस्था	११	१४१००	१४१००	कृषि, पशुपालन र घरायसी
३२	भैरव कृषि सहकारी संस्था	११	५००	५११	कृषि, पशुपालन र घरायसी
३३	थापा टोल कृषि सहकारी संस्था	११	६१०	६१७	कृषि, पशुपालन र घरायसी
३४	क्षितिज कृषि सहकारी संस्था	११	१३०	१३२	कृषि, पशुपालन र घरायसी
३५	शिवशक्ति कृषि तथा पशुपालन सहकारी संस्था	११	२००	१९३६	कृषि, पशुपालन र घरायसी
३६	मनकामना महिला सहकारी संस्था	११	४००	४१५	कृषि, पशुपालन र घरायसी
३७	कालभैरव साना किसान कृषि सहकारी संस्था	११	७००	७१५	कृषि, पशुपालन र घरायसी
३८	दह आयआर्जन बहुउद्देश्यीय सहकारी संस्था	१२	२००	२००	कृषि, पशुपालन र घरायसी
३९	देउतीस्थान महिला सहकारी संस्था	१२	७००	७००	कृषि, पशुपालन र घरायसी
४०	देउतीस्थान महिला बचत तथा ऋण सहकारी संस्था	१२	२५०	४३०	कृषि, पशुपालन र घरायसी
४१	कालिका कृषि तथा पशुपालन सहकारी संस्था	१३	२२२	१२००	कृषि, पशुपालन र घरायसी
४२	कालिका पुर्नजीवित कृषि तथा पशुपालन सहकारी संस्था	१३	१०८	२५०	कृषि, पशुपालन र घरायसी
४३	कनकाटिया कृषि तथा बचत ऋण सहकारी संस्था	१३	६०	१००	कृषि, पशुपालन र घरायसी
४४	विनायक बचत तथा ऋण सहकारी संस्था	१३	१५००	१५००	कृषि, पशुपालन र घरायसी
४५	कालिका कृषि तथा पशुपालन सहकारी संस्था	१३	१२००	१२००	कृषि, पशुपालन र घरायसी
४६	प्रगतिशिल बचत तथा ऋण सहकारी संस्था	१३	९००	९००	कृषि, पशुपालन र घरायसी
जम्मा			५३३८६६	७७६७१२	

स्रोत: संस्थागत सर्वेक्षण, २०७६



## परिच्छेद ५: सामाजिक अवस्था

यस परिच्छेदमा शिक्षा, स्वास्थ्य, कला, संस्कृति, लक्षित वर्ग, लैंगिकता, खानेपानी, सरसफाई जस्ता सामाजिक विषयहरूमा देहाय बमोजिमका शिर्षकहरूमा प्रस्तुत गरिएको छ ।

### ५.१ शैक्षिक तथा मानव संसाधन विकास

यस शिर्षक अन्तरगत शैक्षिक स्थितिको बारेका उल्लेख गरिएको छ ।

#### ५.१.१ हालको साक्षरताको अवस्था

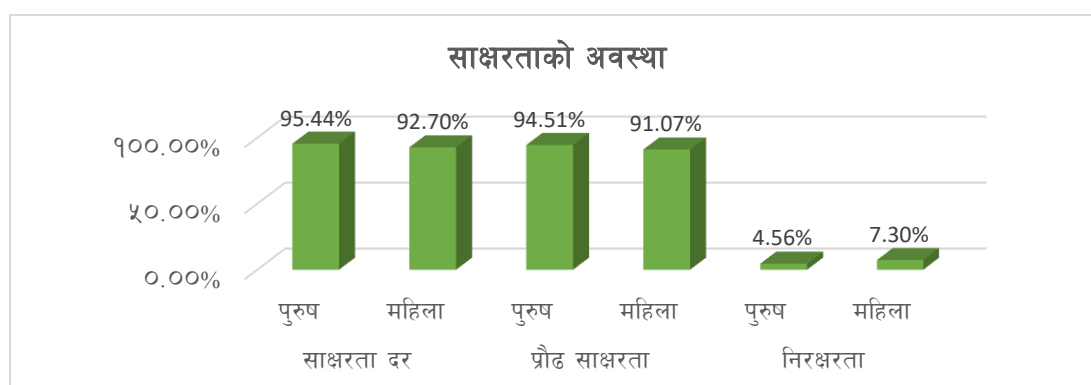
यस नगरपालिकाको साक्षरताको स्थिति हेर्दा ९४.०७ प्रतिशत साक्षरता रहेको देखिन्छ । जहाँ पुरुष साक्षरता ९५.४४ प्रतिशत र महिला साक्षरता ९२.७ प्रतिशत रहेको छ भने ५.९३ प्रतिशत निरक्षरता अभै कायम रहेको छ । यस क्षेत्रमा ९२.७९ प्रतिशत प्रौढ साक्षरता रहेको छन् । निरक्षरताको अवस्था हेर्दा पुरुषको तुलनामा महिलाहरू बढी निरक्षर रहेको देखिन्छ । हालको साक्षरता सम्बन्धी वडागत विवरण देहाय प्रस्तुत गरिएको छ ।

तालिका ६०: हालको साक्षरताको अवस्था (प्रतिशतमा)

वडा नं.	साक्षरता दर			प्रौढ साक्षरता			निरक्षरता		
	पुरुष	महिला	जम्मा	पुरुष	महिला	जम्मा	पुरुष	महिला	जम्मा
१	९२.४९	९१.४२	९१.९५	९१.४२	८९.८४	९०.६३	७.५१	८.५८	८.०५
२	९०.४२	९१.५९	९१.०१	८७.९१	८९.४२	८८.६६	९.५८	८.४१	८.९९
३	९७.२२	९६.७१	९६.९६	९७.३४	९६.३४	९६.८४	२.७८	३.२९	३.०४
४	९८.१९	९३.०८	९५.६४	९७.५५	९१.०१	९४.२८	१.८१	६.९२	४.३६
५	९३.४१	९२.१८	९२.८०	९१.१८	८९.८६	९०.५२	६.५९	७.८२	७.२०
६	९७.६०	९३.२४	९५.४२	९७.१२	९१.४४	९४.२८	२.४०	६.७६	४.५८
७	९६.०३	९३.२८	९४.६५	९५.०६	९१.४५	९३.२५	३.९७	६.७२	५.३५
८	९४.८१	९२.५९	९३.७०	९३.५२	९०.७४	९२.१३	५.१९	७.४१	६.३०
९	९७.७८	९४.६०	९६.१९	९७.३५	९२.९०	९५.१३	२.२२	५.४०	३.८१
१०	९४.७९	९२.०२	९३.४०	९३.७८	९०.२६	९२.०२	५.२१	७.९८	६.६०
११	९४.८७	९०.५४	९२.७०	९३.५४	८७.९१	९०.७३	५.१३	९.४६	७.३०
१२	९५.३१	९०.२६	९२.७८	९५.५८	९०.६६	९३.१२	४.६९	९.७४	७.२२
१३	९७.७९	९३.६२	९५.७०	९७.२७	९२.०२	९४.६५	२.२१	६.३८	४.३०
जम्मा	९५.४४	९२.७०	९४.०७	९४.५१	९१.०७	९२.७९	४.५६	७.३०	५.९३

स्रोत: घरपरिवार सर्वेक्षण, २०७६

#### मानचित्र: हालको साक्षरताको अवस्था



## ५.१.२ शैक्षिकस्तर अनुसार जनसंख्या विवरण

शैक्षिक स्तर अनुसार नगरपालिकाको जनसंख्या हेर्दा ७.७८ प्रतिशत पूर्व प्राथमिक, ३०.९७ प्रतिशत आधारभूत, ०.६१ प्रतिशत स्नातकोत्तर तथा ०.१३ प्रतिशत जनसंख्या प्राविधिक एसएलसी अध्ययन गरेको देखिन्छ। साथै १७.३१ प्रतिशत जनसंख्या साधारण लेखपढ गर्न जान्दछन्। शैक्षिक स्तर अनुसार वडागत विवरण देहाय बमोजिम रहेको छ।

तालिका ६१: शैक्षिकस्तर अनुसार जनसंख्या विवरण

वडा नं.	शैक्षिकस्तर अनुसार जनसंख्या										
	पूर्व प्राथमिक	आधारभूत	माध्यमिक	स्नातक	स्नातकोत्तर	एमफिल वा सो भन्दा माथि	प्राविधिक एसएलसी	साधारण लेखपढ	निरक्षर	कम उमेर	जम्मा
१	२६	६८९	३०३	२७	२	०	०	४५३	५८८	२१४	२३०२
२	६७६	२५०	२४५	५२	२०	७	४	९२०	७०६	३२८	३२०८
३	१६६	१४५३	६६५	८३	३७	०	०	७८१	१५२	४९८	३८३५
४	१८३	१३८०	६४९	१०७	३६	०	२६	४८२	२३४	३१८	३४१५
५	२८	१२२४	८७४	१४१	४७	०	७	८६	७९८	४३७	३६४२
६	१२२	१३१९	७६९	३७	१०	०	०	६१७	२८४	३००	३४५८
७	४००	५२०	२५१	५६	४	०	१	३३३	२३६	१८७	१९८८
८	४	१४९९	८५६	११४	१४	०	५	९६७	३९५	५२८	४४८२
९	१९१	१६४४	५६१	९६	११	०	०	६२९	१९१	३६६	३६८९
१०	४४०	५३६	१०३३	४५	७	१	१	८३८	४४८	२२५	३५७४
११	५१०	११४६	१२०३	१६४	४३	१९	१	५७६	५०९	३२८	४४९९
१२	५६४	८८६	४७८	५४	२३	२३	१३	३६८	३१२	३६१	३०८२
१३	२५३	१५३५	१०५३	१३०	२५	०	०	८७९	३१६	४३०	४६२१
जम्मा	३५६३	१४१८१	८९४०	११०६	२७९	५०	५८	७९२९	५१६९	४५२०	४५७९५

स्रोत: घरपरिवार सर्वेक्षण, २०७६

## ५.१.३ शैक्षिक संस्था सम्बन्धी विवरण

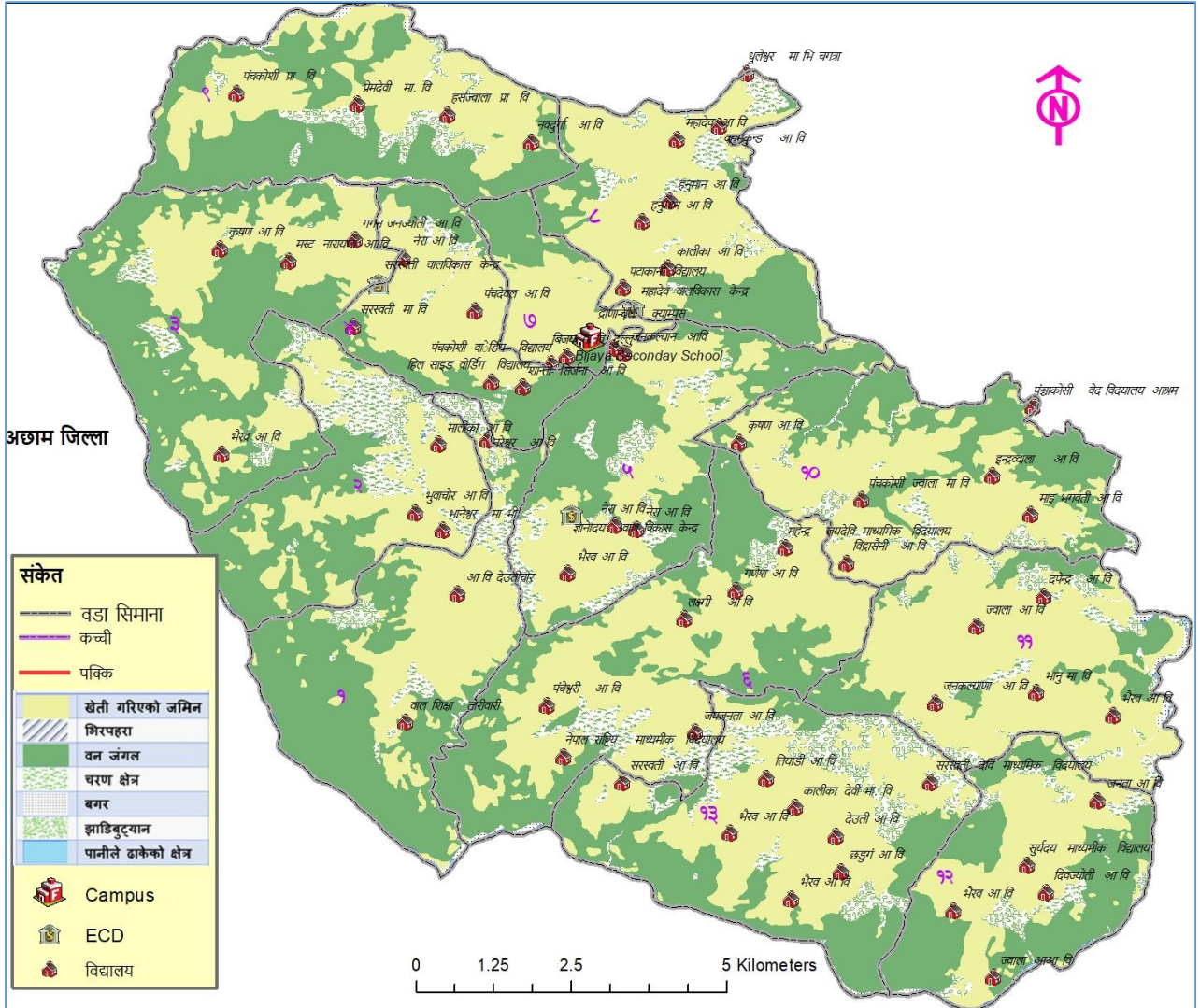
यस दुल्लु नगरपालिका क्षेत्रमा रहेका सामुदायिक विद्यालयहरूको तहगत संख्या देहाय बमोजिम रहेको छ।

तालिका ६२: शैक्षिक संस्था सम्बन्धी विवरण

विद्यालयको प्रकार	आधारभूत विद्यालय (१-८)	माध्यमिक विद्यालय (१-१२)	जम्मा	कैफियत
सामुदायिक	४०	१३	५३	
संस्थागत	७	०	७	
बालविकास केन्द्र	०	०	३	
जम्मा	४७	१३	६३	

स्रोत: संस्थागत सर्वेक्षण, २०७६

नक्शा ५.१.३: शैक्षिक संस्थाहरु



श्रोत: स्थानीय श्रोत नक्शांकन सर्वेक्षण २०७६, दुल्लु नगरपालिका

५.१.४ विद्यालयमा अध्ययन गरीरहेका तहगत छात्रछात्राको विवरण

नगरपालिका क्षेत्र भित्र रहेका कुल ६० विद्यालय तथा ३ बालविकास केन्द्रहरुमा अध्ययन गर्ने तहगत छात्रछात्राहरुको संख्या हेर्दा पूर्व प्राथमिक तहमा १५६०, आधारभूत तहमा ९८१२ र माध्यमिक तहमा २४९६ जना विद्यार्थीहरु रहेको पाइन्छ। विद्यालयगत विवरण **अनुसूची-३** मा उल्लेख गरिएको छ भने तहगत अध्ययन गर्ने छात्रछात्राहरुको विवरण देहाय बमोजिम रहेको छ।

तालिका ६३: विद्यालयमा अध्ययन गरीरहेका तहगत छात्रछात्राको विवरण

पूर्व प्राथमिक			आधारभूत (१-८)			माध्यमिक (९-१२)			जम्मा		
छात्रा	छात्र	जम्मा	छात्रा	छात्र	जम्मा	छात्रा	छात्र	जम्मा	छात्रा	छात्र	जम्मा
८४४	७१६	१५६०	५०४२	४७७०	९८१२	१४७४	१०२२	२४९६	७३६०	६५०८	१३८६८

श्रोत: संस्थागत सर्वेक्षण, २०७६

### ५.१.५ विद्यालयको भौतिक अवस्था

यहाँ रहेका विद्यालयहरूमा ३१ पक्की तथा २२७ कच्ची भवन रहेको देखिन्छ । यी भवनहरूमा कुल ६५७ कोठा संख्या रहेका छन् । यी विद्यालयहरूको विद्यालयगत भौतिक पूर्वाधार सम्बन्धी विवरण **अनुसूची-४** मा उल्लेख गरिएको छ भने समग्र विद्यालयको सारांश देहाय बमोजिम रहेको छ ।

तालिका ६४: विद्यालयको भौतिक अवस्था

भवन संख्या		कोठा संख्या	
पक्की	कच्ची	पक्की	कच्ची
३१	२२७	९२	५६५

स्रोत: संस्थागत सर्वेक्षण, २०७६

### ५.१.६ शिक्षक विवरण

नगरपालिका क्षेत्र भित्र रहेका विद्यालयहरूमा कुल १६६ स्वीकृत शिक्षक दरबन्दी रहेको देखिन्छ । स्वीकृत दरबन्दी मध्ये ३२३ शिक्षक र १४६ शिक्षिका गरी ४६९ जना कार्यरत रहेका छन् । यहाँका विद्यालयगत कार्यरत रहेका यस्ता शिक्षकहरूको स्वीकृत दरबन्दी, कार्यरत शिक्षक, महिला शिक्षक तथा विषयगत शिक्षक सम्बन्धी विवरण **अनुसूची-५** मा प्रस्तुत गरिएको छ भने सारांशगत विवरण देहाय बमोजिम रहेको छ ।

तालिका ६५: शिक्षक विवरण

स्वीकृत दरबन्दी संख्या	कार्यरत शिक्षक संख्या		महिला शिक्षक संख्या		विषयगत शिक्षक संख्या		
	शिक्षक	शिक्षिका	आधारभूत	माध्यामिक	गणित	विज्ञान	अंग्रेजी
१६६	३२३	१४६	१०२	१०	५८	४८	६६

स्रोत: संस्थागत सर्वेक्षण, २०७६

### ५.१.७ भर्ना दर, निरन्तरता दर, सिकाई उपलब्धी दर

गत वर्षको आँकडा अनुसार नगरपालिका भित्र रहेका विद्यालयहरूको तहगत खुद भर्ना दर, निरन्तरता दर, सिकाई उपलब्धी दर र उत्तिर्ण दर औषतमा देहाय बमोजिम रहेको छ भने विद्यालयगत विवरण **अनुसूची-६** मा प्रस्तुत गरिएको छ ।

तालिका ६६: भर्ना दर, निरन्तरता दर, सिकाई उपलब्धी दर

खुद भर्ना दर			निरन्तरता दर			सिकाई उपलब्धी दर			उत्तिर्ण दर		
पूर्व प्राथमिक	आधारभूत	माध्यामिक	पूर्व प्राथमिक	आधारभूत	माध्यामिक	कक्षा ८	कक्षा १०	कक्षा १२	कक्षा ८	कक्षा १०	कक्षा १२
८१.५२	८४.३७	८९.७१	७९.३०	८२.५३	८५.६२	७८.३८	७७.५८	८२.००	७३.३९	७६.७३	७९.६०

स्रोत: संस्थागत सर्वेक्षण, २०७६

### ५.१.८ आधारभूत शिक्षा पुरा गर्ने विद्यार्थी

गत शैक्षिक वर्ष विद्यालयहरूमा आधारभूत शिक्षा पुरा गर्ने विद्यार्थीहरूको जम्मा संख्या १५६६ जना रहेको देखिन्छ । त्यसैगरी आधारभूत तहमा १३६८० जना विद्यार्थी अध्ययनरत रहेका छन् । यस सम्बन्धी विद्यालयगत विवरण **अनुसूची-७** मा प्रस्तुत गरिएको छ भने सारांशगत विवरण देहाय बमोजिम रहेको छ ।

तालिका ६७: आधारभूत शिक्षा पुरा गर्ने विद्यार्थी

जम्मा विद्यार्थी		आधारभूत शिक्षा पुरा गर्ने विद्यार्थी	
छात्र	छात्रा	छात्र	छात्रा
६२६४	७४१६	८१२	७५४

स्रोत: संस्थागत सर्वेक्षण, २०७६

### ५.१.९ छात्रवृत्ति तथा दिवा खाजा पाउने विद्यार्थी विवरण

यस क्षेत्र भित्र रहेका विद्यालयहरूमा छात्रवृत्ति सुविधा, दिवा खाजा पाउने र कक्षा ९ मा प्राविधिक विषयमा भर्ना हुने विद्यार्थीहरूको स्थिति हेर्दा छात्रवृत्ति तथा अन्य सुविधा पाउने विद्यार्थी ७५१३ जना, दिवा खाजा खान पाउने विद्यार्थी १५६ जना र प्राविधिक विषयमा भर्ना हुने ९२ जना विद्यार्थी रहेका छन्। यस सम्बन्धी विद्यालयगत विवरण **अनुसूची-८** मा प्रस्तुत गरिएको छ भने सारांशगत विवरण देहाय बमोजिम रहेको छ।

तालिका ६८: छात्रवृत्ति तथा दिवा खाजा पाउने विद्यार्थी विवरण

छात्रवृत्ति वा अन्य सुविधा पाउने विद्यार्थी		दिवा खाजा खान पाउने विद्यार्थी		कक्षा ९ मा प्राविधिक विषयमा भर्ना हुने विद्यार्थी		विज्ञान विषयमा कक्षा ११ मा भर्ना हुने विद्यार्थी	
छात्र	छात्रा	छात्र	छात्रा	छात्र	छात्रा	छात्र	छात्रा
२७०५	४८०८	१५६	०	४६	४६	०	०

स्रोत: संस्थागत सर्वेक्षण, २०७६

### ५.१.१० शैक्षिक गुणस्तरसँग सम्बन्धित विशेष व्यवस्था

विद्यालयहरूमा शैक्षिक गुणस्तर कायम गर्न आवश्यक अपांग विद्यार्थी श्रोत कक्षा, CBEGRA कार्यान्वयन, एकीकृत पाठ्यक्रम, इन्टरनेट सुविधा र छुट्टै प्रधानाध्यापक दरबन्दीको स्थिति हेर्दा अपांग विद्यार्थी स्रोत कक्षा एउटा विद्यालयमा, एकीकृत पाठ्यक्रम ५७ वटा विद्यालयमा, CBEGRA कार्यान्वयन १२ वटा विद्यालयमा, इन्टरनेट सुविधा १८ वटा विद्यालयमा र छुट्टै प्रधानाध्यापकको दरबन्दी एउटा विद्यालयमा रहेको देखिन्छ। शैक्षिक गुणस्तरसँग सम्बन्धित विशेष व्यवस्था सम्बन्धी विद्यालयगत विवरण **अनुसूची-९** मा प्रस्तुत गरिएको छ।

### ५.१.११ बालमैत्री शिक्षा सम्बन्धी विवरण

विद्यालयहरूमा बालमैत्री शिक्षा कायम गर्न विद्यालय शान्ति क्षेत्र कार्यान्वयन, विद्यालय सुधार योजना अद्यावधिक, बाल क्लब गठन र बामैत्री शिक्षण विधिको प्रयोग जस्ता विषयहरूको उपलब्धताको स्थिति हेर्दा ६१ वटै विद्यालयमा विद्यालय शान्ति क्षेत्र कार्यान्वयन भएको तथा ६३ वटै विद्यालयमा विद्यालय सुधार योजना अद्यावधिक गर्ने गरेको, विद्यालयमा बाल क्लब गठन भएको र बामैत्री शिक्षण विधिको प्रयोग भएको देखिन्छ। यस सम्बन्धी विद्यालयगत विवरण **अनुसूची-१०** मा प्रस्तुत गरिएको छ।

### ५.१.१२ छात्रवृत्ति तथा लक्षित सुविधाको विवरण

विद्यालयहरूले हरेक शैक्षिक शत्रमा उपलब्ध गराउने छात्रवृत्तिको अवस्था हेर्दा दलित, अपाङ्ग, विपन्न र जेहेन्दार छात्रवृत्ति प्राप्त गर्ने विद्यार्थी संख्या ६९०४ जना रहेको छ। यस सम्बन्धी छात्रवृत्तिको किसिम अनुसार विद्यालयगत विवरण **अनुसूची-११** मा प्रस्तुत गरिएको छ भने सारांशगत विवरण देहाय बमोजिम रहेको छ।

तालिका ६९: छात्रवृत्ति तथा लक्षित सुविधाको विवरण

छात्रवृत्तिको किसिम अनुसार										
दलित		अपाङ्ग		छात्रा	विपन्न		जेहेन्दार		अन्य सुविधा	
छात्र	छात्रा	छात्र	छात्रा		छात्र	छात्रा	छात्र	छात्रा	छात्र	छात्रा
२००९	२१७३	१८९	२७	२२२९	५	२२	१२४	१०८	१८	०

स्रोत: संस्थागत सर्वेक्षण, २०७६

### ५.१.१३ क्याम्पस तथा विद्यार्थी विवरण

यस नगरपालिका क्षेत्रमा स्नातक तहको अध्यापन गराउने एउटा प्राविधिक र एउटा अप्राविधिक क्याम्पस रहेका छन्। यी शैक्षिक संस्थाहरूमा शिक्षा, व्यवस्थापन कृषि तथा भेटेरिनरी जस्ता संकाय तथा विधामा अध्यापन गराईन्छ भने यहाँ कुल ४५७ जना विद्यार्थी अध्ययन गर्ने गरेको देखिन्छ। यस सम्बन्धी शैक्षिक संस्था अनुसारको विवरण बमोजिम रहेको छ।



तालिका ७०: क्याम्पस तथा विद्यार्थी विवरण

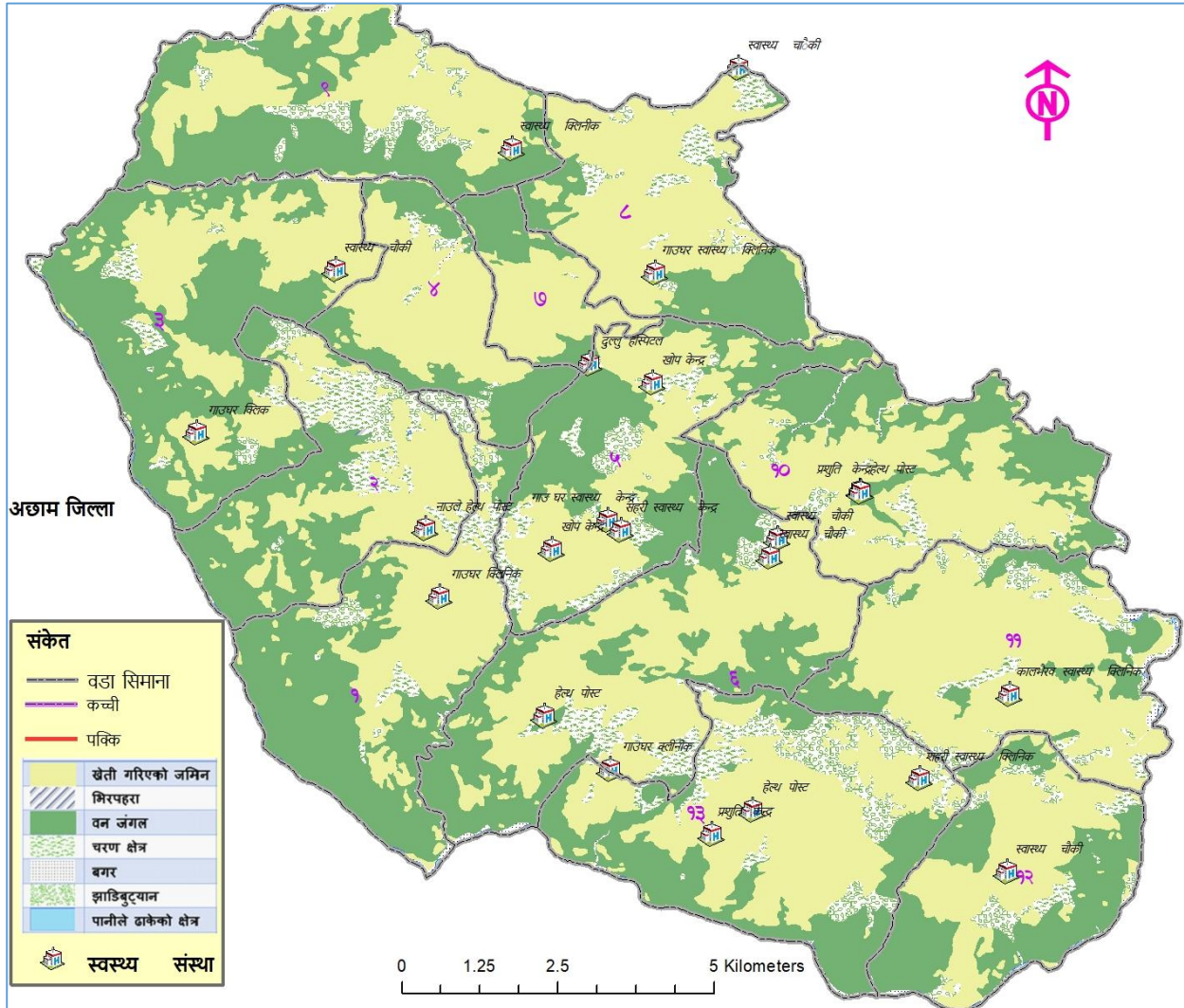
विद्यालय, कलेज र क्याम्पसको नाम	वार्ड नं.	संकाय	पढाई हुने तह	पढाई हुने प्रमुख विषयहरु	विद्यार्थी संख्या		
					छात्रा	छात्र	जम्मा
क. अप्राविधिक							
द्रोणाचल क्याम्पस, दुल्लु	७	शिक्षा, व्यवस्थापन	स्नातक	नेपाली, जनसंख्या, गणित, अंग्रेजी, राजनीति	१८९	१९४	३८३
ख. प्राविधिक							
दुल्लु टेक्निकल कलेज	५	कृषि, भेटेरिनरी	टि.एस.एलसी	वाली विज्ञान, कृषि प्रसार	३४	४०	७४
<b>जम्मा</b>					<b>२२३</b>	<b>२३४</b>	<b>४५७</b>

स्रोत: संस्थागत सर्वेक्षण, २०७६

## ५.२ स्वास्थ्य तथा पोषण

यस शिर्षकमा नगरपालिकाको स्वास्थ्य अवस्था र विवरणको बारेमा प्रस्तुत गरिएको छ।

नक्शा ५.२: स्वास्थ्य सेवाको वितरण र सेवा प्रवाह



श्रोत: स्थानीय श्रोत नक्शांकन सर्वेक्षण २०७६, दुल्लु नगरपालिका

## ५.२.१ स्वास्थ्य संस्था तथा स्वास्थ्य सेवाको विवरण

नगरपालिका भित्र ९ वटा स्वास्थ्य चौकी, २ वटा अस्पताल, एउटा आँदा उपचार केन्द्र, एउटा आयुर्वेद औषधालय, एउटा औषधी पसल र एउटा शहरी स्वास्थ्य केन्द्र रहेका छन् । यी संस्थाहरूमा कूल ७५ स्वास्थ्यकर्मीको स्विकृत दरबन्दी रहेकोमा ८४ जना कार्यरत रहेको देखिन्छ । यहाँका सबै स्वास्थ्य संस्थाहरूमा परिवार नियोजन र खोप सेवा उपलब्ध रहेको पाइन्छ । स्वास्थ्य संस्थामा कार्यरत जनशक्ति र सेवा सम्बन्धी विवरण देहाय बमोजिम रहेको छ ।

तालिका ७१: स्वास्थ्य संस्था तथा स्वास्थ्य सेवाको विवरण

स्वास्थ्य संस्थाको नाम र ठेगाना	वडा नम्बर	स्वास्थ्यकर्मी		शैया संख्या	उपलब्ध सेवा तथा सुविधा									
		स्विकृत दरबन्दी	कार्यरत		प्रसुती सेवा	ल्याव	क्लिनिक	एक्सरे	परिवार नियोजन	खोप सेवा	एससिटि	परामर्श सेवा	सुरक्षित मातृत्व	रक्त सञ्चार
नाउले कटुवा स्वास्थ्य चौकी	२	५	१	०	छ	छैन	छैन	छैन	छ	छ	छैन	छैन	छ	छैन
नेपा स्वास्थ्य चौकी	३	६	६	०	छ	छैन	छ	छैन	छ	छ	छैन	छ	छ	छैन
सामुदायिक आँखा उपचार केन्द्र	५	२	२	०	छैन	छैन	छैन	छैन	छैन	छैन	छैन	छ	छैन	छैन
दुल्लु अस्पताल	५	२१	१५	१५	छ	छ	छ	छ	छ	छ	छैन	छ	छ	छैन
छिउडी पुसाकोट स्वास्थ्य चौकी	६	६	५	०	छ	छैन	छैन	छैन	छ	छ	छैन	छ	छ	छैन
शहरी स्वास्थ्य केन्द्र	६	३	२	०	छैन	छैन	छैन	छैन	छ	छ	छैन	छ	छैन	छैन
दुल्लु आयुर्वेद औषधालय	७	४	४	०	छैन	छैन	छैन	छैन	छैन	छैन	छैन	छ	छैन	छैन
आशाराम हस्पिटल	७	०	२०	०	छैन	छ	छ	छ	छैन	छैन	छैन	छ	छैन	छैन
थापा मेडिकल हल	७	०	०	०	छ	छ	छ	छ	छ	छ	छैन	छ	छैन	छैन
बडालम्जी स्वास्थ्य चौकी	८	५	३	०	छ	छैन	छैन	छैन	छ	छ	छैन	छ	छ	छैन
पादुका स्वास्थ्य चौकी	९	६	६	०	छ	छैन	छैन	छैन	छ	छ	छैन	छ	छ	छैन
गमौडी स्वास्थ्य चौकी	१०	५	५	०	छ	छैन	छैन	छैन	छ	छ	छैन	छ	छ	छैन
कालभैरव स्वास्थ्य चौकी	११	०	३	०	छ	छैन	छैन	छैन	छ	छ	छैन	छ	छ	छैन
गौरी स्वास्थ्य चौकी	१२	६	६	०	छ	छैन	छैन	छैन	छ	छ	छैन	छ	छ	छैन
मालिका स्वास्थ्य चौकी	१३	६	६	०	छ	छैन	छैन	छैन	छ	छ	छैन	छ	छ	छैन
<b>जम्मा</b>		<b>७५</b>	<b>८४</b>	<b>१५</b>										

स्रोत: संस्थागत सर्वेक्षण, २०७६

## ५.२.२ स्वास्थ्य संस्थामा उपलब्ध स्वास्थ्यकर्मी र अन्य जनशक्ति विवरण

यहाँ रहेका स्वास्थ्य संस्थाहरूमा विभिन्न सेवा तथा श्रेणीमा कार्यरत चिकित्सक, स्वास्थ्यकर्मी र अन्य जनशक्ति गरी जम्मा १७५ जना रहेका छन्। स्वास्थ्य संस्थामा कार्यरत जनशक्ति सम्बन्धी विवरण देहाय बमोजिम रहेको छ।

तालिका ७२: स्वास्थ्य संस्थामा उपलब्ध स्वास्थ्यकर्मी र अन्य जनशक्ति विवरण

स्वास्थ्य संस्थाको नाम र ठेगाना	वडा नम्बर	कार्यरत स्वास्थ्यकर्मीको संख्या							
		विशेषज्ञ चिकित्सक	सामान्य चिकित्सक	हे.अ.	नर्स	अहेव	अनमी	ल्याव टेक्सिसियन	अन्य
नाउले कटुवा स्वास्थ्य चौकी	२	०	१	१	०	२	२	०	७
नेपा स्वास्थ्य चौकी	३	०	१	१	०	१	३	०	१
सामुदायिक आँखा उपचार केन्द्र	५	१	०	०	०	०	०	०	१
दुल्लु अस्पताल	५	०	४	२	०	४	५	०	९
छिउडी पुसाकोट स्वास्थ्य चौकी	६	०	१	१	०	०	१	०	३
शहरी स्वास्थ्य केन्द्र	६	०	०	१	०	२	२	०	६
दुल्लु आयुर्वेद औषधालय	७	०	२	०	०	०	०	०	६
आशाराम हस्पिटल	७	३	४	१	०	३	३	२	१०
थापा मेडिकल हल	७	२	१	०	०	१	२	१	६
बडालम्जी स्वास्थ्य चौकी	८	०	०	१	०	२	३	०	७
पादुका स्वास्थ्य चौकी	९	०	०	१	०	२	३	०	१
गमौडी स्वास्थ्य चौकी	१०	०	१	१	०	२	३	०	७
कालभैरव स्वास्थ्य चौकी	११	०	१	०	०	०	२	०	५
गौरी स्वास्थ्य चौकी	१२	०	०	१	०	२	४	०	२
मालिका स्वास्थ्य चौकी	१३	०	१	१	०	२	४	०	६
<b>जम्मा</b>		<b>६</b>	<b>१७</b>	<b>१२</b>	<b>०</b>	<b>२३</b>	<b>३७</b>	<b>३</b>	<b>७७</b>

स्रोत: संस्थागत सर्वेक्षण, २०७६

## ५.२.३ खोप तथा पोषण सम्बन्धी विवरण

नगरपालिका क्षेत्र भित्र रहेका स्वास्थ्य संस्था तथा खोप केन्द्रहरूबाट खोप लिने बालबालिकाको संख्या ७२९१ रहेको छ। ५ वर्ष मुनीका २८८० बालबालिकाहरूमा बृद्धी अनुगमन गरिएकोमा ३६ जना कुपोषित रहेको देखिन्छ। यस सम्बन्धी वडागत विवरण देहायको तालिकामा प्रस्तुत गरिएको छ।

तालिका ७३: खोप तथा पोषण सम्बन्धी विवरण

वडा नम्बर	बालबालिका संख्या			खोप लिने बालबालिका संख्या					५ वर्ष मुनीका बालबालिका	
	१ वर्ष मुनीका	२ वर्ष मुनीका	५ वर्ष मुनी	विसिजि	पेण्टाभ्या लेण्ट	पोलियो तेश्रो	दादुरा /रुबेला	जापानिज इन्सफलाइटिस (जे.ई.)	बृद्धी अनुगमन गरिएका	बृद्धी अनुगमन गरिएका मध्ये कुपोषित
२	३९९	५७८	२३७	२७८	२८०	३०२	४०३	०	४०५	०
३	१३९	२३५	५४५	१३०	४१५	४१५	१२०	२४०	१२०	१५
५	१०९	९९	४७२	९६	१११	१११	९०	१०२	७६	२
६	५८	९३	४४९	१२४	१२३	११०	१०६	१४२	१४०	०
८	२४५	१९३	१३६	२३	४५	६५	७७	१२	१७	२

वडा नम्बर	बालबालिका संख्या			खोप लिने बालबालिका संख्या					५ बर्ष मुनीका बालबालिका	
	१ बर्ष मुनीका	२ बर्ष मुनीका	५ बर्ष मुनी	विसिजि	पेण्टाभ्या लेण्ट	पोलियो तेश्रो	दादुरा /रुबेला	जापानिज इन्सफलाइटिस (जे.ई.)	बृद्धी अनुगमन गरिएका	बृद्धी अनुगमन गरिएका मध्ये कुषोषित
९	१८१	३६४	३९०	११२	०	११७	२०६	३५६	९४	१७
१०	३५५	९३	१५	६८	६२	६६	९४	३५४	४५	०
११	१३०	१४८	१५२	४२	३८	५५	५९	१८८	४२	०
१२	६१	६२	२९७	५७	५४	५४	४८	५५०	४४	०
१३	१३२	१४३	१८७	१४४	१२२	१८८	१४३	१९४	१४३	०
जम्मा	१८०९	२००८	२८८०	१०७४	१२५०	१४८३	१३४६	२१३८	११२६	३६

स्रोत: संस्थागत सर्वेक्षण, २०७६

### ५.२.४ सुरक्षित मातृत्व सम्बन्धी विवरण

सुरक्षित मातृत्वको लागि आवश्यक खोप सेवा, गर्भावस्थाको जाँच र सुरक्षित प्रसुती जस्ता सूचकलाई आधार मान्दा यस नगरपालिका अन्तरगत रहेका स्वास्थ्य संस्थाहरुमा गत वर्ष अर्थात २०७५ सालमा ९९७जना महिला गर्भवती/प्रसुती सेवा लिएका थिए। जसमध्ये ८३८ जना स्वास्थ्य संस्थामा र ३७ जना स्वास्थ्यकर्मीको अनुपस्थितिमा घरमै प्रसुती भएको देखिन्छ। यस सम्बन्धी विवरण देहाय बमोजिम रहेको छ।

तालिका ७४: सुरक्षित मातृत्व सम्बन्धी विवरण

वडा नम्बर	गत बर्षको गर्भवती/प्रसुती भएका महिला संख्या	टि.टि. खोप लिने गर्भवती		गर्भावस्थाको ४ पटक जाँच गराउने गर्भवती संख्या	प्रसुती भएको आधारमा गर्भवतीको संख्या		
		टी.टी. १ (पहिलो जाँचमा)	टी.टी. २ (पहिलो खोप लिएको एक महिना पछि)		स्वास्थ्य संस्थामा	दक्ष स्वास्थ्यकर्मीको सहयोगमा घरमा	स्वास्थ्यकर्मीको अनुपस्थितिमा घरमा
१	०	०	०	०	०	०	०
२	५५	५५	४७८	४४	५५	३३	०
३	१११	११२	५०	१२५	८८	३३	०
५	२५२	४५	३०	१०१	२५२	०	०
६	२१	९८	९१	४१	२१	०	०
८	१३९	१३९	१०४	१०४	१०४	०	०
९	१३७	८१	६०	५९	५२	४८	३७
१०	५२	४६	१४	४४	३६	०	०
११	७८	७८	१२५	६०	७८	०	०
१२	४८	२१	२६	४४	४८	०	०
१३	१०४	५४	२२	६६	१०४	०	०
जम्मा	९९७	७२९	१०००	६८८	८३८	११४	३७

स्रोत: संस्थागत सर्वेक्षण, २०७६

### ५.२.५ मातृशिशु सुरक्षा र परिवार नियोजनको अवस्था

मातृशिशु सुरक्षाको अवस्था हेर्दा गतवर्षको आँकडा अनुसार ८७२ जिवित शिशुको जन्म भएको देखिन्छ। त्यसैगरी प्रजनन उमेर समूहका महिलाहरु ९२७८ जना रहेका थिए। यस नगरपालिका क्षेत्रभित्र महिलाले भन्दा बढी पुरुषले परिवार नियोजनको अस्थायी साधन प्रयोग गर्ने गरेको पाइन्छ भने यस क्षेत्रमा कूल १७४ जना महिला स्वास्थ्य स्वयं सेविका रहेका छन्। यस सम्बन्धी विवरण देहाय बमोजिम रहेको छ।

तालिका ७५: मातृशिशु सुरक्षा र परिवार नियोजनको अवस्था

वडा नम्बर	गर्भावस्था/प्रसूती अवस्था/सुत्केरी पछिको ६ हप्ता भित्र मृत्यु भएका महिला	जीवित नवजात शिशु संख्या	मृत जन्म नवजात शिशु	जन्मेको २८ दिनभित्र मृत्यु भएका नवजात शिशु	१५-४८ वर्षका महिलाको संख्या	परिवार नियोजनको साधन प्रयोग गर्ने				महिला स्वास्थ्य स्वयंसेविका संख्या
						महिला		पुरुष		
						स्थायी	अस्थायी	स्थायी	अस्थायी	
२	०	०	५५	०	८१५	४	१३८	३०	५०३	२०
३	०	९२	२	२	२११	०	११०	०	६०	११
५	०	२५२	०	०	११८५	०	१३६	०	९३६५	१३
६	०	२१	०	०	३१४१	०	१११	०	०	५५
७	०	०	०	०	०	०	०	०	०	०
८	०	१०५	०	०	१५१	०	१३०	०	३८	१५
९	०	१३६	१	१	१३७	०	४७४	०	४०	८
१०	०	३६	०	०	३६	०	४५३	०	१६५	११
११	०	७८	०	०	२५००	१२	२३७	३५	२०	१३
१२	०	४८	०	०	९०४	०	९८	०	२८	१०
१३	०	१०४	०	०	१९८	०	१९२	०	४२०	१८
जम्मा	०	८७२	५८	३	९२७८	१६	२०७९	६५	१०६३९	१७४

स्रोत: संस्थागत सर्वेक्षण, २०७६

## ५.२.६ नगरपालिका भित्र देखा परेका प्रमुख रोगहरु र तिनको उपचार सम्बन्धी विवरण

नगरपालिका भित्र देखा पर्ने प्रमुख रोगहरु र तिनको उपचारको अवस्था हेर्दा सबैभन्दा बढी ग्यास्ट्रिकका विरामी स्वास्थ्य चौकीमा स्वास्थ्य उपचारका लागि आउने गरेको देखिन्छ। रोगबाट प्रभावित, उपचार हुने, फलोअप गरिएका र रेफर गरिएकाको संख्या देहाय बमोजिम रहेको छ।

तालिका ७६: नगरपालिका भित्र देखा परेका प्रमुख रोगहरु र तिनको उपचार सम्बन्धी विवरण

क्र.सं.	रोगको नाम	रोगी/विरामी संख्या	उपचार भएको संख्या	फलोअप गरिएको संख्या	रेफर गरिएको संख्या	मृत्यु भएको संख्या
१	निमोनिया	१५६५	१५६५	८५१	०	०
२	भाडा पखाला	१४९३	१४९३	११५३	०	०
३	मलेरिया	०	०	०	०	०
४	कालाजार	०	०	०	०	०
५	क्षय रोग (टिबी)	४१	४०	३१	०	०
६	कुष्ठ रोग					०
७	रक्तचाप	७६	७६	५३	८	०
८	मुटु रोग	२	२	०	२	०
९	ग्यास्ट्रिक/अल्सर	३३४१	३३४१	१२७४	०	०
१०	पक्षघात	०	०	०	०	०
११	एचआइभि एड्स	०	०	०	०	०
१२	क्यान्सर	०	०	०	०	०
१३	मधुमेह (चिनी रोग)	८	८	५	०	०
१४	दम (स्वासप्रश्वास)	५१५	५१५	३६१	०	०
१५	प्रसूतीजन्य रोग	५०५	५०५	२९४	२	०
१६	अन्य .....	१००००	१००००	२२७	०	०
जम्मा		१७५४६	१७५४५	४२४९	१२	०

## ५.२.७ मृत्यु हुने कारण सम्बन्धी विवरण

गत १ वर्षमा मृत्यु हुनेहरूमा २१ महिला र ४० जना पुरुष गरी कुल ६१ जना रहेका छन्। यी मध्ये सबैभन्दा बढी नसर्ने रोगका कारण ३२ जनाको मृत्यु भएको देखिन्छ। मानवीय गतिविधी तथा रहनसहनसँग सम्बन्ध राख्ने महामारी तथा दुर्घटनाका कारणले मानवीय क्षतीका रूपमा १५ जनाको मृत्यु भएको देखिन्छ। विभिन्न कारण अनुसार मृत्यु हुनेहरूको विवरण देहाय बमोजिम रहेको छ।

तालिका ७७: मृत्यु हुने कारण सम्बन्धी विवरण

वडा नम्बर	महामारी/सर्ने रोग		सर्ने रोग		नसर्ने रोग		दुर्घटना		जम्मा	
	पुरुष	महिला	पुरुष	महिला	पुरुष	महिला	पुरुष	महिला	पुरुष	महिला
१	०	०	४	१	०	१	३	०	७	२
२	०	१	०	१	१	०	०	०	१	२
३	०	०	०	०	२	०	२	०	४	०
४	०	०	०	०	०	२	०	०	०	२
५	०	०	१	०	०	०	०	०	१	०
६	०	०	०	०	१	२	०	०	१	२
७	०	०	०	०	०	०	०	०	०	०
८	०	०	१	०	१	०	२	०	४	०
९	०	०	०	०	०	०	०	०	०	०
१०	०	०	०	०	२	०	०	०	२	०
११	०	१	०	१	३	५	१	०	४	७
१२	०	०	१	०	५	०	२	०	८	०
१३	०	०	१	३	६	१	१	२	८	६
जम्मा	०	२	८	६	२१	११	११	२	४०	२१

स्रोत: घरपरिवार सर्वेक्षण, २०७६

## ५.२.८ परिवारका सदस्यहरूको स्वास्थ्य अवस्था

यस नगरपालिकाको जनसंख्यालाई स्वास्थ्य अवस्थाका आधारमा हेर्दा कूल जनसंख्या मध्ये १६२ जना अर्थात् ०.४ प्रतिशत दीर्घरोगी, ५६१५ सामान्य रोगी र ४००१८ जना स्वस्थ रहेका छन्। संख्यात्मक रूपमा हेर्दा दीर्घ रोगीहरूको संख्या बढी रहेको देख्न सकिन्छ। यस सम्बन्धी वडागत विवरण देहाय बमोजिम रहेको छ।

तालिका ७८: परिवारका सदस्यहरूको स्वास्थ्य अवस्था

वडा नम्बर	स्वास्थ्य अवस्था अनुसार जनसंख्या			
	स्वस्थ	सामान्य रोगी	दीर्घ रोगी	जम्मा
१	२१९९	१०१	२	२३०२
२	३५	३१७२	१	३२०८
३	३७६४	६३	८	३८३५
४	३२१९	१६९	२७	३४१५
५	३२०७	४३२	३	३६४२
६	३३९०	४६	२२	३४५८
७	१९४३	३७	८	१९८८
८	४४१४	६६	२	४४८२
९	३६२६	२३	४०	३६८९

वडा नम्बर	स्वास्थ्य अवस्था अनुसार जनसंख्या			
	स्वस्थ	सामान्य रोगी	दीर्घ रोगी	जम्मा
१०	३५६०	६	८	३५७४
११	३१६३	१३१७	१९	४४९९
१२	२९२३	१४४	१५	३०८२
१३	४५७५	३९	७	४६२१
जम्मा	४००१८	५६१५	१६२	४५७९५

स्रोत: घरपरिवार सर्वेक्षण, २०७६

## ५.२.९जीवन बिमा सम्बन्धी विवरण

यस नगरपालिका क्षेत्र भित्र बसोबास गर्ने घरपरिवारलाई बिमा लेखका आधारमा हेर्दा कुल घरपरिवार मध्ये ३४.३८ प्रतिशत घरपरिवारले जीवन बिमा, २ घरपरिवारले स्वास्थ्य बिमा र ६ घरपरिवारले अन्य बिमा गरेका छन्। समग्रमा बिमा गर्ने घरपरिवारको संख्या न्यून देखिन्छ भने स्वास्थ्य बिमा गर्ने घरपरिवार भन्दा कम रहेको छ। यस सम्बन्धी वडागत विवरण देहाय बमोजिम प्रस्तुत गरिएको छ।

तालिका ७९: जीवन बिमा सम्बन्धी विवरण

वडा नं.	बिमा सम्बन्धी पारिवारिक विवरण				
	जीवन बिमा	स्वास्थ्य बिमा	अन्य बिमा	बिमा नगरेका	जम्मा
१	१६	०	०	५२०	५३६
२	११०	०	०	४४६	५५६
३	१२५	१	०	५९७	७२३
४	१४७	०	२	५२२	६७१
५	५६	०	०	६२०	६७६
६	३२	०	०	७२९	७६१
७	३२	०	०	३५१	३८३
८	१६३	०	०	७०८	८७१
९	२४	०	०	७२५	७४९
१०	१	०	०	६९२	६९३
११	१२१	०	१	८५०	९७२
१२	५६	१	१	५०७	५६५
१३	२२	०	२	७८६	८१०
जम्मा	९०५	२	६	८०५३	८९६६

स्रोत: घरपरिवार सर्वेक्षण, २०७६

## ५.२.१०बिरामी हुँदा पहिलो स्वास्थ्य परामर्शका आधारमा घरपरिवार विवरण

यस नगरपालिका क्षेत्रमा बसोबास गर्नेहरू बिरामी हुँदा प्रथम स्वास्थ्य परामर्शका लागि धामी भाँकी, औषधी पसल, स्वास्थ्य चौकी, अस्पताल, बैद्य लगायतका स्थानमा जाने गरेका छन्। स्वास्थ्य परामर्शका लागि सबैभन्दा बढी स्वास्थ्य चौकीमा ५४८१ र त्यसपछि अस्पताल पसल २१३६ घरपरिवार जाने गर्दछन्। यस नगरपालिकामा स्वास्थ्य संस्थाका अलावा परम्परागत स्वास्थ्य उपचार अझै कायम रहेको देखिन्छ। यस सम्बन्धी वडागत विवरण देहाय बमोजिम प्रस्तुत गरिएको छ।

तालिका ८०: बिरामी हुँदा पहिलो स्वास्थ्य परामर्शका आधारमा घरपरिवार विवरण

वडा नम्बर	बिरामी हुँदा पहिलो स्वास्थ्य परामर्शका आधारमा घरपरिवार संख्या						
	धामी भाँकी	औषधी पसल	स्वास्थ्य चौकी	अस्पताल	बैद्य	अन्य	जम्मा
१	२	६७	४६३	४	०	०	५३६
२	२	०	८	५४६	०	०	५५६
३	१२	१६	६७१	२३	०	१	७२३
४	०	३६६	२८३	२२	०	०	६७१
५	०	३	६६९	४	०	०	६७६
६	६३	२८४	३८७	१६	५	६	७६१
७	२	१४०	५५	१८६	०	०	३८३
८	०	०	६	८६५	०	०	८७१
९	१५	४०	६६५	२९	०	०	७४९
१०	१८	२८	६३०	११	२	४	६९३
११	०	७८	७९९	९४	०	१	९७२
१२	२२	१७	२१९	३०७	०	०	५६५
१३	१९	१३४	६२६	२९	२	०	८१०
<b>जम्मा</b>	<b>१५५</b>	<b>११७३</b>	<b>५४८१</b>	<b>२१३६</b>	<b>९</b>	<b>१२</b>	<b>८९६६</b>

स्रोत: घरपरिवार सर्वेक्षण, २०७६

## ५.२.११ स्वास्थ्य संस्थामा पहुँचको अवस्था

यस नगरपालिकामा रहेका घरपरिवारलाई स्वास्थ्य संस्थामा पहुँचको आधारमा हेर्दा सबैभन्दा धेरै २८.६ प्रतिशत घरपरिवारलाई स्वास्थ्य संस्था सम्म पुग्न ३० समय लाग्ने गर्दछन्। त्यसैगरी ८.२ प्रतिशत घरपरिवार स्वास्थ्य संस्थाबाट १५ मिनेटको दुरीमा बसोबास गर्दछन् भने २८.३ प्रतिशत घरपरिवारलाई स्वास्थ्य संस्था सम्म पुग्न २ घण्टा वा सोभन्दा बढीको दुरीमा बसोबास गर्दछन्। यस सम्बन्धी वडागत विवरण देहाय बमोजिम प्रस्तुत गरिएको छ।

तालिका ८१: स्वास्थ्य संस्थामा पहुँचको अवस्था

वडा नम्बर	स्वास्थ्य संस्था पुग्न लाग्ने समयका आधारमा घरपरिवार संख्या				
	१५ मिनेट भन्दा कम	३० मिनेट सम्म	१ घण्टा	२ घण्टा वा सो भन्दा बढी	जम्मा
१	५१	६९	२७३	१४३	५३६
२	१०	११	१२९	४०६	५५६
३	१६३	३४२	१७०	४८	७२३
४	९२	३०१	२१३	६५	६७१
५	२	१२५	३७८	१७१	६७६
६	२५	१२९	२५४	३५३	७६१
७	३५	३३८	९	१	३८३
८	०	३१	८१२	२८	८७१
९	१०	२४१	२३७	२६१	७४९
१०	६	५	३२	६५०	६९३
११	१३९	४७०	२२०	१४३	९७२
१२	३९	३३९	९९	८८	५६५
१३	१६३	१६७	३०३	१७७	८१०
<b>जम्मा</b>	<b>७३५</b>	<b>२५६८</b>	<b>३१२९</b>	<b>२५३४</b>	<b>८९६६</b>

स्रोत: घरपरिवार सर्वेक्षण, २०७६



## ५.२.१२ परिवार नियोजनको साधन प्रयोगको अवस्था

नगरपालिकामा अन्तरगत रहेका जनसंख्या मध्ये बवाहित २२५३३ जना मध्ये ४.११ प्रतिशतले स्थायी रूपमा परिवार नियोजन गरेका छन् । त्यसैगरी ३८.६५ प्रतिशतले अस्थायी साधन प्रयोग गर्दछन् भने ५७.२४ प्रतिशतले कुनै पनि परिवार नियोजनको साधन प्रयोग गर्ने गरेका छैनन् । परिवार नियोजनको साधन प्रयोगका आधारमा वडागत विवरण देहाय बमोजिम रहेको छ ।

तालिका २: परिवार नियोजनको साधन प्रयोगको अवस्था

वडा नं.	परिवार नियोजनको साधन प्रयोगको अवस्था			
	स्थायी	अस्थायी	प्रयोग नगर्ने	जम्मा
१	९	११७	१०२८	११५४
२	२५	७२०	८५३	१५९८
३	१०३	११७७	४२४	१७०४
४	२५	५८८	१०४०	१६५३
५	४	७४१	९६७	१७१२
६	१८९	८०८	८३१	१८२८
७	४३	६३२	३२१	९९६
८	६७	२०५८	५२	२१७७
९	४५	५२	१६६५	१७६२
१०	३९	५९२	११८८	१८१९
११	२२८	२६९	१८०४	२३०१
१२	१३१	१८८	१२४१	१५६०
१३	१८	७६७	१४८४	२२६९
जम्मा	९२६	८७०९	१२८९८	२२५३३

श्रोत: घरपरिवार सर्वेक्षण, २०७६

## ५.२.१३ नून प्रयोग सम्बन्धी विवरण

नगर क्षेत्रमा ७६.०५ प्रतिशत घरपरिवारले आयोडिन युक्त नूनको प्रयोग गर्ने गर्दछन् भने २३.९५ प्रतिशत घरपरिवारले भने खुल्ला तथा ढिक्का नूनको प्रयोग गर्ने गरेको देखिन्छ । यस सम्बन्धी वडागत विवरण देहाय बमोजिम प्रस्तुत गरिएको छ ।

तालिका ३: नून प्रयोग सम्बन्धी विवरण

वडा नम्बर	नूनको प्रयोग अनुसार घरपरिवार संख्या			जम्मा
	आयोडिन युक्त नून प्रयोग गर्ने	खुल्ला नून प्रयोग गर्ने	ढिक्का नून प्रयोग गर्ने	
१	५३५	१	०	५३६
२	३०७	४	२४५	५५६
३	६३०	१४	७९	७२३
४	६७१	०	०	६७१
५	५६७	०	१०९	६७६
६	६९७	७	५७	७६१
७	१८९	०	१९४	३८३
८	४१८	०	४५३	८७१
९	३७३	२२	३५४	७४९
१०	६४८	२४	२१	६९३
११	७८५	०	१८७	९७२

वडा नम्बर	नूनको प्रयोग अनुसार घरपरिवार संख्या			
	आयोडिन युक्त नून प्रयोग गर्ने	खुल्ला नून प्रयोग गर्ने	ढिक्का नून प्रयोग गर्ने	जम्मा
१२	४५८	५	१०२	५६५
१३	५४१	०	२६९	८१०
जम्मा	६८१९	७७	२०७०	८९६६
प्रतिशत	७६.०५	०.८६	२३.०९	१००

श्रोत: घरपरिवार सर्वेक्षण, २०७६

## ५.३ खानेपानी तथा सरसफाई

### ५.३.१ खानेपानीको श्रोतको आधारमा घरपरिवार

नगरपालिका क्षेत्रमा रहेका ८९६६ घरपरिवार मध्ये सबै भन्दा उच्च ६९.३१ प्रतिशत घरपरिवारले सार्वजनिक धाराको पानी उपयोग गर्दछन् भने २.८६ प्रतिशत अर्थात् २५६ घरपरिवारले निजी रुपमा प्रयोग गर्न मिल्ने गरी घरमै धाराको पानी उपलब्ध भएको देखिन्छ। खानेपानीको स्रोतका रुपमा अझै पनि इनार, मूल तथा नदी वा खोलाको उपयोग हुँदै आएको छ। खानेपानीको स्रोत अनुसार वडागत घरपरिवार विवरण देहाय बमोजिम रहेको छ।

तालिका ८४: खानेपानीको स्रोतको आधारमा घरपरिवार

वडा नं.	खानेपानीको श्रोत अनुसार घरपरिवार संख्या							
	घरमै पाइप धारा	सार्वजनिक धारा	दुधवेल्	ढाकिएको इनार	नढाकिएको इनार	मूलको पानी	नदी खोला	जम्मा
१	८	५२७	०	०	०	०	१	५३६
२	१	५५५	०	०	०	०	०	५५६
३	८	७०८	२	०	०	५	०	७२३
४	३९	६३१	०	०	०	१	०	६७१
५	७९	५२६	०	०	०	७१	०	६७६
६	३०	६६४	५	३	०	५४	५	७६१
७	४	३८	०	१	०	३४०	०	३८३
८	०	८४	०	०	९४	६९३	०	८७१
९	०	४४१	०	१	०	३०७	०	७४९
१०	५	३४०	०	३	११	३३४	०	६९३
११	२८	८३९	१	७८	२२	४	०	९७२
१२	३	१५९	०	०	०	३९९	४	५६५
१३	५१	७०२	१	१	१	५४	०	८१०
जम्मा	२५६	६२१४	९	८७	१२८	२२६२	१०	८९६६
प्रतिशत	२.८६	६९.३१	०.१०	०.९७	१.४३	२५.२३	०.११	१००.००

श्रोत: घरपरिवार सर्वेक्षण, २०७६

### ५.३.२ शौचालय प्रयोगको अवस्था

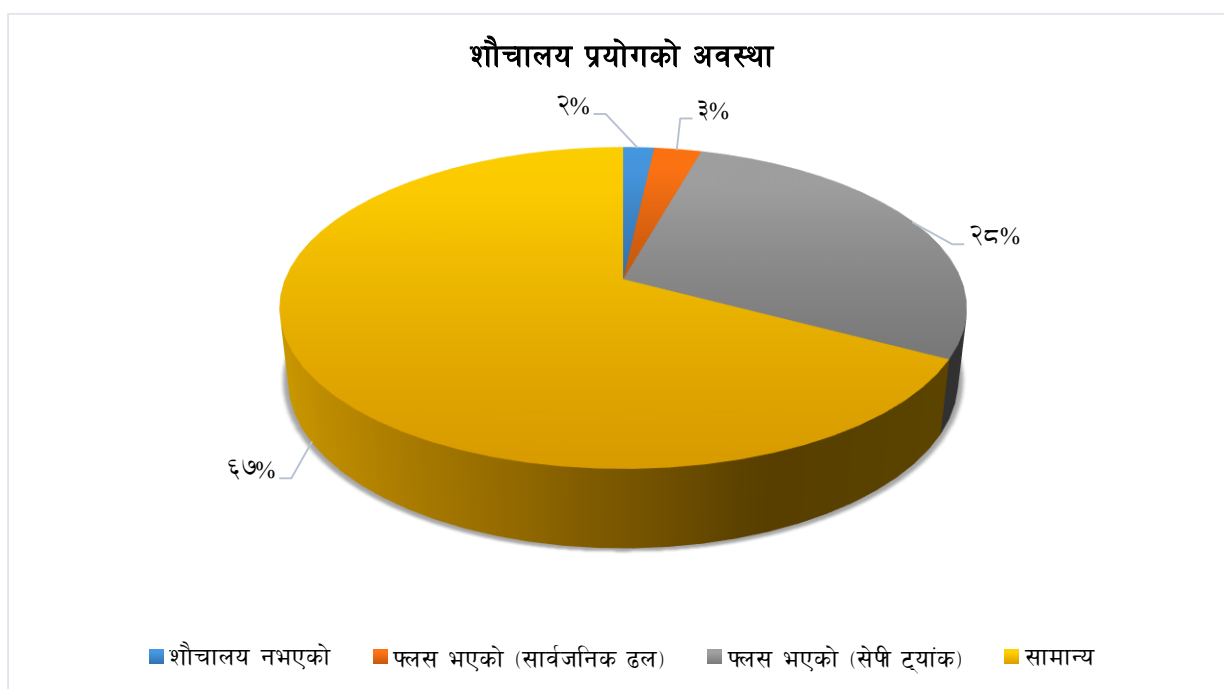
शौचालयको प्रयोग तथा उपलब्धताको अवस्थालाई हेर्दा ३१.०७ प्रतिशत घरपरिवारमा फलस भएको शौचालय रहेको छ। त्यसैगरी अधिकतम घरपरिवारमा सामान्य खालको शौचालय रहेको देखिन्छ भने हाल सम्म १.७३ घरपरिवारसँग शौचालय नरहेको अवस्था छ। यस सम्बन्धी वडागत विवरण देहाय बमोजिम रहेको छ।

तालिका ८५: शौचालय प्रयोगको अवस्था

वडा नं.	शौचालयको अवस्था अनुसार घरपरिवार संख्या				
	शौचालय नभएको	फलस भएको (सार्वजनिक ढल)	फलस भएको (सेपी ट्यांक)	सामान्य	जम्मा
१	९	०	१	५२६	५३६
२	१	३	१	५५१	५५६
३	३	१	१	७१८	७२३
४	१	२१८	१	४५१	६७१
५	०	०	१	६७५	६७६
६	५७	५	६	६९३	७६१
७	१२	०	२०	३५१	३८३
८	२१	०	४२३	४२७	८७१
९	१२	९	७१०	१८	७४९
१०	५	०	१	६८७	६९३
११	१२	०	८११	१४९	९७२
१२	१३	०	११	५४१	५६५
१३	९	२	५६१	२३८	८१०
<b>जम्मा</b>	<b>१५५</b>	<b>२३८</b>	<b>२५४८</b>	<b>६०२५</b>	<b>८९६६</b>
<b>प्रतिशत</b>	<b>१.७३</b>	<b>२.६५</b>	<b>२८.४२</b>	<b>६७.२०</b>	<b>१००.००</b>

स्रोत: घरपरिवार सर्वेक्षण, २०७६

मानचित्र ९: शौचालय प्रयोगको अवस्था



#### ५.४ महिला, बालबालिका तथा सामाजिक समावेशिकरण

यस शिर्षकमा महिला, बालबालिका तथा सामाजिक समावेशिकरणसँग सम्बन्धीत बालबालिकाहरुको अवस्था, बाल क्लब तथा सामाजिक सुरक्षा वृत्तीको अवस्थाका बारेमा प्रस्तुत गरिएको छ।

## ५.४.१ बालश्रमको अवस्था

घरपरिवार सर्वेक्षण २०७६ अनुसार यस नगरपालिका अन्तरगत रहेका घरपरिवार मध्ये ११ घरपरिवारले १६ वर्ष भन्दा कम उमेरका बालबालिकालाई कामका लागि आफ्नो घरमा राखेका छन्। यस सम्बन्धी वडागत विवरण देहाय बमोजिम रहेको छ।

तालिका ८६: बालश्रमको अवस्था

वडा नम्बर	बालबालिकालाई काम गर्न राखेको घरपरिवार सँख्या		
	छ	छैन	जम्मा
१	०	५३६	५३६
२	०	५५६	५५६
३	३	७२०	७२३
४	०	६७१	६७१
५	१	६७५	६७६
६	१	७६०	७६१
७	०	३८३	३८३
८	०	८७१	८७१
९	०	७४९	७४९
१०	०	६९३	६९३
११	०	९७२	९७२
१२	६	५५९	५६५
१३	०	८१०	८१०
<b>जम्मा</b>	<b>११</b>	<b>८९५५</b>	<b>८९६६</b>

स्रोत: घरपरिवार सर्वेक्षण, २०७६

## ५.४.२ कामका आधारमा बालश्रमिकको विवरण

नगरपालिका अन्तरगत बालश्रमिक राख्ने ११ घरपरिवारले विशेष गरी घरायसी काम, गाईवस्तु चराउने, होटलमा सघाउने र अन्य प्रयोजनको कार्य गर्नका लागि बालश्रमिक राखेका छन्। यस सम्बन्धी वडागत विवरण देहाय बमोजिम रहेको छ।

तालिका ८७: कामका आधारमा बालश्रमिकको विवरण

वडा नम्बर	कामको आधारमा बालश्रमिकको संख्या				जम्मा
	घरायसी काम	गाई वस्तु चराउने	होटलमा सघाउने	अन्य	
१	०	०	०	०	०
२	०	०	०	०	०
३	२	१	०	०	३
४	०	०	०	०	०
५	१	०	०	०	१
६	०	०	०	१	१
७	०	०	०	०	०
८	०	०	०	०	०
९	०	०	०	०	०
१०	०	०	०	०	०
११	०	०	०	०	०

वडा नम्बर	कामको आधारमा बालश्रमिकको संख्या				
	घरायसी काम	गाई वस्तु चराउने	होटलमा सघाउने	अन्य	जम्मा
१२	०	०	६	०	६
१३	०	०	०	०	०
जम्मा	३	१	६	१	११

स्रोत: घरपरिवार सर्वेक्षण, २०७६

### ५.४.३ बालश्रमिकको विद्यालय अध्ययनको अवस्था

बालश्रमिकका रूपमा कार्यरत ११ जना बालबालिकाको विद्यालय अध्ययनको अवस्था हेर्दा ५ घरपरिवारले कामका अलावा अध्ययनका लागि विद्यालय पठाउने गरेका छन् भने ६ घरपरिवारले विद्यालय नपठाउने गरेका छन् । यस सम्बन्धी वडागत विवरण देहाय बमोजिम रहेको छ ।

तालिका ८८: बालश्रमिकको विद्यालय अध्ययनको अवस्था

वडा नम्बर	बालश्रमिकको विद्यालय अध्ययनको अवस्था		
	विद्यालय पठाउने	विद्यालय नपठाउने	जम्मा
१	०	०	०
२	०	०	०
३	३	०	३
४	०	०	०
५	१	०	१
६	०	१	१
७	०	०	०
८	०	०	०
९	०	०	०
१०	०	०	०
११	०	०	०
१२	१	५	६
१३	०	०	०
जम्मा	५	६	११

स्रोत: घरपरिवार सर्वेक्षण, २०७६

### ५.४.४ बाल विवाह सम्बन्धी विवरण

बाल विवाहको स्थिती हेर्दा २० वर्ष भन्दा कम उमेरका ८९७ बालिका र ३९१ जना बालकले विवाह गरेका छन् । बाल विवाह उन्मुलनका लागि नीतिगत व्यवस्था र विभिन्न प्रयासहरु भईरहँदा पनि विवाहित जनसंख्या मध्ये २.८१ प्रतिशतले बाल विवाह गरेको देखिन्छ । तुलनात्मक रूपमा बालक वा युवाहरुको भन्दा बढी बालिका वा युवतीहरुको विवाह २० वर्ष भन्दा कम उमेरमा बढी हुने गरेको सर्वेक्षणले देखाउँछ। यससम्बन्धी वडागत विवरण देहाय बमोजिम रहेको छ ।

तालिका ८९: बाल विवाह सम्बन्धी विवरण

वडा नम्बर	बाल विवाह भएका बालबालिका वा युवायुवती संख्या (२० वर्ष मुनिका)		
	बालिका वा युवती	बालक वा युवा	जम्मा
१	३२	१९	५१
२	६२	१४	७६
३	६९	३३	१०२
४	१०२	४३	१४५

वडा नम्बर	बाल विवाह भएका बालबालिका वा युवायुवती संख्या (२० वर्ष मुनिका)		
	बालिका वा युवती	बालक वा युवा	जम्मा
५	७७	२१	९८
६	४६	१७	६३
७	२९	११	४०
८	६६	२१	८७
९	१४५	९२	२३७
१०	१३	९	२२
११	१०४	३४	१३८
१२	६९	२७	९६
१३	८३	५०	१३३
<b>जम्मा</b>	<b>८९७</b>	<b>३९१</b>	<b>१२८८</b>

स्रोत: घरपरिवार सर्वेक्षण, २०७६

### ५.४.५ जन्म दर्ताको अवस्था

१० वर्ष मुनीका बालबालिकाहरुको जन्म दर्ताको स्थिती हेर्दा ९४७५ जना बालबालिका मध्ये ८६६६ जनाको जन्म दर्ता भएको तथा ८०९ जनाको जन्म दर्ता गर्न अझै बाँकी रहेको देखिन्छ। यस सम्बन्धी लिंग तथा वडागत विवरण देहाय बमोजिम रहेको छ।

तालिका ९०: जन्म दर्ताको अवस्था

वडा नं.	१० वर्ष मुनीका बालबालिकाहरुको जन्म दर्ताको अवस्था								
	जन्म दर्ता भएको			जन्म दर्ता नभएको			जम्मा बालबालिका संख्या		
	बालक	बालिका	जम्मा	बालक	बालिका	जम्मा	बालक	बालिका	जम्मा
१	२६९	१८०	४४९	८	५	१३	२७७	१८५	४६२
२	३१५	२९५	६१०	४८	४२	९०	३६३	३३७	७००
३	४३१	४०३	८३४	५६	३५	९१	४८७	४३८	९२५
४	३७३	३३७	७१०	३६	३२	६८	४०९	३६९	७७८
५	४१७	३७३	७९०	३७	४६	८३	४५४	४१९	८७३
६	३२२	३३२	६५४	११	११	२२	३३३	३४३	६७६
७	२०१	१५७	३५८	७	८	१५	२०८	१६५	३७३
८	४४५	४४५	८९०	१५	२३	३८	४६०	४६८	९२८
९	३६३	३२७	६९०	८६	९४	१८०	४४९	४२१	८७०
१०	२७३	२८४	५५७	०	०	०	२७३	२८४	५५७
११	३९९	३२४	७२३	४०	३८	७८	४३९	३६२	८०१
१२	२९१	३२३	६१४	१४	१५	२९	३०५	३३८	६४३
१३	३८४	४०३	७८७	४५	५७	१०२	४२९	४६०	८८९
<b>जम्मा</b>	<b>४४८३</b>	<b>४१८३</b>	<b>८६६६</b>	<b>४०३</b>	<b>४०६</b>	<b>८०९</b>	<b>४८८६</b>	<b>४५८९</b>	<b>९४७५</b>

स्रोत: घरपरिवार सर्वेक्षण, २०७६

### ५.४.६ सामाजिक सुरक्षा वृत्तीको अवस्था

गत आर्थिक वर्ष २०७४/०७५ का अनुसार नगरपालिका भित्र रहेका सामाजिक सुरक्षा भत्ता प्राप्त गर्ने जेष्ठ नागरिक, एकल महिला, विधवा, पूर्ण अपांग, आंशिक अपांग, बाल सुरक्षा अनुदान र दलित वर्ग अनुदान प्राप्त गर्नेहरुको वडागत विवरण देहाय बमोजिम रहेको छ।

तालिका ९१: सामाजिक सुरक्षा वृत्तीको अवस्था

वडा नं.	ज्येष्ठ नागरिक			एकल महिला		पूर्ण अपाङ्ग			आसिक अपाङ्ग			बाल सुरक्षा अनुदान			दलित वर्ग		
	म	पु	रकम	म	रकम	म	पु	रकम	म	पु	रकम	म	पु	रकम	म	पु	रकम
१	४७	३२	०	४५	५४०	३	२	१२०	२	६	५८	३७	३५	३४६	३७	३५	२७६
२	६१	४३	०	५५	७२०	२	०	४८	४	१	३६	३८	५४	४२०	१६	१७	४३२
३	४८	६०	०	९३	१२००	२	३	१२०	२	०	१४	८२	१०५	८८३	२१	१७	५१६
४	४४	४३	०	५८	६९६	२	१	७२	१	२	२२	१४५	१०४	३९८	२५	३१	६७२
५	१४८	११५	०	२२९	९०८	६	६	९६	१५	११	६२	३०५	२९२	९०२	५४	५३	४३२
६	६४	५४	०	१२८	१५३६	५	७	२८८	१०	७	१२२	९२	७६	७२७	३५	३०	७८०
७	३७	२३	०	३८	४५६	१	०	२४	२	२	२९	५३	४५	४७०	१२	१३	३००
८	७६	३४	०	८८	१०२०	२	२	१२०	४	५	७९	१२३	११९	१०६६	४९	२८	८७६
९	६०	५९	०	८०	९६०	०	१	२४	२	२	१९	१२२	१००	१०६६	०	०	०
१०	६८	५९	०	८९	१०६८	१	२	७२	१	३	२९	५३	७३	६०५	३५	२३	६९६
११	२३४	१७०	०	३७५	१४९६	१६	१२	२२४	१२	१५	६५	१२९	२१९	५५७	१०५	८२	७४८
१२	४६	३५	०	७२	८६४	३	५	१९२	३	४	५०	१००	९६	९४१	४०	३३	८७६
१३	१०१	५४	०	९४	११२८	४	३	१६८	३	५	५७६	१००	८२	८३८	४१	४४	१०२०
जम्मा	१०३४	७८१	०	१४४४	१२५९२	४७	४४	१५६८	६१	६३	११६२	१३७९	१४००	९२१८	४७०	४०६	७६२४

स्रोत: वडा कार्यालय, २०७६

चालु आर्थिक वर्ष २०७५/०७६ मा यस नगरपालिका भित्र सामाजिक सुरक्षा भत्ता प्राप्त गरिरहेका, प्राप्त गर्न नमिल्ने र प्राप्त नभएको वर्तमान विवरण देहाय बमोजिम प्रस्तुत गरिएको छ ।

तालिका १२: सामाजिक सुरक्षा वृत्तीको अवस्था (घरपरिवार सर्वेक्षण)

वडा नम्बर	सामाजिक सुरक्षा भत्ताको विवरण								जम्मा
	लिन नमिल्ने	बृद्धा भत्ता	विधवा भत्ता	एकल भत्ता	अपांग भत्ता	पोषण भत्ता	लोपोन्मुख भत्ता	भत्ता नलिएका	
१	२०५३	४७	२०	१	०	४३	०	१३८	२३०२
२	२७६५	८६	३५	२	२	४१	०	२७७	३२०८
३	३६५८	६३	२९	५	८	५७	०	१५	३८३५
४	२८७६	८६	७३	६	७	१७८	०	१८९	३४१५
५	३४९०	६९	४५	०	२	२०	०	१६	३६४२
६	३२७४	९९	२०	१८	४	७	०	३६	३४५८
७	१८२१	४०	४१	२	२	६१	०	२१	१९८८
८	४०६७	१५०	७३	३	८	१५२	०	२९	४४८२
९	३३९२	१०९	४३	१	५	१०२	०	३७	३६८९
१०	३४१२	९६	३७	१	५	१९	०	४	३५७४
११	४२०४	१२९	५४	१८	१७	३७	०	४०	४४९९
१२	२२३५	८७	४१	१५	६	६७	०	६३१	३०८२
१३	४३८६	१११	२३	१५	५	७२	०	९	४६२१
जम्मा	४१६३३	११७२	५३४	८७	७१	८५६	०	१४४२	४५७९५

स्रोत: घरपरिवार सर्वेक्षण, २०७६

## ५.५ युवा तथा खेलकुद र मनोरञ्जन

### ५.५.१ खेलमैदान, पिकनिक तथा मनोरञ्जनस्थलसम्बन्धी विवरण

नगरपालिका क्षेत्रभित्रका ८ वटा वडाहरूमा मनोरञ्जन तथा खेलकुदका लागि खेलमैदान रहेका छन् । यी स्थलहरूले करिब ३६००० वर्गमिटर क्षेत्रफल ओगटेका छन् भने यहाँ वार्षिक करिब १०३०० जना आगन्तुक/सेवाग्राही आउने

गरेका छन् । यस्ता स्थल रहेको स्थान, उपयोग, क्षेत्रफल, स्वामित्व, आम्दानी र सेवाग्राही सम्बन्धी वडागत विवरण देहाय बमोजिम रहेको छ ।

तालिका ९३: खेलमैदान, पिकनिक तथा मनोरञ्जन स्थल सम्बन्धी विवरण

वडा नम्बर	स्थलको नाम	उपयोग	क्षेत्रफल/आकार (वर्ग मि.)	स्वामित्व	आम्दानी ( वार्षिक रु)	सेवाग्राही/आगन्तुक संख्या (वार्षिक)
१	खालिचौर	मनोरञ्जन	१०००	सरकारी	०	१५०
२	वडापोखरा	मनोरञ्जन	५००	सरकारी	०	१५०
२	भुवाचौर	मनोरञ्जन	५००	सामुदायिक	०	०
२	भलाकाटिया	मनोरञ्जन	१०००	सामुदायिक	०	०
६	पर्यटकीय पार्क	मनोरञ्जन	३०००	सरकारी	०	०
७	पटागिनी	खेलकुद	४५००	सरकारी	०	१००००
७	बाँझाआवत	मनोरञ्जन	१०००	सामुदायिक	०	०
७	कालिमाटी	मनोरञ्जन	२५००	सामुदायिक	०	०
८	बालेश्वर पार्क	मनोरञ्जन	४०००	सरकारी	०	०
९	थापाथली खेलमैदान	खेलकुद	८०००	सरकारी	०	०
९	शहिद पार्क	मनोरञ्जन	२५००	सरकारी	०	०
१०	बराहचौर	मनोरञ्जन	३०००	सरकारी	०	०
१३	विनायक	मनोरञ्जन	४५००	सरकारी	०	०
जम्मा			३६०००		०	१०३००

स्रोत: समूह छलफल तथा जानकारी व्यक्ति अन्तरवार्ता, २०७६

### ५.५.२ व्यावसायिक खेलाडीको विवरण

नगरपालिका भित्र एक जना महिला र १२ जना पुरुष गरी १३ जना जिल्ला तथा क्षेत्रीय स्तरका व्यवसायीक खेलाडी रहेको देखिन्छ । यस्ता खेलाडी बस्ने बस्ती, खेलाडीको नाम, लिंग, उमेर, खेलको नाम, खेलाडीको स्तर र पाएको सम्मान वा पुरस्कार सम्बन्धी विवरण देहाय बमोजिमको तालिकामा प्रस्तुत गरिएको छ ।

तालिका ९४: व्यवसायिक खेलाडीको विवरण

वडा नम्बर	खेलाडीको नाम	लिंग	उमेर	खेलको नाम	खेलाडीको स्तर	पाएको सम्मान वा पुरस्कार
१		पुरुष	०		क्षेत्रीय	
२		पुरुष	०		क्षेत्रीय	
३		महिला	०		क्षेत्रीय	
४		पुरुष	०		जिल्ला	
५		पुरुष	०		जिल्ला	
६		पुरुष	०		जिल्ला	
७		पुरुष	०		जिल्ला	
८		पुरुष	०		क्षेत्रीय	
९		पुरुष	०		क्षेत्रीय	
१०		पुरुष	०		जिल्ला	
११		पुरुष	०		क्षेत्रीय	



वडा नम्बर	खेलाडीको नाम	लिङ्ग	उमेर	खेलको नाम	खेलाडीको स्तर	पाएको सम्मान वा पुरस्कार
१२		पुरुष	०		जिल्ला	
१३		पुरुष	०		क्षेत्रीय	

स्रोत: समूह छलफल तथा जानकार व्यक्ति अन्तरवार्ता, २०७६

## ५.६ कला, भाषा तथा संस्कृति

### ५.६.१ स्थानीय चाँडपर्व, जात्रा र मेला

यस क्षेत्रमा स्थानीय चाँडपर्वको रूपमा ..... आदी मनाइने गरिन्छ । नगरपालिका क्षेत्र भित्र मनाइने चाँडपर्व, जात्रा र मेला, स्थान, मनाउने समय र मुख्य विशेषता सम्बन्धी विवरण देहायको तालिकामा प्रस्तुत गरिएको छ ।

तालिका ९५: स्थानीय चाँडपर्व, जात्रा र मेला

वडा नं.	मनाइने चाडपर्व, जात्रा र मेला	स्थान	मनाउने तिथि वा मिति	मुख्य विशेषता
१				
२				
३				
४				
५				
६				
७				
८				
९				
१०				
११				
१२				
१३				

स्रोत: समूह छलफल तथा जानकार व्यक्ति अन्तरवार्ता, २०७६

### ५.६.२ धार्मिक तथा ऐतिहासिक स्थलको विवरण

धार्मिक तथा ऐतिहासिक महत्व बोकेका मुख्य ६२ वटा स्थलहरू यस क्षेत्रमा रहेका छन् । यी स्थलहरू नजिकको बजार केन्द्रबाट करिब औषत ४.८२ किलोमिटरको दुरीमा रहेका छन् । नगरपालिका भित्र रहेका यी धार्मिक स्थलहरूमा वार्षिक करिब १७६०६० जना श्रद्धालु भक्तजनहरूको आगमन हुने गरेको देखिन्छ । यी स्थानमा श्रद्धालुको थप आगमन बढाउन धार्मिक एवं ऐतिहासिक महत्व बारे प्रचारप्रसार गर्न सकिए आगन्तुक भित्रिने क्रम बढ्ने देखिन्छ । यस सम्बन्धी विवरण स्थलगत विवरण देहाय बमोजिम उल्लेख गरिएको छ ।

तालिका ९६: धार्मिक तथा ऐतिहासिक स्थलको विवरण

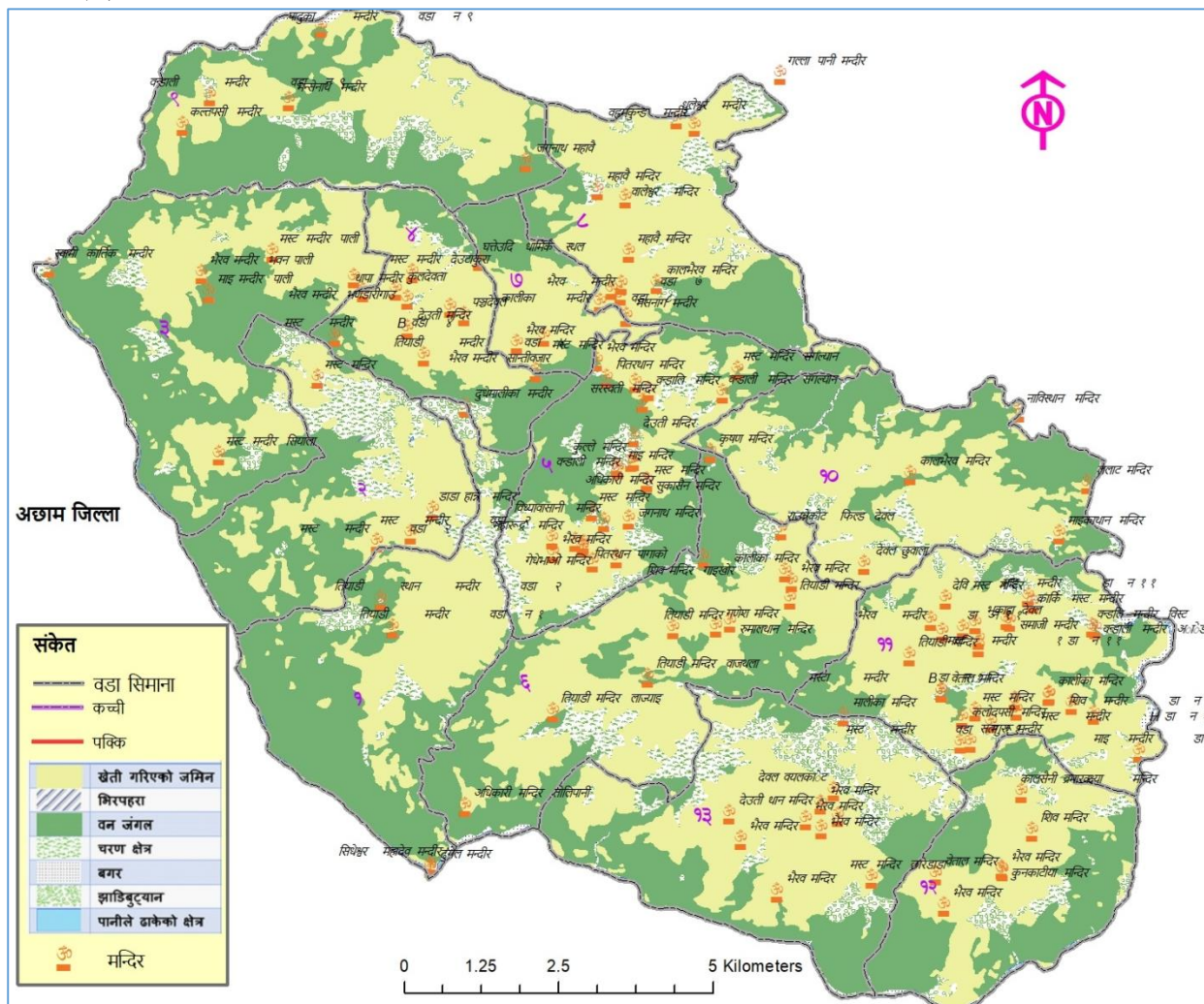
स्थलको नाम	वडा नम्बर	भौतिक पूर्वाधार			स्वामित्व	विशेषता	वार्षिक पर्यटक आगमन संख्या
		सडकको पहुँच	होटल, लज, रेष्टुरा संख्या	नजिकको बजार केन्द्र सम्मको दुरी (किमी)			
सिद्धेश्वर महादेव मन्दिर	१	पुगेको	६	१	सामुदायिक	धार्मिक	४००
दुङ्गेश्वर	१	पुगेको	१८	१	सामुदायिक	धार्मिक	२५०००
दुधेमालिका भगवती मन्दिर	१	पुगेको	०	१	सामुदायिक	धार्मिक	३६०

स्थलको नाम	वडा नम्बर	भौतिक पूर्वाधार			स्वामित्व	विशेषता	बार्षिक पर्यटक आगमन संख्या
		सडकको पहुँच	होटल, लज, रेष्टुरा संख्या	नजिकको बजार केन्द्र सम्मको दुरी (किमी)			
मष्टा तियाडी बेताल मन्दिर	१	पुगेको	०	१	निजी	धार्मिक	२४०
खापर मष्टा अग्नि बेताल मन्दिर	१	पुगेको	०	१	सामुदायिक	धार्मिक	१८०
कुलायन मन्दिर	१	पुगेको	०	३	सामुदायिक	धार्मिक	२३०
कोठा थाला ताल	२	पुगेको	०	३	सामुदायिक	धार्मिक	२००
तरिया बजार	२	पुगेको	८	१	निजी	अन्य	५००
मष्टाथान मन्दिर	३	पुगेको	०	१	सामुदायिक	धार्मिक	७५०
लामादुवाला	३	पुगेको	०	१	सामुदायिक	धार्मिक	४७०
तियाडी मन्दिर २	३	पुगेको	४	१०	सामुदायिक	धार्मिक	४०००
तियाडी मन्दिर ३	४	पुगेको	०	२	सामुदायिक	धार्मिक	३०००
भैरव मन्दिर	४	पुगेको	०	३	सामुदायिक	धार्मिक	१५००
मष्टा मन्दिर	४	पुगेको	०	१	सामुदायिक	धार्मिक	२५००
नैनेल मन्दिर	४	पुगेको	०	१	सामुदायिक	धार्मिक	१२००
भगवती मन्दिर	५	पुगेको	०	१	सामुदायिक	धार्मिक	४००
विन्द्रासैनी माई भगवती मन्दिर	५	पुगेको	०	३	सामुदायिक	धार्मिक	४००
अधिकारी मन्दिर	५	पुगेको	०	१	सामुदायिक	धार्मिक	३४०
बण्डाली मन्दिर	५	पुगेको	०	१	सामुदायिक	धार्मिक	५००
सरस्वती मन्दिर	५	पुगेको	०	१	सामुदायिक	धार्मिक	५००
गाईखुर	५	पुगेको	०	१	सामुदायिक	धार्मिक	४००
रुमाल मन्दिर	६	पुगेको	०	१	सामुदायिक	धार्मिक	४५०
मष्टा मन्दिर	६	पुगेको	०	१	सामुदायिक	धार्मिक	३४०
विजया मन्दिर	७	पुगेको	०	२	सामुदायिक	धार्मिक	५०००
धर्मगढी	७	पुगेको	०	१	सामुदायिक	धार्मिक	५००
दुल्लु दरवार	७	पुगेको	२५	१	सामुदायिक	धार्मिक	२०००
राणावाडा धारा	७	पुगेको	१३	१	सामुदायिक	ऐतिहासिक	२०००
धर्मगढी छैटौ (पटागिनी)	७	पुगेको	१५	१	सामुदायिक	धार्मिक	३०००
कालिका मन्दिर	८	पुगेको	१	१	सामुदायिक	धार्मिक	१५००
जगनाथ महावै मन्दिर	८	पुगेको	७	१	सामुदायिक	धार्मिक	२५०
ठुगेल कालसैनी मन्दिर	८	पुगेको	०	२	सामुदायिक	धार्मिक	१२००
मथुरमाई मन्दिर	८	पुगेको	०	७	सामुदायिक	धार्मिक	४००
मष्टा मन्दिर	८	पुगेको	०	५	सामुदायिक	धार्मिक	४५०
त्रिवेणी	८	पुगेको	०	८	सामुदायिक	धार्मिक	३४०
पादुका मन्दिर	८	पुगेको	३	१	सामुदायिक	धार्मिक	५०००
पौवा	८	पुगेको	४	२	सामुदायिक	धार्मिक	५००
भैरव मन्दिर	९	पुगेको	२	३	सामुदायिक	धार्मिक	६००
बण्डाली मन्दिर	९	पुगेको	०	५	सामुदायिक	धार्मिक	४५०
हंशज्वाला मन्दिर	९	पुगेको	०	७	सामुदायिक	धार्मिक	३८०

स्थलको नाम	वडा नम्बर	भौतिक पूर्वाधार			स्वामित्व	विशेषता	बार्षिक पर्यटक आगमन संख्या
		सडकको पहुँच	होटल, लज, रेष्टुराँ संख्या	नजिकको बजार केन्द्र सम्मको दुरी (किमी)			
पादुका मन्दिर	९	पुगेको	०	२	सामुदायिक	धार्मिक	५०००
ललाट देवल	१०	पुगेको	०	१	सामुदायिक	धार्मिक	८०
नाविस्थान मन्दिर	१०	पुगेको	३	११	सामुदायिक	धार्मिक	४००००
कालभैरव मन्दिर	११	पुगेको	१	८	सामुदायिक	धार्मिक	१००००
बालभैरव मन्दिर	११	पुगेको	१	११	सामुदायिक	धार्मिक	८०००
तियाडी मन्दिर, रुमालस्थान	११	पुगेको	०	१२	सामुदायिक	धार्मिक	५००
बराक मन्दिर	११	पुगेको	०	१३	सामुदायिक	धार्मिक	३०००
मण्डली मन्दिर	११	पुगेको	०	९	सामुदायिक	धार्मिक	१५००
मष्टा मन्दिर	११	पुगेको	०	१०	सामुदायिक	धार्मिक	७००
मष्टा मन्दिर	१२	पुगेको	०	१०	सामुदायिक	धार्मिक	७००
दाहाल प्रतिष्ठान दह	१२	पुगेको	०	८	सामुदायिक	धार्मिक	६०००
देवल लम्सु दह	१२	पुगेको	०	१०	सामुदायिक	धार्मिक	१००
मालिका	१३	पुगेको	०	११	सामुदायिक	धार्मिक	१३०००
तियाडी मन्दिर	१३	पुगेको	०	८	सामुदायिक	धार्मिक	२९०
देउती मन्दिर	१३	पुगेको	०	११	सामुदायिक	धार्मिक	१२०००
मष्टा मन्दिर	१३	पुगेको	०	१२	सामुदायिक	धार्मिक	१२००
बराहक्षेत्र मन्दिर	१३	पुगेको	०	१३	सामुदायिक	धार्मिक	२४००
भैरव मन्दिर	१३	पुगेको	१	९	सामुदायिक	धार्मिक	३०००
बेताल मन्दिर	१३	पुगेको	०	१०	सामुदायिक	धार्मिक	४००
कालिका मन्दिर	१३	पुगेको	०	८	सामुदायिक	धार्मिक	३५०
बज्रभैरव मन्दिर	१३	पुगेको	०	१०	सामुदायिक	धार्मिक	२२०
अधिकारी मन्दिर	१३	पुगेको	०	८	सामुदायिक	धार्मिक	११०
बण्डाली मन्दिर	१३	पुगेको	०	५	सामुदायिक	धार्मिक	८०
<b>जम्मा</b>			<b>११२</b>	<b>४.८२</b>			<b>१७६०६०</b>

स्रोत: समूह छलफल तथा जानकार व्यक्ति अन्तरवार्ता, २०७६

नक्शा ५.३: मठमन्दिरहरुको वितरण



स्रोत: स्थानीय स्रोत नक्शाकन सर्वेक्षण, २०७६, दुल्लु नगरपालिका

५.७ बेरोजगारीको अवस्था

यस नगरपालिकाको जनसंख्यालाई बेरोजगारीताको दृष्टिकोणबाट हेर्दा कुल जनसंख्या मध्ये ८३८ जना वा १.८३ प्रतिशत जनसंख्या शिक्षाको कमी, शिक्षाको कमी, अवसर नपाएको, अपांगता लगायत अन्य कारणले बेरोजगार रहेका छन्। जम्मा बेरोजगार संख्यालाई आधार मान्दा ४८ प्रतिशत वा ४०२ जना शिक्षाको कमीका कारण बेरोजगार भई बसेका छन्। यस सम्बन्धी वडागत विवरण देहाय बमोजिम प्रस्तुत गरिएको छ।

तालिका ९७: बेरोजगारीको अवस्था

वडा नम्बर	बेरोजगारीको कारण अनुसार विवरण					
	बिरामी	शिक्षाको कमी	अवसर नपाएको	अपांगता	अन्य	जम्मा
१	२	९६	८	१	०	१०७
२	०	१	०	१	०	२
३	०	२१०	४४	७	२	२६३
४	०	४	२७	०	१	३२
५	०	२	३०	२	०	३४
६	०	८	१९	३	२	३२
७	४	५	७	०	२	१८

वडा नम्बर	बेरोजगारीको कारण अनुसार विवरण					
	बिरामी	शिक्षाको कमी	अवसर नपाएको	अपाँगता	अन्य	जम्मा
८	०	०	५	१	०	६
९	७	५	१२	०	१	२५
१०	१	१७	१०७	०	२	१२७
११	०	४	५५	२	०	६१
१२	९	२३	३१	४	०	६७
१३	०	२७	३४	१	२	६४
<b>जम्मा</b>	<b>२३</b>	<b>४०२</b>	<b>३७९</b>	<b>२२</b>	<b>१२</b>	<b>८३८</b>

स्रोत: घरपरिवार सर्वेक्षण, २०७६

## परिच्छेद ६: वन तथा वातावरणीय स्थिति

यस परिच्छेदमा वन तथा वातावरण, जैविक विविधता, जलवायु परिवर्तन, विपद् व्यवस्थापन जस्ता विषय र क्षेत्र समावेश गरिएको छ।

### ६.१ वन क्षेत्रको अवस्था

यस नगरपालिकाको कुल क्षेत्रफल मध्ये ५२.७१ वर्ग किलोमिटर क्षेत्रफलमा वनजंगल फैलिएको छ। यस क्षेत्रमा सामुदायिक वन तथा कबुलियती वन गरी ७९ वटा वनहरू रहेका छन्। यहाँ रहेका वनहरूले नगरपालिकाका आसपासका क्षेत्रमा बसोबास गर्ने घरपरिवार लगायत कुल १२३२३ घरपरिवारलाई समेटेका छन्। यस्तै नगरपालिका क्षेत्रमा रहेका सबैजसो घरपरिवार सदस्यका रूपमा सामुदायिक तथा कबुलियती वनमा आवद्ध रहेको देखिन्छ। यस सम्बन्धी विस्तृत विवरण देहाय बमोजिम रहेको छ।

तालिका ९८: वन क्षेत्रको अवस्था

वडा नम्बर	वनको किसिम	समेटेको घरधुरी	वनको नाम	क्षेत्रफल (हे.)	संचिति दर (क्यू.मि./हे)	वन पैदावरको बार्षिक उत्पादन		
						काठ (क्यू.फि.)	दाउरा (भारी)	जडिबुटी (केजी)
१	सामुदायिक	१४६	मस्तातियाडी हैकेमेला	२४.८७	०	१५१.२२	१९७५	०
	सामुदायिक	३८९	रिङ्गनेस्वती रानीकुन्ठा	७४	०	५८७	२५००	०
	कबुलियती	१२	महाड	६.४५	०	०	०	०
	कबुलियती	१०	सिमली	५.१३	०	०	०	०
२	सामुदायिक	३८९	रिङ्गनेस्वती रानीकुन्ठा	७४	०	५८७	२५००	०
	सामुदायिक	१२६	दुधे मालिका	४२.२१	०	१८०	१२९१	०
	सामुदायिक	५००	बडालेक	०	०	०	०	०
३	सामुदायिक	१२०	रानीवन	३२.८१	०	२२५	४५७६	०
	सामुदायिक	१५४	माईकाचौर	११७.३३	०	३०६५	१०५९५	०
	सामुदायिक	२२८	सिमखोला बुकाखोला	१३६	०	५१९	३२७.१६८	०
	सामुदायिक	९९	कृष्णकोट माछाकरङ्गे	८८	०	४४०.०९	२७५	०
	सामुदायिक	३३५	लुडारिमे भैरव	१९३.०६	०	६२३	२१४५	०
४	सामुदायिक	१९०	काडागाउँ ठाडालेख	४१	०	४५२.३७	३१२	०
	सामुदायिक	२१२	चामेटाकुरा	१०७.८२	०	२४१.२३	१४७८.४३	०
	सामुदायिक	२२८	सिमखोला बुकाखोला	१३६	०	५१९	३२७.१६८	०
	सामुदायिक	१०५	पहाडा ध्वजा	१६२.१	०	६६२	९८८४	०
	सामुदायिक	९९	कृष्णकोट माछाकरङ्गे	८८	०	४४०.०९	२७५	०
५	सामुदायिक	१७०	चौरासे	८३.२	०	३२४.७१	१५२.३२	०
	सामुदायिक	७७	वडामाज	३४.४६	०	२३१	२१३०	०

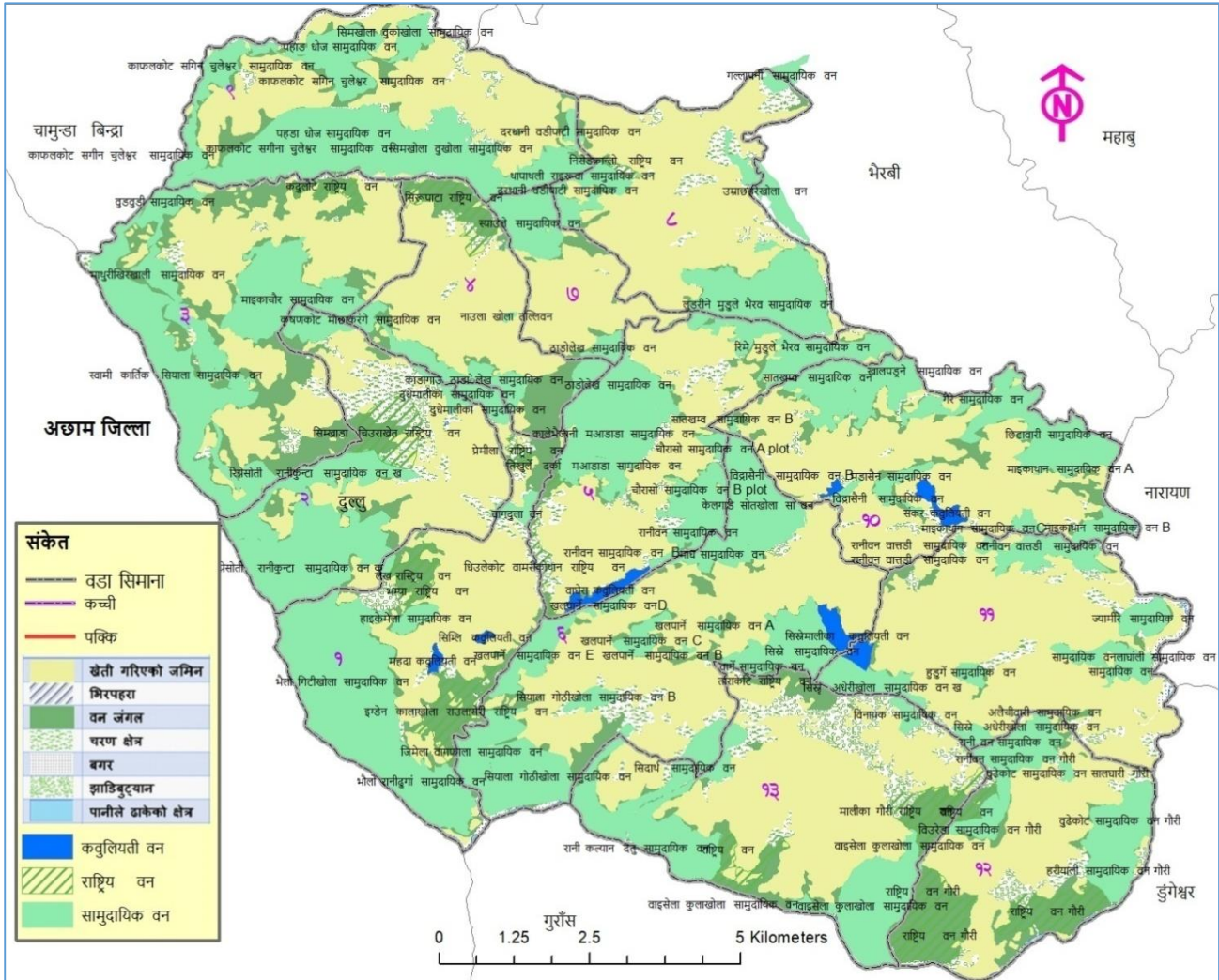
वडा नम्बर	वनको किसिम	समेटेको घरधुरी	वनको नाम	क्षेत्रफल (हे.)	संचिति दर (क्यू.मि./हे)	वन पैदावरको बार्षिक उत्पादन		
						काठ (क्यू.फि.)	दाउरा (भारी)	जडिबुटी (केजी)
	सामुदायिक	२४९	कालाबजेना	९५.७	०	२७५	१९७८	०
६	सामुदायिक	१३७	स्याउले गोठी	१५२.९३	०	३१२	६५०१	०
	सामुदायिक	१२२	कोलगाडे सोतखोला	१२७.४५	०	७६२	३०५३	०
	सामुदायिक	१९२	सिस्ने मालिका काफलबाटा	७३.१९	०	३२६	६१९८	०
	सामुदायिक	१३४	खालपर्ने	३५.९४	०	४३२	२५००	०
	कवुलियती	११	कोपचेमुल	६.१६	०	०	०	०
	कवुलियती	१२	देवथली बल्लेपाटा	६.७४	०	०	०	०
	कवुलियती	१४	बागेर	७	०	०	०	०
	कवुलियती	१०	सल्लेरी गैरा	७	०	०	०	०
७	सामुदायिक	३१०	ठाडोलेख	१३६	०	२४३	७६५	०
	सामुदायिक	१९५	भौलीरानीढुङ्गा	१४८.३१	०	६८२.२२	१३०११	०
	सामुदायिक	१४२	भौलु गिठिखोला	१७७.७७	०	९४५	७५५५	०
	सामुदायिक	२०२	रानीबन	२७.३५	०	६९७.७	१०९७१	०
	सामुदायिक	१२९	मौवाडाडा	२३३.६७	०	२२५	८२२०	०
	सामुदायिक	३१९	रिडनेश्वती रानीकुन्टा	१२७.४५	०	८६७.१	११३७८	०
	सामुदायिक	१९३	दुधेमालिका	४०.४८	०	१८०	१२९१	०
	सामुदायिक	२२२	स्यालेकाघँ	७२	०	३९५.२	२५८.२	०
	सामुदायिक	४६५	पाचिला	१६९.५	०	७२१	५९१	०
८	सामुदायिक	२२८	सिमखोला बुकाखोला	१३६	०	०	०	०
	सामुदायिक	३१९	रिडनेश्वती रानीकुन्टा	१२७.४५	०	०	०	०
	सामुदायिक	१९३	दुधेमालिका	४०.४८	०	१८०	१२९१	०
	सामुदायिक	१९४	बासकोटी धर्मपानी	१०३.७५	०	५०८.८	६४४२	०
	सामुदायिक	३३५	पाचिला	१९३.०६	०	७२१	५९१	०
	सामुदायिक	१७३	उम्राहछरेल खोला	५०	०	०	०	०
	सामुदायिक	१९२	गल्लापानी	८८	०	०	०	०
	सामुदायिक	३३५	लुडारिमे भैरव	१९३.०६	०	०	०	०
९	सामुदायिक	२०९	काफलकोट सागीना चुलेसीधारा	१९८.१	०	८३५.३	१५५२७	०
	सामुदायिक	२२८	सिमखोला बुकाखोला	१३६	०	५१९	३२७.१६८	०
	सामुदायिक	८९	दर्थनीबडीपाटी	९२.१८	०	४२०१	५०५५	०
१०	सामुदायिक	१००	बलौरे आसेटाकुरा	४७.५६	०	२४१.२३	४७६३	०
	सामुदायिक	७५	खालपड्ने	७६.२	०	३१२	५६०१	०
	सामुदायिक	१७३	छितावारी	११९.६५	०	३३८	२५१७	०

वडा नम्बर	वनको किसिम	समेटेको घरधुरी	वनको नाम	क्षेत्रफल (हे.)	संचिति दर (क्यू.मि./हे)	वन पैदावरको बार्षिक उत्पादन		
						काठ (क्यू.फि.)	दाउरा (भारी)	जडिबुटी (केजी)
	सामुदायिक	१२२	कोलगाडे सोतखोला	१२७.४५	०	७६२	३०५३	०
	सामुदायिक	३४	माईभगवती	३३	०	१३५.१९	५५४७	०
	सामुदायिक	११८	विन्द्रावासीनी	२१.३६	०	११०.१२	१२३२	०
	सामुदायिक	६४	मडासैन	१०.३९	०	०	०	०
	सामुदायिक	९७	सातखम्ब	७९	०	८१५	३५२१	०
	सामुदायिक	१००	आसेटाकुरा	४७.५६	०	२४१.२३	४५२३	०
	सामुदायिक	७६	पोखरा गल्लापानी	२८.९७	०	१०९	६२०	०
	कवुलियती	१९	पिपलचौर	१०	०	०	०	०
	कवुलियती	९	जुगेखाली	४.८१	०	०	०	०
	सामुदायिक	६५	बासकोटी	२१.६४	०	७५	५९०.३८	०
११	सामुदायिक	७८	अलैचीबारी	२३.२२७	०	१६७.०३	२०६८	०
	सामुदायिक	८४	खालीकाचौर रानीबन	२९.५१	०	०	०	०
	सामुदायिक	१९२	सिस्ने मालिका काफलबाट	७३.१९	०	०	०	०
	सामुदायिक	३८	लांघाली	१४.४६	०	४०.१	३८०	०
	सामुदायिक	८९	सिस्ने अधेरी खोला	१०.७२	०	०	०	०
	सामुदायिक	३१३	रानीबन	५८.६	०	३६८.४७	५१५१	०
	सामुदायिक	१८१	हरियाली	१३१.४३	०	०	०	०
	सामुदायिक	१५८	हुडुङ्गे	५०	०	१००.४	९६०	०
	सामुदायिक	१०७	ज्यामिरे	३७.६८	०	१४५	१०३	०
१२	सामुदायिक	१८१	हरियाली	१३१.४३	०	०	०	०
	सामुदायिक	१११	बुडेकोट	७८.७१	०	४०१.२८	६८४३	०
१३	सामुदायिक	१०६	सिदार्थ	५९	०	६७१	३९५६	०
	सामुदायिक	१०५	रामचाहना	४०.६८	०	४३२	२९६४	०
	सामुदायिक	१३७	रानिकल्याणी मालिका	१३१.६६	०	३३७	१०१८२	०
	सामुदायिक	२०८	बैशाला कुलाखोला	४४.५	०	५३१	३३८७	०
	कवुलियती	१३	काप्राकुना	७.६	०	०	०	०
	कवुलियती	८	जनज्योती	४	०	०	०	०
	कवुलियती	२०	लेकाली	१७	०	०	०	०
जम्मा		१२३२३		६०२०	०	२९६०८	२१२२०८	०

स्रोत: संस्थागत सर्वेक्षण, २०७६



नक्शा ६.१: वन क्षेत्र



स्रोत: स्थानीय स्रोत नक्शांकन सर्वेक्षण, २०७६

६.१.१ वनजन्य उत्पादन विवरण

वन क्षेत्रमा काष्ठ र गैर काष्ठ उत्पादन अन्तरगत काठ, पतिंगर र जडिबुटी जस्ता उत्पादन हुने गरेको देखिन्छ ।

६.२ चरन क्षेत्र

नगरपालिकाको वडा नं.१, १२ र १३ मा गरी ६ वटा सामान्य व्यवस्थापन प्रणाली रहेका चरन क्षेत्रहरु उपलब्ध देखिन्छन् । यी चरन क्षेत्रहरुको नाम, रहेको स्थान, क्षेत्रफल, सघन चरन महिना र व्यवस्थापन प्रणाली सम्बन्धी विवरण देहाय बमोजिम प्रस्तुत गरिएको छ ।

तालिका ११: चरन क्षेत्र

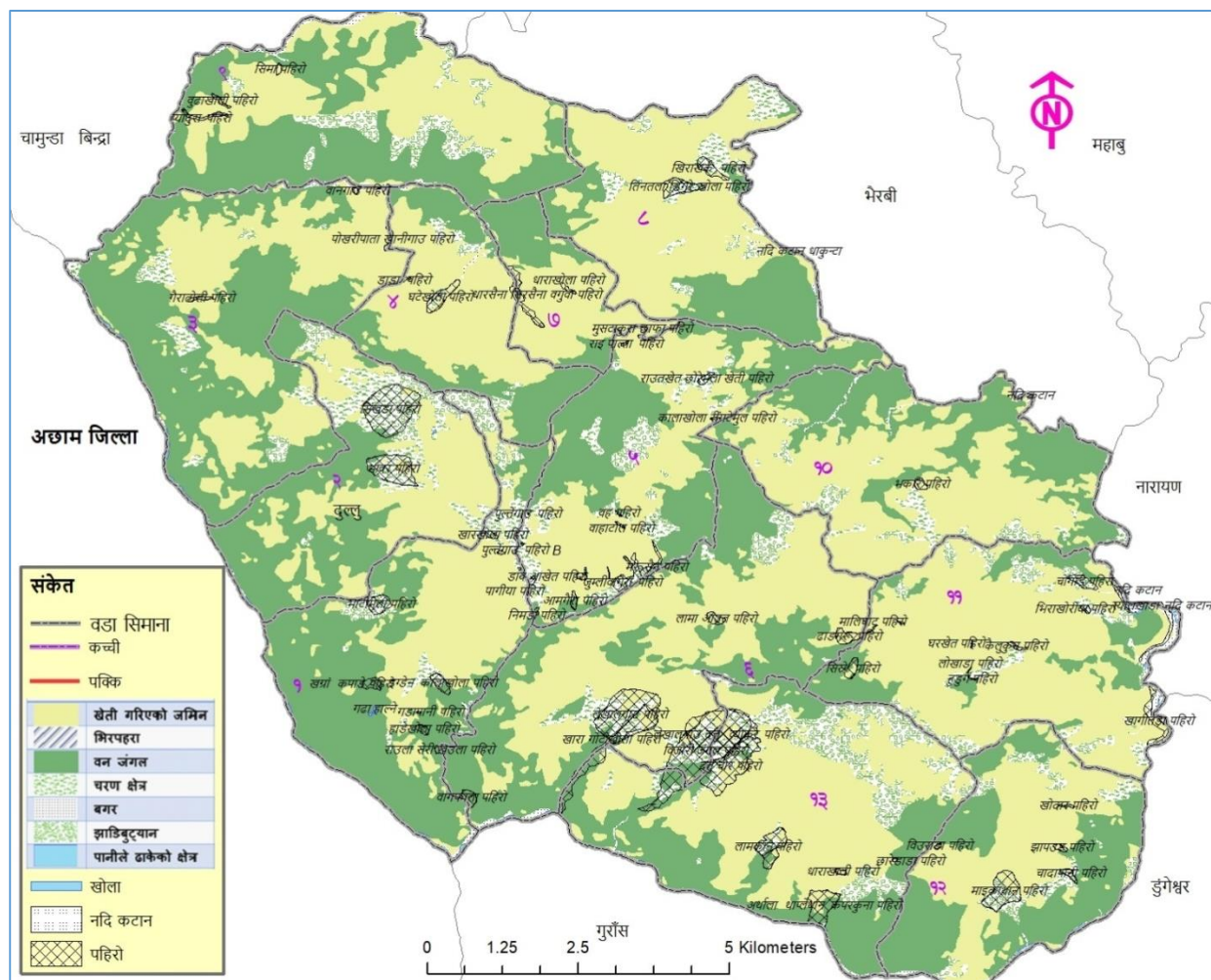
वडा नं.	चरन क्षेत्रको नाम	चरन हुने स्थान	क्षेत्रफल (व.कि.मि.)	चरन व्यवस्थापन प्रणाली
१	खौला जिलेडी	खौला जिलेडी	१२०००	सामान्य
१	दाग्रे खान्द्रा	दाग्रे खान्द्रा	८०००	सामान्य
१	भाप्र	भाप्र	४०००	सामान्य
१२	चाँदापानी चरन	चाँदापानी चरन	१००००	सामान्य
१३	सुगुरखाल	सुगुरखाल	९०००	सामान्य
१३	लेखा आवत	लेखा आवत	८०००	सामान्य

स्रोत: समूह छलफल तथा जानकार व्यक्ति अन्तरवार्ता, २०७६

### ६.३ विपद जोखिम तथा व्यवस्थापन

यस नगरपालिका क्षेत्रमा विपद जोखिम तथा व्यवस्थापनका दृष्टिकोणमा जोखिमपूर्ण रहेको देखिन्छ। यहाँ भुजङ्ग प्रकोपका साथै मानवीय क्षति भएको देखिन्छ।

नक्शा ६.२: पहिरो जाने क्षेत्रको वितरण



स्रोत: स्थानीय स्रोत नक्शाकन सर्वेक्षण, २०७६, दुल्लु नगरपालिका

#### ६.३.१ जोखिमयुक्त (संवेदनशील) स्थानमा बसोबास गरेका परिवार विवरण

नगरपालिका अन्तरगत जोखिमका दृष्टिकोणबाट संवेदनशील स्थानमा बसोबास गर्ने करिब ४९५ घरपरिवार रहेको पाइन्छ। यी घरपरिवार पहिरो, नदि कटान, बाढी र अति भिरालो जस्ता जोखिम भएका १२ स्थानहरूमा बसोबास गरिरहेको देखिन्छ। जोखिममा रहेका वडागत बस्ती सम्बन्धी विवरण देहाय अनुसार रहेको छ।

तालिका १००: जोखिमयुक्त (संवेदनशील) स्थानमा बसोबास गरेका परिवार विवरण

वडा नं.	जोखिमयुक्त स्थान	घरघुरी संख्या					जम्मा
		पहिरो	नदि कटान	बाढी	अति भिरालो	अन्य	
१	तल्लोडुंगेश्वर	०	२५	०	०	०	२५
२	भाठी मेला	४०	०	०	०	०	४०
२	पानसैना	४०	०	०	०	०	४०
३	नेपागाउँ	३०	०	१५	१५	०	६०

वडा नं.	जोखिमयुक्त स्थान	घरघुरी संख्या					
		पहिरो	नदि कटान	बाढी	अति भिरालो	अन्य	जम्मा
३	लामादुवाला	०	३०	०	०	०	३०
१२	विउराडा	७५	०	०	०	०	७५
१२	खोडर	८५	०	०	०	०	८५
१२	एवना	८५	०	०	०	०	८५
१२	सालघारी	२५	०	०	०	०	२५
१२	भाँडे	१५	०	१५	०	०	३०
जम्मा		३९५	५५	३०	१५	०	४९५

श्रोत: समूह छलफल तथा जानकार व्यक्ति अन्तरवार्ता, २०७६

### ६.३.२ विपदबाट मानवीय क्षती

देहायमा उल्लेख गरिएका विपदहरूबाट कुनै पनि वडामा मानवीय क्षती नभएको देखिन्छ। यस सम्बन्धी विपद् अनुसार वडागत विवरण देहायमा प्रस्तुत गरिएको छ।

तालिका १०१: विपदबाट मानवीय क्षती

वडा नं.	आगलागी		बाढी		पहिरो		शितलहर		रोग महामारी		सर्पदंस		जंगली जनावरबाट क्षती		अन्य (चट्यां)	
	मृत्यु	घाईते	मृत्यु	घाईते	मृत्यु	घाईते	मृत्यु	घाईते	मृत्यु	घाईते	मृत्यु	घाईते	मृत्यु	घाईते	मृत्यु	घाईते
१	०	०	०	०	०	०	०	०	०	०	०	०	०	०	०	०
२	०	०	०	०	०	०	०	०	०	०	०	०	०	०	०	०
३	०	०	०	०	०	०	०	०	०	०	०	०	०	०	०	०
४	०	०	०	०	०	०	०	०	०	०	०	०	०	०	०	०
५	०	०	०	०	०	०	०	०	०	०	०	०	०	०	०	०
६	०	०	०	०	०	०	०	०	०	०	०	०	०	०	०	०
७	०	०	०	०	०	०	०	०	०	०	०	०	०	०	०	०
८	०	०	०	०	०	०	०	०	०	०	०	०	०	०	०	०
९	०	०	०	०	०	०	०	०	०	०	०	०	०	०	०	०
१०	०	०	०	०	०	०	०	०	०	०	०	०	०	०	०	०
११	०	०	०	०	०	०	०	०	०	०	०	०	०	०	०	०
१२	०	०	०	०	०	०	०	०	०	०	०	०	०	०	०	०
१३	०	०	०	०	०	०	०	०	०	०	०	०	०	०	०	०
जम्मा	०	०	०	०	०	०	०	०	०	०	०	०	०	०	०	०

श्रोत: समूह छलफल तथा जानकार व्यक्ति अन्तरवार्ता, २०७६

### ६.३.३ विपदको किसिम अनुसार जोखिमको समय

विपद अनुसार जोखिमको समय पहिचान गर्दा बाह्रै महिना सम्म जंगली जनावरबाट क्षतीको जोखिम रहने गरेको छ। दोस्रोमा ३ महिना सम्म पहिरो, बाढी डुवान र सर्पको टोकाईको जोखिम रहने गरेको देखिन्छ। यस सम्बन्धी विवरण देहाय अनुसार रहेको छ।

तालिका १०२: विपदको किसिम अनुसार जोखिमको समय

वडा नम्बर	विपद अनुसार जोखिमको समय (महिना)					
	आगलागी	बाढी डुवान	पहिरो	रोग माहामारी	सर्पको टोकाइ	जंगली जनावरबाटक्षती
१	बैशाख, जेठ	असार,साउन,भदौ	असार,साउन,भदौ	चैत्र,बैशाख	असार,साउन,भदौ	बाह्रै महिना

वडा नम्बर	विपद अनुसार जोखिमको समय (महिना)					
	आगलागी	बाढी डुवान	पहिरो	रोग माहामारी	सर्पको टोकाइ	जंगली जनावरबाटक्षती
२	बैशाख, जेठ	असार,साउन,भदौ	असार,साउन,भदौ	चैत्र,बैशाख	असार,साउन,भदौ	बाह्र महिना
३	बैशाख, जेठ	असार,साउन,भदौ	असार,साउन,भदौ	चैत्र,बैशाख	असार,साउन,भदौ	बाह्र महिना
४	बैशाख, जेठ	असार,साउन,भदौ	असार,साउन,भदौ	चैत्र,बैशाख	असार,साउन,भदौ	बाह्र महिना
५	बैशाख, जेठ	असार,साउन,भदौ	असार,साउन,भदौ	चैत्र,बैशाख	असार,साउन,भदौ	बाह्र महिना
६	बैशाख, जेठ	असार,साउन,भदौ	असार,साउन,भदौ	चैत्र,बैशाख	असार,साउन,भदौ	बाह्र महिना
७	बैशाख, जेठ	असार,साउन,भदौ	असार,साउन,भदौ	चैत्र,बैशाख	असार,साउन,भदौ	बाह्र महिना
८	बैशाख, जेठ	असार,साउन,भदौ	असार,साउन,भदौ	चैत्र,बैशाख	असार,साउन,भदौ	बाह्र महिना
९	बैशाख, जेठ	असार,साउन,भदौ	असार,साउन,भदौ	चैत्र,बैशाख	असार,साउन,भदौ	बाह्र महिना
१०	बैशाख, जेठ	असार,साउन,भदौ	असार,साउन,भदौ	चैत्र,बैशाख	असार,साउन,भदौ	बाह्र महिना
११	बैशाख, जेठ	असार,साउन,भदौ	असार,साउन,भदौ	चैत्र,बैशाख	असार,साउन,भदौ	बाह्र महिना
१२	बैशाख, जेठ	असार,साउन,भदौ	असार,साउन,भदौ	चैत्र,बैशाख	असार,साउन,भदौ	बाह्र महिना
१३	बैशाख, जेठ	असार,साउन,भदौ	असार,साउन,भदौ	चैत्र,बैशाख	असार,साउन,भदौ	बाह्र महिना

श्रोत: समूह छलफल तथा जानकार व्यक्ति अन्तरवार्ता, २०७६

### ६.३.४ भवन मापदण्ड तथा भूकम्प प्रतिरोधी घरको विवरण

यस नगरपालिका भित्र रहेका घरपरिवार मध्ये ७० घरपरिवार भवन मापदण्ड अनुसार बनेको घरमा बसोबास गर्ने गरेका छन् भने ४४ घरपरिवार भूकम्प प्रतिरोधी घरमा बस्ने गरेका छन्। यस सम्बन्धी वडागत विवरण देहाय बमोजिम रहेको छ।

तालिका १०३: भवन मापदण्ड तथा भूकम्प प्रतिरोधी घरको विवरण

वडा नम्बर	भूकम्प प्रतिरोधी वा भवन मापदण्ड अनुसार बनेका घरमा बस्ने घरपरिवार संख्या					
	मापदण्ड अनुसार बनेको	मापदण्ड अनुसार नबनेको	जम्मा	भूकम्प प्रतिरोधी भएको	भूकम्प प्रतिरोधी नभएको	जम्मा
१	०	५३६	५३६	१	५३५	५३६
२	१	५५५	५५६	१	५५५	५५६
३	१	७२२	७२३	०	७२३	७२३
४	२	६६९	६७१	६	६६५	६७१
५	५	६७१	६७६	१	६७५	६७६
६	१०	७५१	७६१	०	७६१	७६१
७	४	३७९	३८३	१	३८२	३८३
८	१७	८५४	८७१	४	८६७	८७१
९	२	७४७	७४९	७	७४२	७४९
१०	०	६९३	६९३	०	६९३	६९३
११	२२	९५०	९७२	१४	९५८	९७२
१२	१	५६४	५६५	४	५६१	५६५
५	५	८०५	८१०	५	८०५	८१०
जम्मा	७०	८८९६	८९६६	४४	८९२२	८९६६

श्रोत: घरपरिवार सर्वेक्षण, २०७६

### ६.३.७ घर नक्शा पास सम्बन्धी विवरण

नगरपालिका भित्र रहेका घरपरिवारलाई घर नक्शा पासका आधारमा हेर्दा कुल भवन मापदण्ड अनुसार बनेका घर मध्ये ६० वटा घरपरिवारले नक्शा पास गराई घरनिर्माण गरेका छन् भने १० घरपरिवारले नक्शा पास नगरी घरनिर्माण गरी बसोबास गर्दै आएका छन्। घर नक्शा पास सम्बन्धी वडागत विवरण देहाय बमोजिम रहेको छ।

तालिका १०४: घर नक्शा पास सम्बन्धी विवरण

वडा नं.	घर नक्शा पासको विवरण		
	नक्शा पास गरेको	नक्शा पास नगरेको	जम्मा
१	०	०	०
२	१	०	१
३	१	०	१
४	२	०	२
५	५	०	५
६	७	३	१०
७	३	१	४
८	१५	२	१७
९	१	१	२
१०	०	०	०
११	२२	०	२२
१२	१	०	१
१३	२	३	५
<b>जम्मा</b>	<b>६०</b>	<b>१०</b>	<b>७०</b>

श्रोत: घरपरिवार सर्वेक्षण, २०७६

## ६.३.८ संरक्षित पानीमुहान, जमिन र भौतिक संरचना

यस नगरपालिका क्षेत्रमा रहेका संरक्षित क्षेत्र, संरक्षित खेतबारी, भिरालो रोकथाम तथा संरक्षित पहिरो सम्बन्धी विवरण देहायको तालिकामा प्रस्तुत गरिएको छ ।

तालिका १०५: संरक्षित पानीमुहान, जमिन र भौतिक संरचना

वडा नम्बर	संरक्षित पानीमुहान, जमीन र भौतिक संरचनाका नाम	रहेको स्थान	संरक्षित पानी मुहान, जमीन, खेतवारी र संरचना	
			इकाई	परिमाण
१	तारापानीवोकाराना खानेपानी	तारापानी	१२	१
२	कडालरिठ खानेपानी	कडालरिठ	५	१
३	क्वायसी धारा	क्वायसी धारा	२	१
३	मछेनी खोला	मछेनी खोला	३	१
११	चाल्ने मुल खानेपानी	चाल्ने मुल	५	१
११	अलैचीबारी खानेपानी	अलैचीबारी	४	१
१२	पोखरी खोला	पोखरी खोला	२	१
१२	नायो धारा	नायो धारा	१	१
१२	टाडापाटा (माथिल्लो)	टाडापाटा (माथिल्लो)	१	१
१२	जडाय पानी	जडाय पानी	१	१
१२	नेपाने पानी	नेपाने	१	१

स्रोत: समूहछलफल तथा जानकार व्यक्ति अन्तरवार्ता, २०७६

## ६.४ जलश्रोत तथा जलाधर क्षेत्र र उपयोगको स्थिति

यस नगरपालिका भित्र बाह्रै महिना बहने नदी तथा खोलाहरु रहेका छन् । सिंचाई लगायतका प्रयोजनका लागि जलश्रोतको उपयोग हुने गरेको देखिन्छ ।

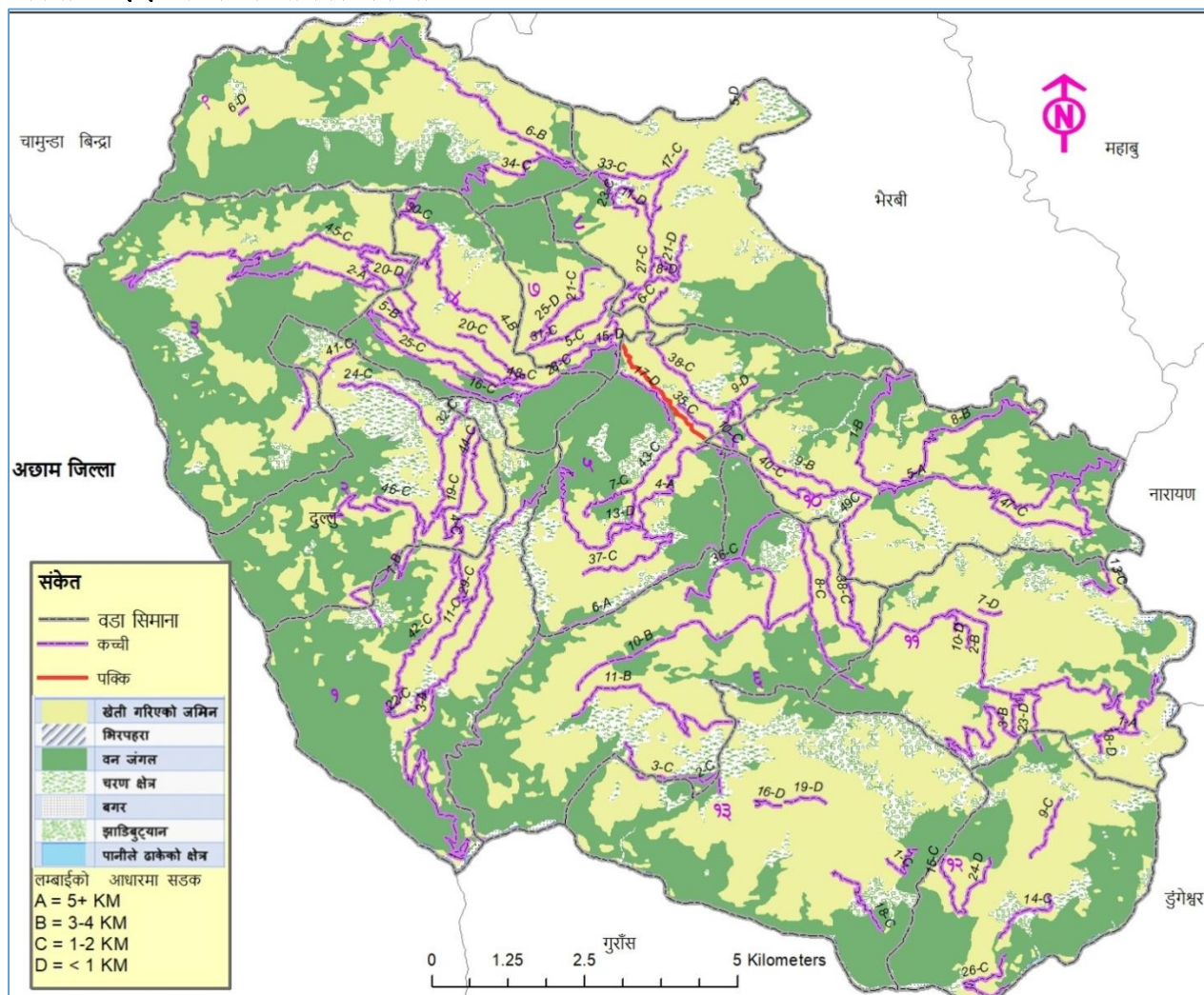
## परिच्छेद ७: भौतिक विकासको अवस्था

यस परिच्छेदमा भौतिक पूर्वाधारको स्थिति र त्यसको उपयोगको अवस्थालाई प्रस्तुत गरिएको छ। जस अन्तरगत सडक, विद्युत, भवन, बस्ती, उर्जा, सूचना संचार, आवास र भवन जस्ता विषयहरु समावेश गरिएको छ।

### ७.१ यातायात पूर्वाधार

यस शिर्षकमा नगरपालिका क्षेत्रभित्र रहेका सडक मार्ग/सञ्जालहरुको विद्यमान अवस्था, पैदल मार्ग, पुल पुलेसा, सवारी रुट तथा नगरपालिका भित्र चल्ने सवारी साधनहरुका बारेमा चित्रण गरिएको छ।

#### नक्शा ७.१.१: सडक सञ्जालको अवस्था



श्रोत: स्थानीय स्रोत नक्शांकन सर्वेक्षण, २०७६

### ७.१.१ सडक मार्ग/सञ्जालको विद्यमान अवस्था

यस नगरपालिका क्षेत्रभित्र सडक सञ्जालको कुल लम्बाई करिब ६४४ किलोमिटर रहेको छ, जस मध्ये पक्क सडक २.३७ कि.मि. रहेको छ। यहाँ रहेका सडक खण्ड मध्ये सबैभन्दा लामो वडा नं. ७ मा रहेको छ। यहाँ रहेका सडकहरुबाट करिब ३०९८३८ जनसंख्या लाभान्वित हुने रहेको देखिन्छ। स्थानीय श्रोत नक्शांकन सर्वेक्षणबाट प्राप्त सडकको विवरण अनुसूची १२ मा दिइएको छ। सडक सम्बन्धी वडागत विवरण देहाय बमोजिम रहेको छ।

तालिका १०६: सडक मार्ग/सञ्जालको विद्यमान अवस्था

वडा नम्बर	सडकको नाम	जोडिने बस्तीहरू		लम्बाई (कि.मि.)	प्रकार	लाभान्वित जनसंख्या
		देखि	सम्म			
१	बाघदुला सडक	खौला	पारीमेला	८	कच्ची	९००
१	बजाड सडक	बजाड	नाउले	४	कच्ची	२००
१	महाड सडक	महाड	पातीकाल्ला	८	कच्ची	१५००
२	पातीकाल्ला सडक	पातीकाल्ला	डाब बजार	४	कच्ची	२०००
२	वडापोखरी सडक	वडापोखरी	भुवाचौर	४	कच्ची	१८००
२	तरिया सडक	भुवाचौर	तरिया	१७	कच्ची	११००
२	भलाकटीया सडक	वडापोखरी	भलाकटीया	१७	कच्ची	१२००
२	सियाला सडक	भलाकटीया	सियाला	१०	कच्ची	७००
२	भुवाचौर सडक पातीकाल्ला ठूलो खोला	पातीकाल्ला	ठूलो खोला	७	कच्ची	१२००
२	भुवाचौर सडक	भुवाचौर	गिडी खोला	५	कच्ची	१२००
३	पिपलगाडी शान्तिबजार सडक	पिपलगाडी	शान्तिबजार	१०	कच्ची	१००००
३	नारीकामूल पटागिनी सडक	नारीकामूल	पटागिनी	७	कच्ची	५०००
३	सियाला शान्तिबजार सडक	सियाला	शान्तिबजार	८	कच्ची	१००००
३	वडासीम दशस्थान सडक	वडासीम	दशस्थान	७	कच्ची	६०००
३	धारखोला तियारीस्थान सडक	धारखोला	तियारीस्थान	१०	कच्ची	४०००
३	सियाला पाली सडक	सयाला	पाली	७	कच्ची	५०००
४	शान्तिबजार बारतडी सडक	शान्तिबजार	बारतडी	७	कच्ची	२०००
४	शान्तिबजार नेपा सडक	शान्तिबजार	नेपा	३	कच्ची	३०००
४	वान्तिबजार नाउले	शान्तिबजार	नाउले	४	कच्ची	२०००
४	टिमुर गाउँ सियाला सडक	टिमुर गाउँ	सियाला	६	कच्ची	३०००
४	तल्लीपाउँ टिमुर गाउँ सडक	टिमुर गाउँ	तल्ली गाउँ	५	कच्ची	५०००
५	दुल्लु रातामाटा	दुल्लु	रातामाटा	३	कालोपत्रे	५०००
५	रातामाटा डुंगेश्वर	रातामाटा	डुंगेश्वर	१२	कच्ची	१००००
५	चौराडाँडा तल्लो स्कूल	चौराडाँडा	तल्लो स्कूल	४	कच्ची	७०००
५	दुल्लु रिजु	दुल्लु	रिजु	३	कच्ची	५०००
६	पुसाकोट बस्नेपाटी तल्लो डुंगेश्वर सडक	पुसाकोट	तल्लो डुंगेश्वर	१७	कच्ची	१००००
६	पुसाकोट मालिगडा कालभैरव चुप्रा सडक	पुसाकोट	चुप्रा	१२	कच्ची	१२०००
६	वालेबजार बल्लेपाटा तल्लो डुंगेश्वर सडक	वाले बजार	तल्लो डुंगेश्वर	१८	कच्ची	८०००
६	तल्लो डुंगेश्वर लुजाई रातीमाटा ब्याकुरे बैंक	तल्लो डुंगेश्वर	बैंक	२५	कच्ची	१००००
६	बैंक पुसाकोट दुल्लु सडक	बैंक	दुल्लु	१८	कच्ची	७०००
६	पुसाकोट चोर खोला कालभैरव सडक	पुसाकोट	कालभैरव	४	कच्ची	३०००
६	पुसाकोट गुराखेत मेला बस्नेपाटी	पुसाकोट	बस्नेपाटी	९	कच्ची	४५००
६	तोलीपानी स्याउले खच्यागैरा	तोलीपानी	खच्यागैरा	५	कच्ची	३०००
६	लुजाई रातीमाटा छोलिमगैरा खच्यागैरा	लुजाई	खच्यागैरा	६	कच्ची	२५००
७	पारीघर सडक	पटागिनी	खेतगाउँ	३	कच्ची	४०००
७	ग्रामिण सडक	क्रितिखम्बा	ठूल्धारा	२	कच्ची	२५००
७	तल्लो डुंगेश्वर सडक	दुल्लु	डाँडीमाडी	४०	कच्ची	४५००
८	चकत्रा सडक	पटागिनी	चकत्रा	४	कच्ची	८००

वडा नम्बर	सडकको नाम	जोडिने वस्तीहरू		लम्बाई (कि.मि.)	प्रकार	लाभान्वित जनसंख्या
		देखि	सम्म			
८	थापाथली सडक	घियातिदु	थापाथली	२	कच्ची	३५०
८	ठकुरीवाडा सडक	पौवा	ठकुरीवाडा	३	कच्ची	१२००
८	दुवारी चाखा सडक	पौवा	दुवारी चाखा	२	कच्ची	८००
८	हुडिचौर सडक	गढी	हाडेचौर	५	कच्ची	१०००
८	चिन्तामय सडक	वड	चिन्तामय	४	कच्ची	५००
९	मध्य पहाडी सडक	भजनिया	पादुका	१५	ग्राभेल	१००००
९	भजनिया पिपलगाडी	भजनिया	पिपलगाडी	३०	कच्ची	१२०००
९	भजनिया पातलवाटा	भजनिया	पातलवाटा	१०	कच्ची	२०००
९	प्यादुरा बात्थला सडक	प्यादुरा	बात्थला सुगर खाली	८	कच्ची	३०००
१०	श्रीस्थान दुल्लु	श्रीस्थान	दुल्लु	१०	कच्ची	५०००
१०	श्रीस्थान नाविस्थान गमौडी	श्रीस्थान	गमौडी	६	कच्ची	८०००
१०	श्रीस्थान मुल्की	श्रीस्थान	मुल्की	४	कच्ची	२५००
१०	राजाकान नाविस्थान	राजाकान	नाविस्थान	२	कच्ची	१५००
१०	गैरी राजाकान	गैरी	राजाकान	२	कच्ची	१०००
१०	गमौडी मालीगडा	गमौडी	कालिगडा	२	कच्ची	१५००
१०	सातखम्ब पूसाकोट	सातखम्ब	पूसाकोट	३	कच्ची	८००
१०	मडासैन काफल डाला	मडासैन	डाला	४	कच्ची	३०००
११	चुप्रा तोरयाँ भुकाहाँ दुल्लु सडक	चुप्रा	छिउडी	१६	कच्ची	१००००
११	चुप्रा तोरयाँ बैक सडक	चुप्रा	बैक	१०	कच्ची	६०००
११	चुप्रा भुकाहाँ सडक	चुप्रा	बैक	१२	कच्ची	५०००
११	चुप्रा भुकाहाँ दुल्लु सडक	चुप्रा	दुल्लु	१४	कच्ची	१००००
११	डुंगेश्वर तोरयाँ भुकाहाँ दुल्लु	डुंगेश्वर	दुल्लु	१७	कच्ची	१००००
१२	तिलेपाल्त सडक	रावतवाडा	कालिखोला	७	कच्ची	३२८८
१२	चुप्रा कालभैरव गौरी मालिका	चुप्रा	मालिका	१४	कच्ची	३५००
१२	हाची चुम्लेसाल	हाची	पिपलतडा	७	कच्ची	३०००
१२	देउतीस्थान पिपलतडा	देउतीस्थान	पिपलतडा	३	कच्ची	१५००
१२	स्वास्थ्य चौकी नाउली गौडा	स्वास्थ्य चौकी	गौडा	४	कच्ची	२०००
१२	डुंगेश्वर दह विनायक	डुंगेश्वर	विनायक	१४	कच्ची	३५००
१३	विनायक सडक	दह	विनायक	५	कच्ची	२०००
१३	दुल्लु सडक	विनायक	दुल्लु	७	कच्ची	४०००
१३	कालभैरव सडक	विनायक	तोरीयाँ	३	कच्ची	२०००
१३	कालभैरव सडक	विनायक	भुकाहाँ	४	कच्ची	३०००
१३	तल्लो डुंगेश्वर सडक	विनायक	तल्लो डुंगेश्वर	८	कच्ची	५०००
१३	माथिल्लो डुंगेश्वर	विनायक	माथिल्लो डुंगेश्वर	६	कच्ची	७०००
१३	चुप्रा सडक	विनायक	चुप्रा	६	कच्ची	५०००
१३	विनायक रोड	दह	विनायक	४	कच्ची	१०००
१३	दुल्लु रोड	विनायक	दुल्लु	९	कच्ची	१४००
१३	कालभैरव रोड	विनायक	कालभैरव	५	कच्ची	१२००



वडा नम्बर	सडकको नाम	जोडिने वस्तीहरू		लम्बाई ( कि.मि.)	प्रकार	लाभान्वित जनसंख्या
		देखि	सम्म			
१३	तल्लो डुंगेश्वर रोड	तल्लो डुंगेश्वर	विनायक	१४	कच्ची	७००
जम्मा				६४४		३०९८३८

स्रोत: समूह छलफल तथा जानकार व्यक्ति अन्तरवार्ता, २०७६

## ७.१.२ पुल तथा पुलेसा

नगरपालिका क्षेत्र भित्र रहेका विभिन्न खोला तथा नदीहरूमा निर्मित पुल तथा पुलेसाहरूले नगरपालिकाका विभिन्न वस्तीहरूलाई एक आपसमा जोड्ने गरेका छन्। यहाँ निर्माण गरिएका १० वटा झोलुङ्गे तथा ५ वटा पक्की पुल राम्रो अवस्थामा रहेका छन्। यस सम्बन्धी विवरणलाई वडागत रूपमा देहाय बमोजिम प्रस्तुत गरिएको छ।

तालिका १०७: पुल तथा पुलेसा

वडा नम्बर	पुलको नाम	पुल भएका खोला व खोल्सीको नाम	जोडिने वस्तीहरू		झोलुङ्गे/काठ/ ट्रष्ट / पक्की	लम्बाई(कि.मि.)	अवस्था	निर्मित साल
			देखि	सम्म				
१	ठुलोखोला झोलुङ्गे पुल	ठुलोखोला	ठाँटा	सिरेनु	झोलुङ्गे	२००	राम्रो	२०७४
३	पादुका पुल	पादुका खोला	वडा २	३ वडा	झोलुङ्गे	५०	राम्रो	२०७५
३	पादुका पुल	पादुका खोला	चामुण्डा	दुल्लु	पक्की	२०	राम्रो	२०५२
५	रिजु नाउले झोलुङ्गे पुल	घट्टेडाडा खोला	रिजु	नाउले	झोलुङ्गे	९६	राम्रो	२०७५
६	तल्लोडुङ्गेश्वर झोलुङ्गेपुल	लोहोरे	गुरासर	दुल्लु ६	झोलुङ्गे	१५०	राम्रो	२०५०
९	नाराघाट पुल	पादुका खोला	नाराघाट	तिलुखाना	ट्रष्ट	१५०	राम्रो	२०५८
९	पादुका खोला पुल	पादुका पुल	लैनचौर	धामीगाउँ	पक्की	१००	राम्रो	२०७१
१०	श्रीस्थान झोलुङ्गे पुल	नावीस्थान खोला	श्रीस्थान	भैरवी	झोलुङ्गे	६८	राम्रो	२०७१
१०	श्रीस्थान पक्की पुल	छामघाट	श्रीस्थान	नगरपाली का	पक्की	६०	राम्रो	२०७४
११	चुप्रा झोलुङ्गे पुल	चुप्रा खोला	ब्राघउर	चुप्रा	झोलुङ्गे	५२	राम्रो	२०५६
११	तखतरा झोलुङ्गे पुल	छामघाट	कालभैरव	लखतरा	झोलुङ्गे	६७	राम्रो	२०५३
११	मालिघाट झोलुङ्गे पुल	छामघाट	भुकाहाँ	ना.न.पा.	झोलुङ्गे	३८	राम्रो	२०५७
१२	डुङ्गेश्वर पुल लोहोरे	डुङ्गेश्वर	डुङ्गेश्वर	दुल्लु नगरपाली का	पक्की	२५०	राम्रो	२०७४
१२	जाडेखोला लोहोरे दुल्लुनगरपालीका	डुङ्गेश्वर	डुङ्गेश्वर	दुल्लु नगरपाली का	झोलुङ्गे	२००	राम्रो	२०५२
१३	ओखलढुङ्गा झोलुङ्गे पुल	लोहोरे	मालिका	गुरास	झोलुङ्गे	६६	राम्रो	२०५५

स्रोत: समूह छलफल तथा जानकार व्यक्ति अन्तरवार्ता, २०७६

## ७.१.३ पैदल मार्ग

यस नगरपालिका क्षेत्रभित्र रहेका पैदल मार्गहरूको कुल लम्बाई करिब ३४५ किलोमिटर रहेको छ। यहाँ रहेका पैदल मार्गबाट करिब १२९६०० जनसंख्या लाभान्वित हुने रहेको देखिन्छ। यस नगरपालिकाका अधिकतम जनसंख्याले मोटर बाटो भन्दा बढी पैदल मार्गको प्रयोग गर्ने गरेका छन्। यस सम्बन्धी वडागत विवरण देहाय बमोजिम रहेको छ।

तालिका १०८: पैदल मार्ग

वडा नम्बर	पैदलमार्गको नाम	जोडिने वस्तीहरू		लम्बाई (कि.मि.)	लाभान्वित जनसंख्या
		देखि	सम्म		
१	नाउले अफ रोड	नाउले	पडिला	३	३००
१	सिलगी खोला गोरेटो बाटो	सिलगी	बजाड	३	४००
२	ओती तरिया गोरेटो बाटो	ओती	तरिया	२	३००
२	भाटी खोला गोरेटो बाटो	भाटी खोला	गिठिखोला	३	२००
३	पिपलगाडी शान्तिबजार	पिपलगाडी	शान्तिबजार	१०	१००००
३	नारीकामुल पटागिनी	नारीकामुल	पटागिनी	७	५०००
३	सियाला शान्तिबजार	वडासीम	दशस्थान	८	१००००
३	वडासीम दशस्थान	वडासीम	तियारी स्थान	७	६०००
३	धारेखोला तियारीस्थान	धारेखोला	तियारी स्थान	१०	४०००
३	सियाला पाती	सियाला	पाती	७	५०००
४	शान्तिबजार बजारको बाटो	शान्तिबजार	भारतडी	७	२०००
४	शान्तिबजार बजारको बाटो	शान्तिबजार	नेपा	३	३०००
४	शान्तिबजार बजारको बाटो	शान्तिबजार	नाउले	४	२०००
४	टिमुर गाउँको बाटो	टिमुर गाउँ	सियाला	६	३०००
४	टिमुर गाउँको बाटो	टिमुर गाउँ	तल्लीपाउ	५	५०००
५	सरसिउ डुकाको बाटो	सरसिउबारी	डुका	२	१२००
५	स्याउले पानीको बाटो	स्याउले पानी	बिन्द्रासैनी	३	९००
५	बाग्दुलाको बाटो	तल्लो स्कुल	बाग्दुला	३	७००
६	पुसाकोट गोरेटो बाटो	पुसाकोट	मेला	५	१५००
६	बस्नेपाटी गोरेटो बाटो	बस्नेपाटी	मेला	२	२०००
६	बस्नेपाटी गोरेटो बाटो	बस्नेपाटी	बेकुरीकोट	५	२०००
६	लुजाई लेखालगाउँ गोरेटो बाटो	लुजाई	लेखालगाउँ	४	३०००
६	स्याउले दुंगेश्वर खच्यागैरा गोरेटो	स्याउले	खच्यागैरा	७	५०००
६	पुसाकोट माभवाडा क्वायाला चौर खोला चरीखोला	पुसाकोट	चरी खोला	९	४०००
६	बस्नेपाटी रातीमाटा लुजाई	बस्नेपाटी	लुजाई	८	३०००
७	कितिखम्बा गोरेटो बाटो	भण्डारी	खड्कावाडा	१	२५००
७	पटागिनी गोरेटो बाटो	चलेडी	खेतगाउँ	१५	१५००
८	काठेसिम्ला पैदल बाटो	पौवा	काठेसिम्ला	३	८००
८	बसकोटी पैदल बाटो	पौवा	बसकोटी	३	१२००
८	कठेरागोटा पैदल बाटो	पौवा	कठेरागोरा	२	४५००
८	हुडी पैदल बाटो	गडी	हुडी	२	५०००

वडा नम्बर	पैदलमार्गको नाम	जोडिने वस्तीहरु		लम्बाई ( कि.मि.)	लाभान्वित जनसंख्या
		देखि	सम्म		
८	हुडि खोला पैदल बाटो	घियातिदे	हुडिखोला	६	६००
९	पातलबाटा हुलाकी गड	पातलबाटा	हुलाकी गड	१०	१५००
९	बडिपाटीको बाटो	बडिपाटी	भर्जनिया	२०	१०००
९	धामीगाउँको बाटो	पादुका मन्दिर	धामी गाउँ	३५	१०००
९	लितीकोटको बाटो	लितीकोट	पिपल चौतारा	८	५००
११	तोरया दह गोरेटो बाटो	तोरया	दह	२	१२००
११	तोरया चुप्रा गोरेटो बाटो	तोरया	चुप्रा	५	२०००
११	तोरया बैक गोरेटो बाटो	तोरया	बैंक	२	१२००
११	तोरया भुकाहाँ गोरेटो बाटो	तोरया	भुकाहाँ	२	२०००
११	भुकाहाँ चुप्रा गोरेटो बाटो	भुकाहाँ	चुप्रा	६	२०००
११	भुकाहाँ बैक गोरेटो बाटो	भुकाहाँ	बैंक	३	१२००
११	भुकाहाँ दैलेख बजार गोरेटो बाटो	भुकाहाँ	दैलेख बजार	१५	३०००
११	भुकाहाँ छुवाला गोरेटो बाटो	भुकाहाँ	छुवाला	४	१५००
११	भुकाहाँ मुल्की गोरेटो बाटो	भुकाहाँ	मुल्की	४	१२००
११	भुकाहाँ छिउडी गोरेटो बाटो	भुकाहाँ	छिउडी	३	१५००
१२	माईस्थान गोरेटो बाटो	लम्सु	दह	३	१५००
१२	नाउली देउतीस्थान	नाउली	देउतीस्थान	४	१२००
१३	विनायक वडा कार्यालय	विनायक	गौरापाटा	५	१५००
११	आसमाने चुप्रा	आसमाने	चुप्रा	४	९००
१२	माडे गोरेटो बाटो	माडे	दह	१०	९००
१३	लालसैन	लासैन	वलिगाउँ	६	१२००
१३	जिवा गोरेटो बाटो	चौर	खिम्ली	५	१५००
१३	खाती गौडा	चुनारवाडा	थापागाउँ	६	१२००
१३	रावतवाडा	खड्कावाडा	रावतवाडा	६	१५००
१३	माथिल्लो दुंगेश्वर	बासकोट	बाउनथना टाकुरा	१२	१८००
<b>जम्मा</b>				<b>३४५</b>	<b>१२९६००</b>

स्रोत: समूह छलफल तथा जानकारी व्यक्ति अन्तरवार्ता, २०७६

### ७.१.४ बाटोमा पहुँचका आधारमा घरपरिवार विवरण

यस नगरपालिकामा रहेको कुल ८९६६ घरपरिवार सम्म पुग्ने अर्थात यी घरपरिवारको बाटोमा पहुँचको अवस्था हेर्दा ३७०२ घरपरिवार सम्म पुग्न गोरेटो बाटो प्रयोग गर्नु पर्ने देखिन्छ। त्यसैगरी ११२ घरपरिवार पक्की बाटोको पहुँच भएको स्थानमा बसोबास गरिरहेका छन्। यहाँका अधिकतम घरपरिवार कच्ची बाटोको पहुँचमा बसोबास गरेका छन्। यस सम्बन्धी वडागत विवरण देहाय बमोजिम रहेको छ।

तालिका १०९: बाटोमा पहुँचका आधारमा घरपरिवार विवरण

वडा नं.	घर सम्म पुग्ने बाटोको विवरण					
	गोरेटो बाटो	कच्ची बाटो	ग्राभेल बाटो	बाटो नभएको	पक्की बाटो	जम्मा
१	२६४	१४३	१०३	१	२५	५३६
२	४३३	९७	०	२५	१	५५६
३	५८५	१०९	०	०	२९	७२३

वडा नं.	घर सम्म पुग्ने बाटोको विवरण					
	गोरेटो बाटो	कच्ची बाटो	ग्राभेल बाटो	बाटो नभएको	पक्की बाटो	जम्मा
४	१४७	५२४	०	०	०	६७१
५	४१६	२०५	०	०	५५	६७६
६	३८०	३५७	१	२३	०	७६१
७	२३०	११४	३९	०	०	३८३
८	०	५९७	११९	१५५	०	८७१
९	२८	३२९	२५	३६७	०	७४९
१०	४११	२६३	१९	०	०	६९३
११	५२९	४४२	०	१	०	९७२
१२	०	५६२	०	१	२	५६५
१३	२७९	५२८	१	२	०	८१०
<b>जम्मा</b>	<b>३७०२</b>	<b>४२७०</b>	<b>३०७</b>	<b>५७५</b>	<b>११२</b>	<b>८९६६</b>

स्रोत: घरपरिवार सर्वेक्षण, २०७६

## ७.२ विद्युत तथा बैकल्पिक उर्जा

यस शिर्षक अन्तरगत इन्धनको उपयोगका आधारमा घरपरिवार सम्बन्धी विवरणलाई समावेश गरिएको छ ।

### ७.२.१ खाना पकाउने इन्धनको आधारमा घरपरिवार

घरपरिवार सर्वेक्षण २०७६ अनुसार नगरपालिकामा सबै भन्दा बढि ९७.३५ प्रतिशत अर्थात ८७२८ घरपरिवारले खाना पकाउने मुख्य इन्धनको रूपमा दाउरा प्रयोग गर्ने गर्दछन् । दोस्रोमा एलपी ग्याँस प्रयोग गर्ने गरेको देखिन्छ भने नविकरणीय ऊर्जा बायो ग्याँसको प्रयोग गर्ने घरपरिवार संख्या न्यून रहेको देखिन्छ । यस सम्बन्धी वडागत विवरण देहाय बमोजिम रहेको छ ।

तालिका ११०: खाना पकाउने इन्धनको आधारमा घरपरिवार

वडा नं.	खाना पकाउन प्रयोग हुने इन्धनको प्रमुख स्रोत						जम्मा
	दाउरा	मट्टितेल	एल पी ग्याँस	गुईठा	बायो ग्याँस	अन्य	
१	५३२	०	१	०	०	३	५३६
२	५४७	०	१	०	८	०	५५६
३	७२२	०	०	०	१	०	७२३
४	६३८	०	३२	०	०	१	६७१
५	६७६	०	०	०	०	०	६७६
६	७३३	०	२५	०	३	०	७६१
७	३४९	०	३४	०	०	०	३८३
८	८३७	०	३४	०	०	०	८७१
९	७४५	०	१	०	३	०	७४९
१०	६९२	१	०	०	०	०	६९३
११	९१५	१	५६	०	०	०	९७२
१२	५४३	०	२०	०	०	२	५६५
१३	७९९	१	९	१	०	०	८१०
<b>जम्मा</b>	<b>८७२८</b>	<b>३</b>	<b>२१३</b>	<b>१</b>	<b>१५</b>	<b>६</b>	<b>८९६६</b>
<b>प्रतिशत</b>	<b>९७.३५</b>	<b>०.०३</b>	<b>२.३८</b>	<b>०.०१</b>	<b>०.१७</b>	<b>०.०७</b>	<b>१००.००</b>

स्रोत: घरपरिवार सर्वेक्षण, २०७६

## ७.२.२ बत्तीको प्रमुख स्रोतका आधारमा घरपरिवार

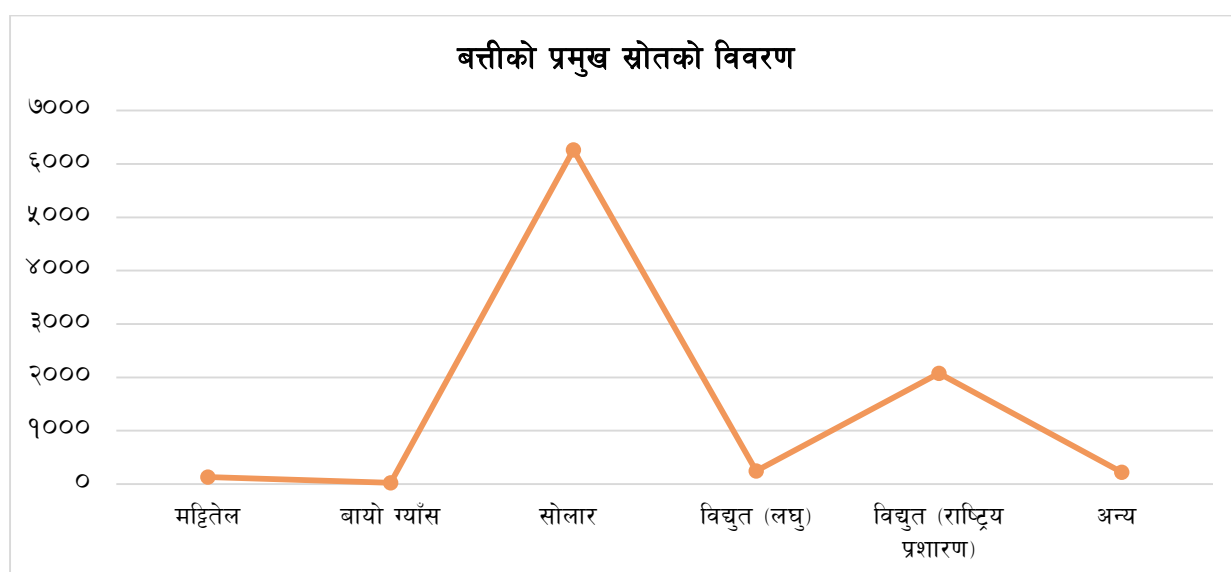
यस क्षेत्रमा बत्तीको लागि प्रयोग गरिने इन्धनको प्रमुख स्रोतहरूमा विद्युत, मट्टितेल, बायो ग्याँस, सोलार लगायतका रहेका छन्। जस मध्ये सबै भन्दा बढि ७९.८४ प्रतिशत घरपरिवारले सोलार र २५.८९ प्रतिशत घरपरिवारले विद्युतलाई प्रमुख बत्तीको स्रोतका रूपमा प्रयोग गर्दै आएका छन्। २.५ प्रतिशत घरपरिवारले अझै पनि अन्य खालका परम्परागत तथा प्रकृतिमा आधारित स्रोतहरूबाट बत्ती बाल्ने गरेका छन्। यस सम्बन्धी वडागत विवरण देहाय बमोजिम प्रस्तुत गरिएको छ।

तालिका १११: बत्तीको प्रमुख स्रोतका आधारमा घरपरिवार

वडा नं.	बत्तीको प्रमुख स्रोत अनुसार घरपरिवार संख्या						
	मट्टितेल	बायो ग्याँस	सोलार	विद्युत (लघु)	विद्युत (राष्ट्रिय प्रशासन)	अन्य	जम्मा
१	१३	८	४९२	०	२२	१	५३६
२	०	०	५५२	३	१	०	५५६
३	२	०	७१८	०	०	३	७२३
४	०	०	५८८	४०	७	३६	६७१
५	०	०	५४५	०	१२९	२	६७६
६	३६	१	६७६	२८	१८	२	७६१
७	६	१	२६३	५२	६०	१	३८३
८	२	०	४५२	०	२९०	१२७	८७१
९	४	१२	७०८	५	५	१५	७४९
१०	१	१	१६४	०	५१७	१०	६९३
११	६१	०	२२५	२७	६५०	९	९७२
१२	६	२	१६९	५१	३२१	१६	५६५
१३	३	०	७१०	४२	५३	२	८१०
<b>जम्मा</b>	<b>१३४</b>	<b>२५</b>	<b>६२६२</b>	<b>२४८</b>	<b>२०७३</b>	<b>२२४</b>	<b>८९६६</b>
<b>प्रतिशत</b>	<b>१.४९</b>	<b>०.२८</b>	<b>६९.८४</b>	<b>२.७७</b>	<b>२३.१२</b>	<b>२.५०</b>	<b>१००.००</b>

स्रोत: घरपरिवार सर्वेक्षण, २०७६

मानचित्र १०: बत्तीको प्रमुख स्रोतका आधारमा घरपरिवार



### ७.३ सञ्चार तथा प्रविधि

यस शिर्षक अन्तरगत आधुनिक सुविधामा पहुँचका आधारमा घरपरिवार सम्बन्धी विवरणलाई समावेस गरिएको छ ।

#### ७.३.१ आधुनिक सुविधामा पहुँच सम्बन्धी विवरण

यस नगरपालिकामा उपलब्ध तथा आधुनिक सुविधामा पहुँचको अवस्था हेर्दा २५.७९ प्रतिशत घरपरिवारले रेडियो, ४.०८ प्रतिशत घरपरिवारले टेलिभिजन र ५८.९३ प्रतिशत घरपरिवारले मोबाईल टेलिफोन जस्ता आधुनिक सुविधाको उपयोग गरेका छन् । यसका अलावा ३६ घरपरिवारको इन्टरनेटमा पहुँच पुगेको देखिन्छ भने १०४१ घरपरिवारले कुनै पनि आधुनिक सुविधाहरु उपयोग गरेको देखिदैन । यस सम्बन्धी विस्तृत विवरण देहाय बमोजिम प्रस्तुत गरिएको छ ।

तालिका ११२: आधुनिक सुविधामा पहुँच सम्बन्धी विवरण

वडा नम्बर	रेडियो	टेलिभिजन	मोबाईल टेलिफोन	कम्प्युटर	इन्टरनेट	मोटरसाइकल	मोटर/कार	रेफ्रिजरेटर	बस/ट्रक	कुनै नभएको
१	५२२	८	४७०	७	३	११	१	०	१	१४
२	२६	५	४३९	२	१	३	०	०	०	९६
३	६६१	२३	३८२	६	०	१	१	०	०	३२
४	१६	४०	६१२	१०	४	२३	१	०	१	५४
५	४३७	६१	६५६	८	०	२७	०	०	३	१८
६	५३५	१८	५४२	४	४	२४	२	१	२	३२
७	३०२	७०	३३७	११	७	९	०	०	१	१७
८	३८	५३	६१५	५	३	२३	०	०	३	२२७
९	६९	११	६८८	५	०	११	०	१	३	५०
१०	३१३	२४	१४१	१	१	२	०	०	०	२७२
११	५२	८४	८५१	५	१	२	०	०	०	१०९
१२	४९	६८	४५०	७	१०	८	१	१	१	१११
१३	३५	१८	७९७	४	२	६	०	१	०	९
<b>जम्मा</b>	<b>३०५५</b>	<b>४८३</b>	<b>६९८०</b>	<b>७५</b>	<b>३६</b>	<b>१५०</b>	<b>६</b>	<b>४</b>	<b>१५</b>	<b>१०४१</b>
<b>प्रतिशत</b>	<b>२५.७९</b>	<b>४.०८</b>	<b>५८.९३</b>	<b>०.६३</b>	<b>०.३०</b>	<b>१.२७</b>	<b>०.०५</b>	<b>०.०३</b>	<b>०.१३</b>	<b>८.७९</b>

स्रोत: घरपरिवार सर्वेक्षण, २०७६

### ७.४ आवास तथा भवन

यस शिर्षक अन्तरगत आवासिय घरको वनावटको किसिमका आधारमा घरपरिवार सम्बन्धी विवरणलाई समावेस गरिएको छ ।

#### ७.४.१ घरको जगको आधारमा घरपरिवार

नगरपालिका क्षेत्रमा रहेका ८९६६ घरपरिवारले आवासका रूपमा प्रयोग गरिने घरहरुलाई जगको आधारमा हेर्दा सबै भन्दा उच्च संख्यामा माटो तथा ढुङ्गाले निर्मित जग भएको घरमा बस्ने घरपरिवार ९६.२५ प्रतिशत रहेका छन् । प्रकोपका दृष्टिकोणबाट सुरक्षित मानिने फ्रेम स्ट्रक्चर र लोड वेयरिङ्ग जग भएका घरहरु भने न्यून संख्यामा रहेका छन् । यसर्थ प्रकोपबाट हुने क्षतीको सम्भावना बढ्दो देखिन्छ । यस सम्बन्धी वडागत विवरण देहाय बमोजिम रहेको छ ।

तालिका ११३: घरको जगको आधारमा घरपरिवार

वडा नं.	घरको जगको आधारमा घरपरिवार						
	माटो वा ढुङ्गा	सिमेण्ट वा ढुङ्गा	फ्रेम स्ट्रक्चर	लोड वेयरिङ्ग	काठको सम्बा	अन्य	जम्मा
१	५३०	६	०	०	०	०	५३६
२	५५०	६	०	०	०	०	५५६
३	७१०	१३	०	०	०	०	७२३
४	६४७	२३	०	०	१	०	६७१
५	६५३	२३	०	०	०	०	६७६
६	७२८	३१	०	२	०	०	७६१
७	३३६	४६	०	०	१	०	३८३
८	८३५	३५	१	०	०	०	८७१
९	७३३	१६	०	०	०	०	७४९
१०	६९०	२	०	०	०	१	६९३
११	८७५	९०	०	५	२	०	९७२
१२	५४२	२३	०	०	०	०	५६५
१३	८०१	९	०	०	०	०	८१०
जम्मा	८६३०	३२३	१	७	४	१	८९६६
प्रतिशत	९६.२५	३.६०	०.०१	०.०८	०.०४	०.०१	१००.००

स्रोत: घरपरिवार सर्वेक्षण, २०७६

### ७.४.२ छानोको प्रकारका आधारमा घरपरिवार

यस क्षेत्रमा मुख्य आवासका लागि प्रयोग गरिने घरहरूलाई छानाको प्रकारका आधारमा हेर्दा सबै भन्दा उच्च संख्यामा जस्ता वा च्यादरको छाना भएको घर ६१.९५ प्रतिशत रहेका छन्। सबै भन्दा न्यून संख्यामा काठको छाना भएको घरमा बस्ने घरपरिवार संख्या दरहेको छ। यस सम्बन्धी वडागत छानाको किसिम अनुसारको विवरण देहाय बमोजिम रहेको छ।

तालिका ११४: खानोको प्रकारका आधारमा घरपरिवार

वडा नं.	फुस वा खरको छाना भएको	जस्ता/च्यादरको छाना भएको	टायल/ढुङ्गाको छाना भएको	आरसिसि ढलान भएको	काठको छाना भएको	माटोको छाना भएको	अन्य
१	४८	४७९	४	३	०	२	०
२	५६	४७०	३	४	०	२३	०
३	२१४	४७२	७	४	०	२६	०
४	७४	५१६	११	२०	०	५०	०
५	४०	५७६	२४	२२	०	१४	०
६	१८७	४५६	५४	३०	०	३४	०
७	२९	२४१	२१	५३	०	३९	०
८	७२	५०१	१२२	३८	०	१३८	०
९	८०	३७५	८१	१०	३	१९९	१
१०	६८	५३५	७८	३	१	८	०
११	३६	४१३	३६१	८३	४	७५	०
१२	२८	१७९	२८३	२८	०	४७	०
१३	१४६	३४१	१८७	१०	०	१२६	०
जम्मा	१०७८	५५५४	१२३६	३०८	८	७८१	१
प्रतिशत	१२.०२	६१.९५	१३.७९	३.४४	०.०९	८.७१	०.०१

स्रोत: घरपरिवार सर्वेक्षण, २०७६

## ७.४.३ आवासीय स्वामित्वका आधारमा घरपरिवार

आवासीय स्वामित्वका आधारमा घरपरिवारको स्थिति हेर्दा ९७.८६ प्रतिशत घरपरिवारले आफ्नै घरमा बस्ने गरेका छन् । त्यसैगरी भाडाको घरमा बसोबास गर्ने घरपरिवार १.८३ प्रतिशत रहेका छन् । यस सम्बन्धी वडागत विवरण देहाय बमोजिम रहेको छ ।

तालिका ११५: आवासीय स्वामित्वका आधारमा घरपरिवार

वडा नं.	आवासीय स्वामित्वका आधारमा घरपरिवार विवरण					
	आफ्नै	भाडा	संस्थागत	सुकुम्बासी	अन्य	जम्मा
१	५३६	०	०	०	०	५३६
२	५५०	६	०	०	०	५५६
३	७०६	१०	७	०	०	७२३
४	६५७	१३	०	०	१	६७१
५	६७२	४	०	०	०	६७६
६	७४२	१९	०	०	०	७६१
७	३८१	२	०	०	०	३८३
८	८६६	५	०	०	०	८७१
९	७४०	६	०	२	१	७४९
१०	६९२	०	०	०	१	६९३
११	९००	६९	१	०	२	९७२
१२	५३७	२४	०	०	४	५६५
१३	७९५	६	०	१	८	८१०
जम्मा	८७७४	१६४	८	३	१७	८९६६
प्रतिशत	९७.८६	१.८३	०.०९	०.०३	०.१९	१००.००

स्रोत: घरपरिवार सर्वेक्षण, २०७६

## ७.४.४ घर संख्याका आधारमा घरपरिवार

यस नगरपालिका अन्तरगत रहेका कुल ८९६६ घरपरिवारलाई घर संख्याका आधारमा हेर्दा ८३५० घरपरिवारको एउटा घर र १२ घरपरिवारको ३ वटा भन्दा बढी घर रहेको देखिन्छ । यस सम्बन्धी वडागत विवरण देहाय बमोजिम रहेको छ ।

तालिका ११६: घर संख्याका आधारमा घरपरिवार

वडा नं.	घर संख्याका आधारमा घरपरिवार				
	एउटा मात्र घर हुने	२ वटा घर हुने	३ वटा घर हुने	३ वटा भन्दा माथी घर हुने	जम्मा घरपरिवार संख्या
१	५३२	३	१	०	५३६
२	५१२	४३	१	०	५५६
३	६९८	२४	०	१	७२३
४	६१४	५४	२	१	६७१
५	६२५	४७	१	३	६७६
६	७२९	३२	०	०	७६१
७	३६८	१५	०	०	३८३
८	८०९	५६	५	१	८७१
९	७११	३६	२	०	७४९
१०	६८३	८	१	१	६९३



वडा नं.	घर संख्याका आधारमा घरपरिवार				
	एउटा मात्र घर हुने	२ वटा घर हुने	३ वटा घर हुने	३ वटा भन्दा माथी घर हुने	जम्मा घरपरिवार संख्या
११	९११	५९	२	०	९७२
१२	४४७	१०४	१२	२	५६५
१३	७११	९१	५	३	८१०
जम्मा	८३५०	५७२	३२	१२	८९६६

स्रोत: घरपरिवार सर्वेक्षण, २०७६

### ७.४.५ उपयोग गरिएको कोठाका आधारमा घरपरिवार

नगरपालिका अन्तरगत रहेका घरपरिवारलाई कोठा संख्याका आधारमा हेर्दा ८४ घरपरिवारको एउटा कोठा भएको घर र २८४८ घरपरिवारको ६ भन्दा बढी कोठा भएको घर रहेको देखिन्छ। यस सम्बन्धी वडागत विवरण देहाय बमोजिम रहेको छ।

तालिका ११७: उपयोग गरिएको कोठाका आधारमा घरपरिवार

वडा नम्बर	१ कोठा हुने परिवार	२ कोठा हुने परिवार	३ कोठा हुने परिवार	४ कोठा हुने परिवार	५ कोठा हुने परिवार	६ कोठा भन्दा बढी हुने परिवार
१	०	३५	३९	२६४	१४०	५८
२	३	१००	१०६	१७७	२३	१४७
३	३	४०	१५	७५	१९	५७
४	१	१३३	४१	२४०	३५	२२१
५	८	२४८	३६	३०७	९	६८
६	२	८९	७८	२२१	१०४	२६७
७	१	५०	२५	१२२	४३	१४२
८	१२	१२५	८७	१९०	९३	३६४
९	९	९९	१७७	११७	३१	३१६
१०	६	५७	४	५४८	३	७५
११	२१	१७१	६८	५१९	५३	१४०
१२	१५	९४	२९	१४६	२७	२५४
१३	३	१५३	९७	२५०	८२	२२५
जम्मा	८४	१३९४	८०२	३१७६	६६२	२८४८

स्रोत: घरपरिवार सर्वेक्षण, २०७६

### ७.४.६ बसोबासको प्रकृति अनुसार घरपरिवार

यस नगरपालिका अन्तरगत रहेका घरपरिवारलाई बसोबासको प्रकृतिका आधारमा हेर्दा ८८७९ घरपरिवार स्थायी र ८७ घरपरिवार अस्थायी बसोबास गरिरहेका छन्। यस सम्बन्धी वडागत विवरण देहाय बमोजिम रहेको छ।

तालिका ११८: बसोबासको प्रकृति अनुसार घरपरिवार

वडा नम्बर	स्थायी बसोबास गर्ने	अस्थायी बसोबास गर्ने	जम्मा
१	५३६	०	५३६
२	५४६	१०	५५६
३	७२२	१	७२३
४	६२७	४४	६७१
५	६६९	७	६७६

वडा नम्बर	स्थायी बसोबास गर्ने	अस्थायी बसोबास गर्ने	जम्मा
६	७५९	२	७६१
७	३७७	६	३८३
८	८७०	१	८७१
९	७४७	२	७४९
१०	६९३	०	६९३
११	९७१	१	९७२
१२	५५३	१२	५६५
१३	८०९	१	८१०
<b>जम्मा</b>	<b>८८७९</b>	<b>८७</b>	<b>८९६६</b>

स्रोत: घरपरिवार सर्वेक्षण, २०७६

### ७.५ सरकारी भवन सम्बन्धी विवरण

यस नगरपालिका अन्तर्गत रहेका सरकारी भवनहरू रहेको स्थान, क्षेत्रफल, अवस्था र प्रयोगको अवस्था जस्ता विवरण देहाय बमोजिम रहेको छ।

तालिका ११९: सरकारी भवन सम्बन्धी विवरण

वडा नम्बर	भवनको नाम	भवन भएको टोलको नाम	कार्यालयको नाम	क्षेत्रफल (वर्ग मी.)		अवस्था
				जग्गा	भवन	
१	वडा कार्यालय	देउती चौर	वडा कार्यालय	१५००	१	राम्रो
१	देउतीचौर आ. वि.	देउतीचौर	देउतीचौर	२०००	३	राम्रो
१	महिला सामुदायिक भवन	देउतीचौर	महिला सामुदायिक भवन	२००	१	राम्रो
२	भानेश्वर मा.वि.	नाउले	भानेश्वर मा.वि.	१०००	८	राम्रो
२	गा.वि.स.	काफलपानी	गा.वि.स.	४०००	१	राम्रो
२	वडा कार्यालय	वडा पोखरी	वडा कार्यालय	१०००	१	राम्रो
२	सहकारी भवन	तरीया	सहकारी भवन	१०००	१	राम्रो
२	मालिका आ.वि.	धारापानी	मालिका आ.वि.	१५००	३	राम्रो
२	भुवाचौर आ.वि.	नाउले	भुवाचौर आ.वि.	२४००	३	राम्रो
२	नाउले कटुवाल स्वा. चौकी	नाउले कटुवाल स्वा. चौकी	नाउले कटुवाल स्वा. चौकी	१२००	१	राम्रो
२	नरेश्वर प्रा.वि.	वडा पोखरी	नरेश्वर प्रा.वि.	९००	३	राम्रो
३	सरस्वती बालविकास केन्द्र मौलाडाडा	मौलाडाडा	विधालय	१०१८	१	ठिकै
३	मष्टनारायण आवि पोखरी	पोखरी	मष्टनारायण आवि पोखरी	३०००	५	राम्रो
३	श्रीकृष्ण आवि पाली	पाली	श्रीकृष्ण आवि पाली	२६००	५	राम्रो
३	वडा कार्यालय	मनघर	वडा कार्यालय	२५००	१	राम्रो
३	नेपा स्वास्थ्य चौकी	तियारी स्थान	स्वास्थ्य चौकी	१५००	१	राम्रो
३	भैरव आवि	सियाला	विधालय	३८००	४	ठिकै
३	गगन जनज्योती आवि	धारखोला	विधालय	१२५०	३	ठिकै
४	नेपाल राष्ट्रिय आवि मौरीकोट	मौरीकोट	विधालय	३०००	५	ठिकै

वडा नम्बर	भवनको नाम	भवन भएको टोलको नाम	कार्यालयको नाम	क्षेत्रफल (वर्ग मी.)		अवस्था
				जग्गा	भवन	
४	शान्ति सिर्जना प्रा.वि.	शान्ति बजार	शान्ति सिर्जना प्रा.वि.	११००	७	राम्रो
४	वडा कार्यालय	कालापानी बगौरा	वडा कार्यालय	७००	१	ठिकै
४	सरस्वती मावि कृष्ण कोट	कृष्ण कोट	विधालय	११०००	८	ठिकै
४	पञ्चदेवल आवि पल्ली पाउँ	पल्ली पाउँ	विधालय	१५०३	४	ठिकै
५	नेपाल राष्ट्रिय आवि	रिजु	विधालय	७३३०	४	ठिकै
५	भैरव आवि रिजु	तुला धारा	विधालय	९००	७	ठिकै
५	जनकल्याण आवि	पात्थरनाउली	विधालय	४२५२	१०	ठिकै
५	वडा कार्यालय	रातामाटा	वडा कार्यालय	१७२५	१	राम्रो
५	दुल्लु अस्पताल	दुल्लु	अस्पताल	१००००	१	राम्रो
५	सामुदायिक आखा उपचार केन्द्र	दुल्लु	सामुदायिक आखा उपचार केन्द्र	४०	१	राम्रो
६	लक्ष्मी आवि बस्नेपाटी	बस्नेपाटी	विधालय	४६५१	४	ठिकै
६	नेरामावी लेखालागाउँ	लेखालागाउँ	विधालय	५२८०	४	ठिकै
६	पञ्चेश्वरी आवि लुजे	लुजे	विधालय	१५२५	३	जिर्ण
६	जयजनता आवि बेकुरेकोट	बेकुरेकोट	विधालय	१०७०	४	जिर्ण
६	गणेश मन्दिर मेला	मेला	विधालय	५००	२	जिर्ण
६	महन्द्र जये देवि मावी छिउडी	छिउडी	विधालय	७०००	५	ठिकै
६	वडा कार्यालय	छिउडी	वडा कार्यालय	१२००	१	राम्रो
६	स्वास्थ्यचौकी	स्वास्थ्यचौकी	स्वास्थ्यचौकी	८००	१	ठिकै
७	दुल्लु आयुर्वेद औषाधालय	दुल्लु	दुल्लु आयुर्वेद औषाधालय	२२००	२	राम्रो
७	विजया मावि	दुल्लु	विधालय	२१०००	१०	राम्रो
७	नेपाल राष्ट्रिय मा.वि.	दुल्लु	नेपाल राष्ट्रिय मा.वि.	१२००	८	राम्रो
८	महादेव आ. वि. घियाचौर	घियाचौर	महादेव आ. वि. घियाचौर	६०	४	राम्रो
८	धुलेश्वर मा.वि.चकत्रा	चकत्रा	धुलेश्वर मा.वि.चकत्रा	३०००	१०	राम्रो
८	वडा कार्यालय	पौवा	वडा कार्यालय	१०००	१	राम्रो
८	स्वास्थ्य चौकी	चकत्रा	स्वास्थ्य चौकी	१२००	१	राम्रो
८	हनुमान आवि पौवा	पौवा	हनुमान आवि पौवा	२७००	३	जिर्ण
८	हनुमान आवि वसपानी	वसपानी	हनुमान आवि वसपानी	१०४४०	२	जिर्ण
८	कालीका आवि साहुवाडा	साहुवाडा	कालीका आवि साहुवाडा	४०००	४	जिर्ण
८	वडालम्जी स्वा. चौकी	वडालम्जी	वडालम्जी स्वा. चौकी	११००	१	राम्रो
८	पौवा संग्रालय	दुल्लु	पर्यटकिय पौवा भवन	५००	११	राम्रो
९	वडा कार्यालय	भजनिया पोखरी	वडा कार्यालय	१४००	१	जिर्ण

वडा नम्बर	भवनको नाम	भवन भएको टोलको नाम	कार्यालयको नाम	क्षेत्रफल (वर्ग मी.)		अवस्था
				जग्गा	भवन	
९	पादुका स्वास्थ्य चौकी	भजनिया पोखरी	स्वास्थ्य चौकी	२५००	२	ठिकै
९	प्रेमदेवी मावि	धामीगाँउ	विधालय	३४९५	७	ठिकै
९	पंचकोशी आवि	प्यादुरा	विधालय	१२१०	३	जिर्ण
९	हंसज्वाला आवि	छपाते	विधालय	३५००	३	ठिकै
९	नवदुर्गा आवि	भजनिया	विधालय	६५७०	४	जिर्ण
९	नारायणी बाल शिक्षा	नारायणघाट	नारायणी बाल शिक्षा	१२००	१	ठिकै
१०	विन्द्रावासीनी आवी छुवाला	छुवाला	विधालय	१९५०	३	ठिकै
१०	पंचकोशी ज्वाला मावि गमौडी	गमौडी	विधालय	३३०००	५	राम्रो
१०	पंचकोशी बेद विद्या आश्रम नाविस्थान	नाविस्थान	विधालय	१२००	२	राम्रो
१०	ईन्द्रज्वाला आवि राजाकाध	राजाकाध	विधालय	२७००	४	ठिकै
१०	कृष्ण आवि गतेडी चौर	राजाकाध	विधालय	५००	४	ठिकै
१०	वडा कार्यालय	गमौडी	वडा कार्यालय	५६०	१	ठिकै
१०	गमौडी स्वास्थ्य चौकी	गमौडी	स्वास्थ्य चौकी	४५०००	१	ठिकै
१३	छडुङ्ग आवी बुकारिया	बुकारिया	विधालय	२३४५	३	ठिकै
१३	सरस्वति देवि मावि विनायक	विनायक	विधालय	५५०००	७	ठिकै
१३	कालिका देवि मावि हाडेआउत	हाडेआउत	विधालय	३२०००	८	ठिकै
१३	देउतिस्थान आवी वास्कोट	वास्कोट	विधालय	३२१०	३	ठिकै
१३	भैरब आ. वि.भाप्र	भाप्र	विधालय	१७००	४	ठिकै
१३	सरस्वती आ.वि.खातीगौडा	खातीगौडा	विधालय	३४००	३	ठिकै
१३	तियाडी आ.वि.चाखा	चाखा	विधालय	२६००	४	ठिकै
११	ज्वाला आ. वि.भुकाहाँ	भुकाहाँ	ज्वाला आ. वि.भुकाहाँ	३३००	५	राम्रो
११	भानु मा.वि.तोरयाँ	तोरयाँ	भानु मा.वि.तोरयाँ	५५००	६	राम्रो
११	भैरब आ. वि.लामगडा	लामगडा	भैरब आ. वि.लामगडा	१४००	३	राम्रो
११	दीपेन्द्र आ.वि.भुकाहाँ	भुकाहाँ	दीपेन्द्र आ.वि.भुकाहाँ	१७००	३	राम्रो
११	जनकलयाण आ.वि.तुलधारा	तुलधारा	जनकलयाण आ.वि.तुलधारा	२०००	३	राम्रो
११	वडा कार्यालय	तोरयाँ	वडा कार्यालय	१८०	१	राम्रो

श्रोत: संस्थागत सर्वेक्षण, २०७६

### ७.७ सार्वजनिक तथा सामुदायिक भवन

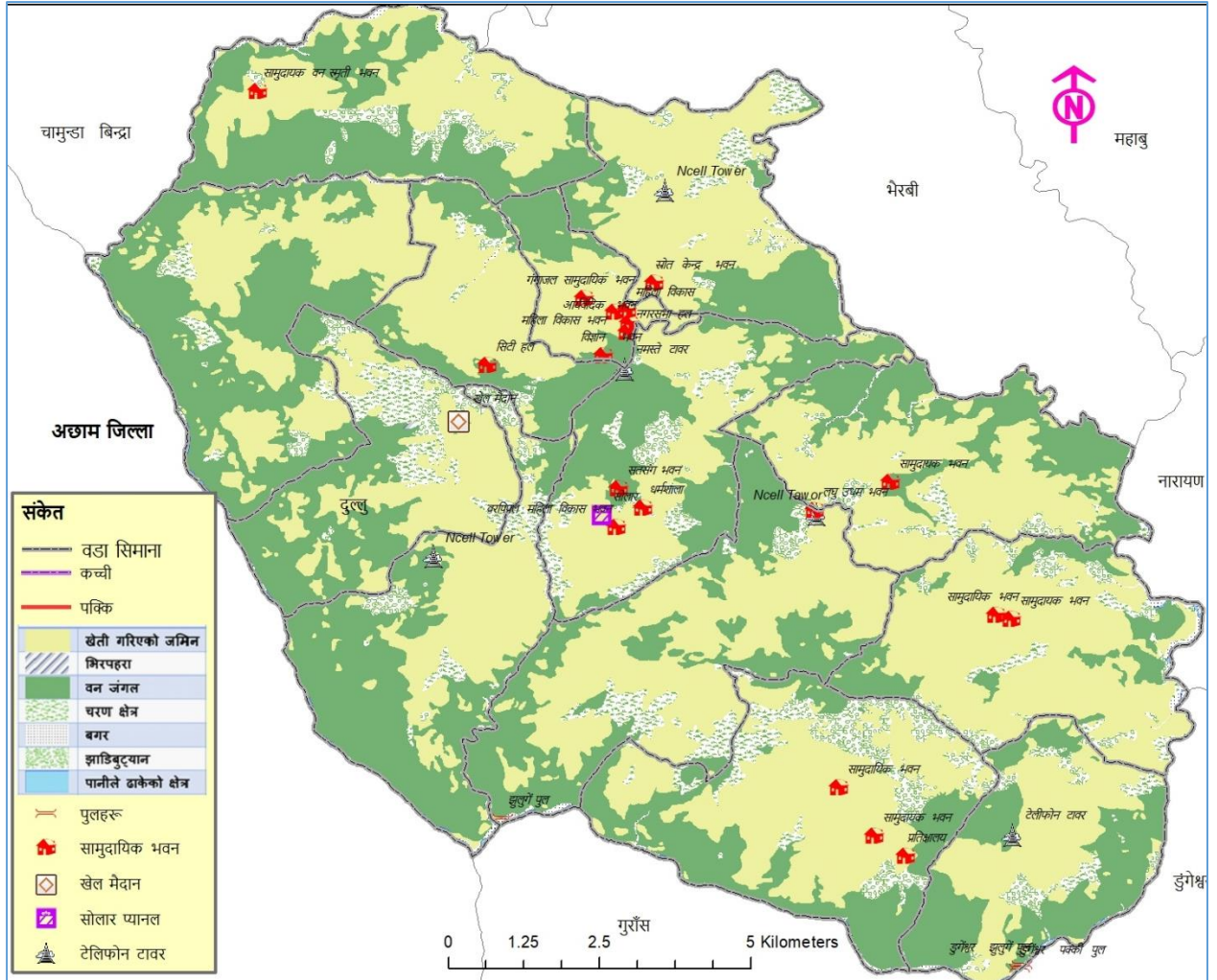
यस नगरपालिकामा रहेका सार्वजनिक तथा सामुदायिक भवनहरू बैठक, छलफल, सामग्री भण्डारण तथा तरकारी संकलन लगायतका विभिन्न सामुदायिक कार्यका लागि प्रयोग हुने गरेको देखिन्छ। यी भवनहरू रहेको स्थान, क्षेत्रफल, अवस्था र प्रयोगको अवस्था जस्ता विवरण देहाय तालिकामा रहेको छ।

तालिका १२०: सार्वजनिक तथा सामुदायिक भवन

वडा नम्बर	भवनको नाम	भवन भएको टोलको नाम	के काममा प्रयोग भइरहेकोछ?	क्षेत्रफल (वर्ग मी.)		अवस्था	लाभान्वित घरधुरी
				जग्गा	भवन		
१	मण्डा सामुदायिक भवन	मण्डा		५००	१	राम्रो	१००
१	देउतीचौर गाउँघर क्लिनिक भवन	देउतीचौर		७००	१	राम्रो	१२०
१	ओदाल तरकारी संकलन केन्द्र	ओदाल		५००	१	राम्रो	६०
१	डुंगेश्वर तरकारी संकलन केन्द्र	डुंगेश्वर		३४०	१	राम्रो	२५०
२	महिला विकास सहकारी भवन	बडाखोला		१२००	१	राम्रो	३०
२	भलाकाटिया सामुदायिक भवन	पानसैन		२३०	१	राम्रो	४०
३	नारिकामुल सामुदायिक भवन	नारिकामुल		१५०	१	राम्रो	३३
३	महिला विकास भवन	मष्टानारायण		१२०	१	राम्रो	४०
३	तियाडीथिन धर्मशाला	तियाडीथिन		४००	१	राम्रो	१२०
३	गाउँघर क्लिनिक भवन	नारिकामुल		२४०	१	राम्रो	१२०
४	गाउँघर क्लिनिक भवन	शान्तिबजार		२४०	१	राम्रो	८०
४	गाउँघर क्लिनिक भवन	तल्लीपाउँ		२८०	१	राम्रो	९०
४	परिवार नियोजन भवन	हनुमानेकाँध		५८०	१	राम्रो	२४०
५	महिला विकास भवन			१६०	१	राम्रो	४०
५	नागरिक सचेतना केन्द्र भवन			१५०	१	राम्रो	७०
७	गंगालाल सामुदायिक संस्था			१२०	१	राम्रो	४०
७	महिला विकास भवन			४००	१	राम्रो	४०
७	बाल विकास भवन			२४०	१	राम्रो	२५
९	दर्थनी बडिपाटी सामुदायिक भवन			२४०	१	राम्रो	३८
९	सागिना चुलेसी सामुदायिक भवन			२८०	१	राम्रो	३३
१०	गाउँघर स्वास्थ्य क्लिनिक भवन	राजाकाँध		५८०	१	राम्रो	२८
११	भातु बालविकास केन्द्र भवन	भातु		१६०	१	राम्रो	३०
११	गाउँघर स्वास्थ्य क्लिनिक भवन			२३०	१	राम्रो	५५
११	सासंस विकास कोष भवन	भैरबस्थान		१३०	१	राम्रो	३८
११	शिवशक्ति सामुदायिक भवन	भण्डारीटोल		१२०	१	राम्रो	२०
११	बालविकास केन्द्र भवन	पाल्त		१४०	१	राम्रो	१४
११	लाफा सामुदायिक होमस्टे भवन	खागितडा		४००	१	राम्रो	३५
१३	गाउँघर स्वास्थ्य क्लिनिक भवन	झाँप		१४०	१	राम्रो	७०
१३	दलित नेटवर्क भवन			२३०	१	राम्रो	७०
१३	गाउँघर स्वास्थ्य क्लिनिक भवन	गैरापाटा		१५०	१	राम्रो	५०
जम्मा							२०१९

श्रोत: समुह छलफल तथा जानकारी व्यक्ति अन्तरवार्ता, २०७६

नक्शा ७.२: सार्वजनिक पूर्वाधारहरु



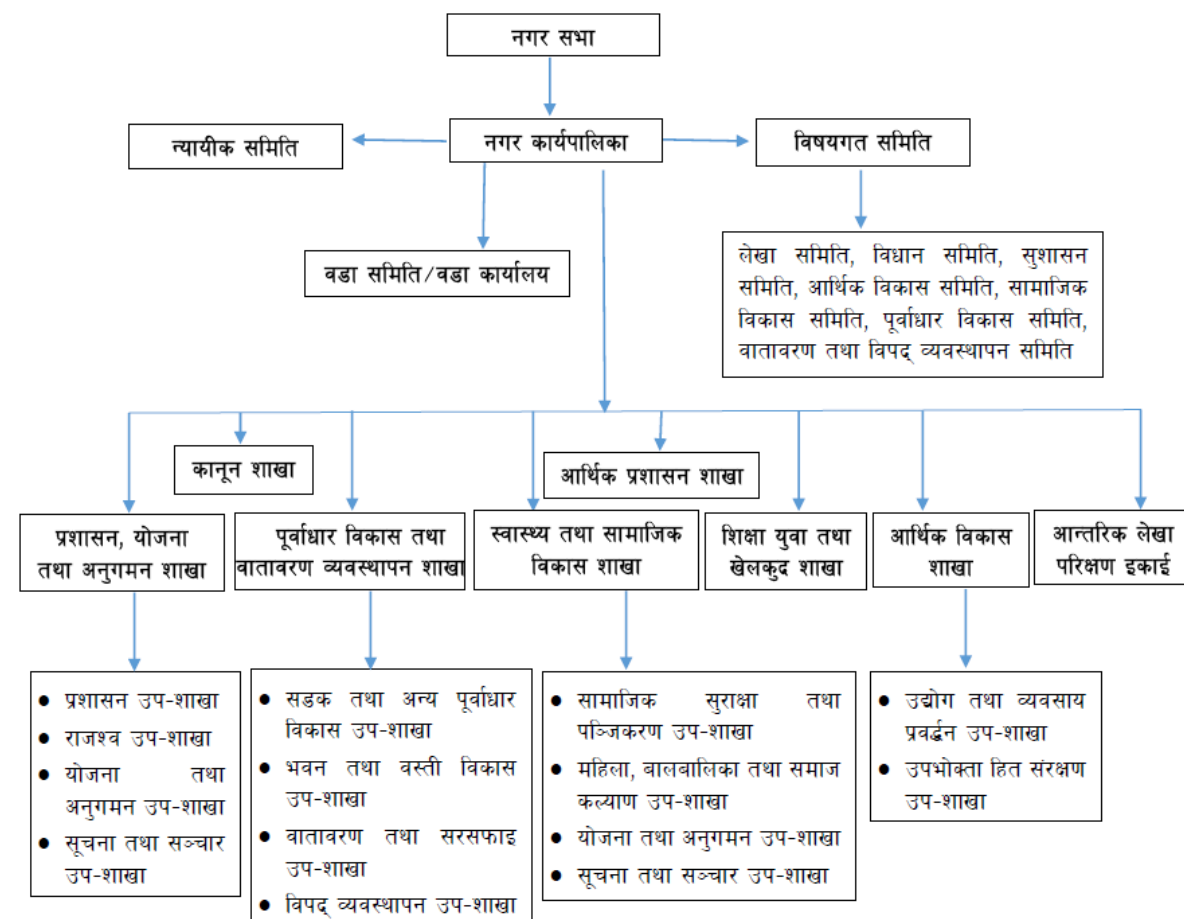
श्रोत: स्थानीय श्रोत नक्शांकन सर्वेक्षण २०७६, दुल्लु नगरपालिका

## परिच्छेद ८: संस्थागत तथा सुशासनको स्थिति

यस परिच्छेदमा संगठनात्मक तथा मानव संशाधनको विद्यमान अवस्था, सेवा सुविधा संचालन र नागरिक संगठन सम्बन्धी विश्लेषण तथा प्रस्तुती गरिएको छ।

### ८.१ संगठनात्मक तथा मानव संशाधनको अवस्था

नगर कार्यपालिका सञ्चालनका लागि नगरपालिकाले तय गरेको संगठनात्मक ढाँचा देहाय बमोजिम रहेको छ।



#### ८.१.१ नगरपालिका, सरकारी कार्यालय तथा निकायहरू

यस नगरपालिकामा आयुर्वेद अस्पताल, स्वास्थ्य चौकी, सामुदायिक स्वास्थ्य ईकाई, पशु सेवा केन्द्र, कृषि सेवा केन्द्र, अतिरिक्त हुलाक, वन कार्यालय, प्रहरी चौकी तथा नगर कार्यपालिका र मातहतका वडा कार्यालय सरकारी निकायहरूले सेवा प्रवाह गरिरहेका छन्। यस सम्बन्धी विस्तृत विवरण देहाय बमोजिमको छ।

तालिका १२१: नगरपालिका, सरकारी कार्यालय तथा निकायहरू

क्र.स.	सरकारी कार्यालय	नाम	स्थान	वार्ड नं.	जनशक्ति (जना)	कार्यक्षेत्र
१.	स्थानीय तह					
	नगरपालिका	दुल्लु नगरपालिका	दुल्लु	७		१३ वटै वडाहरू
	वडा कार्यालय	१ नं वडा कार्यालय				वडा नं. १
		२ नं वडा कार्यालय				वडा नं. २
		३ नं. वडा कार्यालय				वडा नं. ३

क्र.स.	सरकारी कार्यालय	नाम	स्थान	वार्ड नं.	जनशक्ति (जना)	कार्यक्षेत्र
		४ नं. वडा कार्यालय				वडा नं. ४
		५ नं. वडा कार्यालय				वडा नं. ५
		६ नं. वडा कार्यालय				वडा नं. ६
		७ नं. वडा कार्यालय				वडा नं. ७
		८ नं. वडा कार्यालय				वडा नं. ८
		९ नं. वडा कार्यालय				वडा नं. ९
		१० नं. वडा कार्यालय				वडा नं. १०
		११ नं. वडा कार्यालय				वडा नं. ११
		१२ नं. वडा कार्यालय				वडा नं. १२
		१३ नं. वडा कार्यालय				वडा नं. १३
२	स्वास्थ्य संस्थाहरु					
	अस्पताल	दुल्लु अस्पताल	दुल्लु	२	१५	दुल्लु
	स्वास्थ्य चौकी	नाउले कटुवा स्वास्थ्य चौकी	नाउले	२	५	नाउले
		नेपा स्वास्थ्य चौकी	नेपा	३	६	नेपा
		छिउडी पुसाकोट स्वास्थ्य चौकी	छिउडी	६	५	छिउडी
		बडालम्जी स्वास्थ्य चौकी	बडालम्जी	८	३	बडालम्जी
		पादुका स्वास्थ्य चौकी	पादुका	९	६	पादुका
		गमौडी स्वास्थ्य चौकी	गमौडी	१०	५	गमौडी
		कालभैरव स्वास्थ्य चौकी	कालभैरव	११	३	कालभैरव
		गौरी स्वास्थ्य चौकी	गौरी	१२	६	गौरी
		मालिका स्वास्थ्य चौकी	मालिका	१३	६	मालिका
३	कृषि					
४	पशु सेवा					
५	हुलाक					
	ईलाका हुलाक	ईलाका हुलाक कार्यालय	दुल्लु	७	२	दुल्लु
	अतिरिक्त हुलाक	नाउले कटुवाल अतिरिक्त हुलाक	नाउले	२	३	नाउले
		नेपा अतिरिक्त हुलाक	नेपा	३	४	नेपा
		छिउडी अतिरिक्त हुलाक	छिउडी	६	२	छिउडी
		पादुका अतिरिक्त हुलाक	पादुका	८	३	पादुका
		बडालम्जी अतिरिक्त हुलाक	बडालम्जी	९	३	बडालम्जी
		गमौडी अतिरिक्त हुलाक	गमौडी	१०	२	गमौडी
		कालभैरव अतिरिक्त हुलाक	कालभैरव	११	२	कालभैरव
		गौरी अतिरिक्त हुलाक	गौरी	१२	२	गौरी
		मालिका अतिरिक्त हुलाक	मालिका	१३	३	मालिका
६	वन					
७	प्रहरी कार्यालय					
	ईलाका प्रहरी	ईलाका प्रहरी कार्यालय	दुल्लु	७	२०	दुल्लु
८.	अन्य कार्यालयहरु					
		आयुर्वेद औषधालय	दुल्लु	७		दुल्लु
९.	सरकारी स्वामित्वका संस्थान, समिति आदी					





क्र.सं.	नाम	पद	सम्पर्क नं.
१०			
११			
१२			
१३			
१४			
१५			
१६			

स्रोत: नगरकार्यपालिका, २०७६

### ८.१.३ नगरपालिकाको विषयगत शाखा तथा मानव संसाधन

यस नगरपालिका अन्तरगत रहेका विषयगत शाखा तथा उक्त विषयगत शाखा अन्तरगत कार्यरत कर्मचारी र तिनीहरूको सम्पर्क नं देहाय अनुसार उल्लेख गरिएको छ।

तालिका १२३: नगरपालिकाको विषयगत शाखा तथा मानव संसाधन

विषयगत शाखा	दरबन्दी संख्या	उपलब्ध जनशक्ति संख्या	नाम	पद	सम्पर्क नं.
प्रशासन शाखा	१				
योजना शाखा	१				
लेखा शाखा					
सामाजिक विकास					

स्रोत: नगरकार्यपालिका, २०७६

### ८.१.४ नगरपालिकाको आय विवरण

नगरपालिकाको गत आर्थिक वर्षको अनुमानित र वास्तविक विवरण तथा चालु आर्थिक वर्षको अनुमानित आय विवरण देहाय बमोजिम प्रस्तुत गरिएको छ ।

तालिका १२४: नगरपालिकाको आय विवरण

आय शीर्षक	गत वर्ष (रु. हजारमा)		चालु वर्ष (रु हजारमा)
	अनुमानित	यथार्थ	अनुमानित
<b>क. आन्तरिक आय</b>			
शुरु मौज्दात			
घरजग्गा कर			
मालपोत वा भूमिकर			
हाटवजार पसल कर			
सवारी साधन कर			
मनोरञ्जन कर			
वहाल विटौरी			
विज्ञापन कर			
व्यवसाय कर			
व्यवसायिक भिडियो कर			
प्राकृतिक स्रोत उपयोग कर			
सेवा शुल्क			
दस्तुर			
विक्री आय			
दण्ड जरिवाना			
अन्य आय			
स्रोत उपयोग बाँडफाँड			
<b>ख. प्रदेश अनुदान</b>			
वित्तीय समानीकरण अनुदानरकम <sup>१</sup>			
सशर्त अनुदान			
विशेष अनुदान			
समपुरक अनुदान			
<b>ग. संघीय अनुदान</b>			
वित्तीय समानीकरण अनुदान			
सशर्त अनुदान			
विशेष अनुदान			
समपुरक अनुदान			
जम्मा आय			
(घ) बैदेशिक स्रोत तथा विकास साभेदार			
१.			
२.			
३.			
जम्मा			
<b>(ङ) जनसहभागिता परिचालन</b>			
नगद लागत सहभागिता			

आय शीर्षक	गत वर्ष (रु. हजारमा)		चालु वर्ष (रु हजारमा)
	अनुमानित	यथार्थ	अनुमानित
श्रम सहभागिता			
(च) सांसद क्षेत्र विकास कोष			
जम्मा			
(छ) अन्य आम्दानी जम्मा			
<b>कूल जम्मा (GrandTotal)</b>			
<b>आ. खर्च र लगानी</b>			
विकास खर्च जम्मा (रु हजारमा)			
विकास खर्च (प्रतिशत)			
प्रशासनिक खर्च जम्मा			
प्रशासनिक खर्च (प्रतिशत)			

श्रोत: संस्थागत सर्वेक्षण, २०७६

## ८.२ संघ/संस्था सम्बन्धी विवरण

## ८.२.१ आमा महिला तथा बचत समूहको विवरण

नगरपालिका अन्तरगत विभिन्न उद्देश्य अनुसार समूह गठन गरी सञ्चालनमा ल्याईएका आमा महिला तथा बचत समूहको अवस्था हेर्दा १३२ समूहहरू सञ्चालनमा रहेको देखिन्छ । यी समूहहरूमा आबद्ध सदस्यको विवरण, बचत, लगानी तथा लगानीको मुख्य क्षेत्र सम्बन्धी समूहगत विवरण देहाय बमोजिम रहेको छ ।

तालिका १२५: आमा महिला र बचत समूहको विवरण

वडा न	समूह, संस्था संजालको नाम र ठेगाना	समूहमा आवद्ध परिवार तथा सदस्य विवरण						वचत रकम (रु.)	लगानी रकम (रु.)	लगानीको मुख्य क्षेत्र	
		सदस्य संख्या			समेटेको परिवार						
		महिला	पुरुष	जम्मा	दलित	जनजाति	अन्य				जम्मा
१	सुचनास्वा.आमा समुह	१६	०	१६	०	०	१६	१६	१००	२००००	कृषि, पशुपालन
१	देउमाड स्वा.आमासमुह	१८	०	१८	०	०	१८	१८	२०	७५०००	कृषि, पशुपालन
१	पिपल चौतारी स्वा.आमासमुह	२६	०	२६	०	०	२६	२६	५०	५००००	कृषि, पशुपालन
१	सुरक्षा स्वा.आमासमुह	५५	०	५५	०	०	५५	५५	२०	३०००००	कृषि, पशुपालन
१	दलित उत्थान स्वा.आमासमुह	२०	०	२०	१५	०	५	२०	५०	३०००००	कृषि, पशुपालन
१	धामिधारा स्वा.आमासमुह	२५	०	२५	५	०	२०	२५	५०	३०००००	कृषि, पशुपालन
१	दलित महिला जागरणस्वा.आमा समुह	२५	०	२५	२०	०	५	२५	५०	७०००००	कृषि, पशुपालन
१	बडाबाटा स्वा.आमासमुह	३०	०	३०	०	०	३०	३०	५०	३५००००	कृषि, पशुपालन
१	सुचना(छलपुज्जे)स्वा.आमा समुह	२२	०	२२	४	०	१८	२२	५०	१२०००	कृषि, पशुपालन
१	पानीमुल स्वा.आमासमुह	२३	०	०	०	०	२३	२३	२०	३००००	कृषि, पशुपालन
१	पाथिकाल्ना स्वा.आमासमुह	२५	०	२५	६	०	१९	२५	१००	५००००	कृषि, पशुपालन
२	नमुना पिपलचौर आमासमुह	२२	०	२२	०	०	२२	२२	५०	०	कृषि, पशुपालन
२	हरियाली स्वा.आमासमुह(पानसैन)	२३	०	२३	१८	५	०	२३	२०	१५०००	कृषि, पशुपालन
२	माथिगाउँ स्वा.आमासमुह	३०	०	३०	०	०	३०	३०	२०	१५०००	कृषि, पशुपालन
२	चिसाखोला स्वा.आमासमुह	३२	०	३२	६	०	२६	३२	१००	७००००	कृषि, पशुपालन
२	ओती तरिया स्वा.आमासमुह	२१	०	२१	२	०	१९	२१	५०	२००००	कृषि, पशुपालन
२	गैरीधारा स्वा.आमासमुह	२५	०	२५	०	०	२५	२५	२५	१५००००	कृषि, पशुपालन
२	धैले विकास स्वा.आमासमुह	२८	०	२८	१९	०	९	२८	५०	९८०००	कृषि, पशुपालन
२	मध्य गाउँ स्वा.आमासमुह	२३	०	२३	०	०	२३	२३	५०	२००००	कृषि, पशुपालन
२	बेतेनी स्वा.आमासमुह	२५	०	२५	३	०	२२	२५	५०	२००००	कृषि, पशुपालन
२	हरियाली स्वा.आमासमुह	१६	०	१६	०	०	१६	१६	५०	२३०००	कृषि, पशुपालन

वडा न	समूह, संस्था संजालको नाम र ठेगाना	समूहमा आवद्ध परिवार तथा सदस्य विवरण							वचत रकम (रु.)	लगानी रकम (रु.)	लगानीको मुख्य क्षेत्र
		सदस्य संख्या			समेटेको परिवार						
		महिला	पुरुष	जम्मा	दलित	जनजाति	अन्य	जम्मा			
२	सिर्जना स्वा.आमासमुह	२८	०	२८	०	०	२८	२८	२०	८३०००	कृषि, पशुपालन
२	नमुना पिपल चौतारीस्वा.आमा समुह	२२	०	२२	०	०	२२	२२	५०	१२००	कृषि, पशुपालन
२	पंचकाशी स्वा.आमासमुह	३२	०	३२	०	०	३२	३२	१०	१००००	कृषि, पशुपालन
२	श्री जन स्वा.आमासमुह	२९	०	२९	०	०	२९	२९	२०	८३०००	कृषि, पशुपालन
३	नव सिर्जना स्वा.आमासमुह	२३	०	२३	२	०	२१	२३	५०	१५०००	कृषि, पशुपालन
३	मखमली आमासमुह	१५	०	१५	०	१५	०	१५	५०	६००००	अन्य
३	दलित जागरण स्वा. आमासमुह	२३	०	२३	२३	०	०	२३	२०	१००००	कृषि, पशुपालन
३	सिमलतोली स्वा.आमासमुह	२४	०	२४	१९	०	५	२४	२०	७०००	पशुपालन
३	प्रगति स्वा.आमासमुह	३७	०	३७	०	०	३७	३७	५०	१६०००	कृषि
३	ज्यामिति स्वा.आमासमुह	२६	०	२६	५	२	१९	२६	२०	६०००	कृषि
३	लालीगुराँस आमासमुह	२४	०	२४	५	०	१९	२४	२०	५००००	कृषि, पशुपालन
३	महिला विकास आमासमुह	२०	०	२०	०	०	२०	२०	२०	०	०
३	चेतनाशिल आमासमुह	१७	०	१७	०	०	१७	१७	२०	१२०००	पशुपालन
३	जुनेली आमासमुह	२५	०	२५	४	०	२१	२५	२०	१३०००	कृषि, पशुपालन
३	सिर्जना आमासमुह	२५	०	२५	७	०	१८	२५	५०	१९०००	कृषि, पशुपालन
४	देउती आमासमुह	२५	०	२५	८	०	१७	२५	५०	१२०००	कृषि, पशुपालन
४	तल्लो टोल आमासमुह	२५	०	२५	८	०	१७	२५	५०	१००००	कृषि, पशुपालन
४	केराबारी स्वा.आमासमुह	२५	०	२५	१०	०	१५	२५	५०	७०००	पशुपालन
४	हरियाली स्वा.आमासमुह	२५	०	२५	५	०	२०	२५	५०	१००००	कृषि, पशुपालन
४	तेलपोखिया स्वा.आमासमुह	२५	०	२५	११	०	१४	२५	५०	७०००	पशुपालन
४	पञ्चदेउल स्वा.आमासमुह	२५	०	२५	७	०	१८	२५	५०	७०००	पशुपालन
४	पञ्चदेवल स्वा.आमासमुह	२५	०	२५	१२	०	१३	२५	२५	५०००	पशुपालन
४	पिपल चौतारा स्वा.आमासमुह	२५	०	२५	१२	०	१३	२५	५०	१२०००	कृषि, पशुपालन
४	लालीगुरास स्वा.आमासमुह	२५	०	२५	१०	०	१५	२५	५०	१५०००	कृषि, पशुपालन
५	जनचेतना आमासमुह	२५	०	२५	१२	०	१३	२५	०	०	कृषि, पशुपालन
५	लगानशिल आमासमुह	२५	०	२५	१४	०	११	२५	१००	५०००	पशुपालन
५	कुले चौतारी आमासमुह	२५	०	२५	९	०	१६	२५	२०	१४०००	कृषि, पशुपालन

वडा न	समूह, संस्था संजालको नाम र ठेगाना	समूहमा आवद्ध परिवार तथा सदस्य विवरण							वचत रकम (रु.)	लगानी रकम (रु.)	लगानीको मुख्य क्षेत्र
		सदस्य संख्या			समेटेको परिवार						
		महिला	पुरुष	जम्मा	दलित	जनजाति	अन्य	जम्मा			
५	प्रगतिशिल आमासमुह	४५	०	४५	१३	०	३२	४५	१००	८२००	कृषि
५	पिपल चौतारी आमासमुह	२४	०	२४	१	०	२३	२४	५०	२४००	पशुपालन
५	शितल आमासमुह	२६	०	२६	०	०	२६	२६	१००	५२००	पशुपालन
५	फुलबारी स्वा.आमासमुह	३०	०	३०	१३	०	१७	३०	५०	८०००	पशुपालन
५	माई अधिकारी स्वा.आमासमुह	२०	०	२०	७	०	१३	२०	५०	५०००	पशुपालन
६	फुलबारी स्वा.आमासमुह	३३	०	३३	०	०	३३	३३	५०	१९२००	कृषि, पशुपालन
६	शक्तिशाली स्वा.आमासमुह	१८	०	१८	८	०	१०	१८	१००	३२०००	कृषि, पशुपालन
६	लालीगुराँस हातेमालोस्वा.आमा समुह	१८	०	१८	६	०	१२	१८	५०	५०००	पशुपालन
६	तियाडी सहयागीस्वा.आमा समुह	१६	०	१६	०	०	१६	१६	१००	८००००	कृषि, पशुपालन
६	नाउला पानी स्वा.आमासमुह	२८	०	२८	०	०	२८	२८	२०	६७२०	पशुपालन
६	लालीगुराँस स्वा.आमासमुह	२६	०	२६	५	०	२१	२६	५०	१५६००	पशुपालन
६	रुमाल तियाडी स्वा.आमासमु	२१	०	२१	३	०	१८	२१	२०	५०४०	पशुपालन
६	चेतनशिल स्वा.आमासमुह	२५	०	२५	०	०	२५	२५	२०	६०००	पशुपालन
६	उज्जवल स्वा.आमासमुह	२४	०	२४	०	०	२४	२४	५०	१४४००	कृषि, पशुपालन
६	भैरबस्थान स्वा.आमासमुह	२३	०	२३	०	०	२३	२३	२०	५५००	पशुपालन
६	नवज्योति स्वा.आमासमुह	२७	०	२७	०	०	२७	२७	५०	१६२००	कृषि, पशुपालन
७	देउती स्वा.आमासमुह	१८	०	१८	११	०	७	१८	२०	०	
७	हरियाली स्वा.आमासमुह	२६	०	२६	१८	०	५	२६	२०	२०००	अन्य
७	लेखाली स्वा.आमासमुह	१८	०	१८	१२	०	६	१८	२०	६००	अन्य
७	लालीगुराँस स्वा.आमासमुह	३३	०	३३	५	०	२८	३३	५०	२००००	कृषि, पशुपालन
८	काफेधारा स्वा.आमासमुह	३३	०	३३	१०	०	२३	३३	०	०	०
८	सिकीन डाडा स्वा.आमासमुह	२५	०	२५	७	०	१८	२५	५०	१९०००	कृषि, पशुपालन
८	हुडिखोला स्वा.आमासमुह	२५	०	२५	१	०	२४	२५	५०	३००००	कृषि, पशुपालन
८	बालेश्वर स्वा.आमासमुह	२५	०	२५	१०	०	१५	२५	०	०	
८	सुनगाभा स्वा.आमासमुह	३१	०	३१	२८	०	३	३१	०	०	
८	कुल देउता स्वा.आमासमुह	१६	०	१६	४	०	१२	१६	०	०	
८	फुलबारी स्वा.आमासमुह	३१	०	३१	६	०	२५	३१	१००	२९०००	कृषि, पशुपालन
८	गैरी पिपल स्वा.आमासमुह	२९	०	२९	१७	०	१२	२९	०	०	

वडा न	समूह, संस्था संजालको नाम र ठेगाना	समूहमा आवद्ध परिवार तथा सदस्य विवरण							वचत रकम (रु.)	लगानी रकम (रु.)	लगानीको मुख्य क्षेत्र
		सदस्य संख्या			समेटेको परिवार						
		महिला	पुरुष	जम्मा	दलित	जनजाति	अन्य	जम्मा			
८	मेहेलपानी पीपलचौतारीस्वा.आमा समुह	२८	०	२८	५	०	२३	२८	५०	१६००	अन्य
८	मन्सनाथ स्वा.आमासमुह	२५	०	२५	५	०	२०	२५	०	०	
८	देउती स्वा.आमासमुह	२८	०	२८	८	०	२०	२८	०	०	
९	दलित उत्थान स्वा.आमासमुह	२२	०	२२	१०	०	१२	२२	५०	१००००	पशुपालन
९	देश ज्वालास्वा.आमासमुह	२४	०	२४	०	१	२३	२४	५०	२५०००	कृषि, पशुपालन
९	मष्टज्वाला स्वा.आमासमुह	२५	०	२५	३	०	२२	२५	५०	१५०००	कृषि, पशुपालन
९	सिर्जनशिल स्वा.आमासमुह	३८	०	३८	०	०	३८	३८	५०	८००	अन्य
९	पंचकोशीस्वा.आमासमुह	३०	०	३०	९	०	२१	३०	२०	२२००	अन्य
९	जागरण स्वा.आमासमुह	२६	०	२६	९	०	१७	२६	२०	२२०००	कृषि, पशुपालन
९	फुलबारी स्वा.आमासमुह	३५	०	३५	२५	०	१०	३५	५०	५५००	पशुपालन
९	कालसैनी स्वा.आमासमुह	२५	०	२५	१०	०	१५	२५	२०	२२०००	अन्य
१०	अमरशाल स्वा.आमासमुह	२५	०	२५	३	०	२२	२५	२०	३५०००	कृषि, पशुपालन
१०	रुमालथान स्वा.आमासमुह	२१	०	२१	१६	०	५	२१	१००	१५०००	कृषि, पशुपालन
१०	रुमालथान स्वा.आमासमुह	३३	०	३३	८	०	२५	३३	५०	३५०००	कृषि, पशुपालन
१०	जगनाथ स्वा.आमासमुह	१८	०	१८	१२	०	६	१८	५०	५०००	कृषि
१०	मडासैन स्वा.आमासमुह	२५	०	२५	१	१	२३	२५	५०	९०००	कृषि
१०	भाल्क पिपल चौतारीस्वा.आमा समुह	२६	०	२६	१२	०	१४	२६	२०	६०००	पशुपालन
१०	माई भगवती स्वा.आमासमुह	१६	०	१६	०	११	५	१६	१०	१२०००	कृषि, पशुपालन
१०	चौतारा स्वा.आमासमुह	३०	०	३०	२०	०	१०	३०	०	०	
१०	राजाकान पिपलचौतारास्वा.आमा समुह	२५	०	२५	७	०	१८	२५	०	०	
१०	बिन्द्रासैनी स्वा.आमासमुह	१९	०	१९	७	०	१२	१९	२०	१६०००	कृषि, पशुपालन
१०	मन्सनाथ स्वा.आमासमुह	२५	०	२५	१	०	२४	२५	१००	९००	अन्य
११	खगीतडा स्वास्थ्य आमासमुह	२६	०	२६	०	०	२६	२६	१०	३००००	कृषि, पशुपालन
११	प्रगतीशिल स्वा. आमासमुह	२५	०	२५	०	०	२५	२५	५०	७००००	कृषि, पशुपालन
११	प्रगतीशिल स्वा. आमासमुह	२५	०	२५	०	०	२५	२५	१०	३००००	कृषि, पशुपालन
११	रानी वन. आमासमुह	२८	०	२८	२८	०	२८	२८	५०	३१०००	कृषि, पशुपालन



वडा न	समूह, संस्था संजालको नाम र ठेगाना	समूहमा आवद्ध परिवार तथा सदस्य विवरण							वचत रकम (रु.)	लगानी रकम (रु.)	लगानीको मुख्य क्षेत्र
		सदस्य संख्या			समेटेको परिवार						
		महिला	पुरुष	जम्मा	दलित	जनजाति	अन्य	जम्मा			
११	सिस्ने धुप हाल्नेडाडा. आमा समुह	२५	०	२५	०	०	२५	२५	५०	४००००	कृषि, पशुपालन
११	लाली गराँस स्वास्थ्यआमा समुह	२०	०	२०	७	५	८	२०	१०	२५०००	कृषि, पशुपालन
११	लाली गराँस स्वास्थ्यआमा समुह	२०	०	२०	७	५	८	२०	१०	२५०००	कृषि, पशुपालन
११	प्रियद्रका. आमासमुह	२६	०	२६	३	५	१८	२६	१००	५००००	कृषि, पशुपालन
११	सहयोग. आमासमुह	१८	०	१८	०	४	१४	१८	५०	४००००	कृषि, पशुपालन
११	हरियाली स्वा. आमासमुह	२२	०	२२	५	०	१७	२२	१००	८००००	कृषि, पशुपालन
११	भैरबी स्वा. आमासमुह	४३	०	४३	८	०	३५	४३	५०	३००००	कृषि, पशुपालन
१२	जुरेली चौतारास्वा.आमा समुह	६२	०	६२	०	०	६२	६२	२००	३०००००	कृषि, पशुपालन
१२	नाधारा स्वा.आमासमुह	१९	०	१९	१८	०	१	१९	५०	१५०००	कृषि, पशुपालन
१२	देवल स्वा.आमासमुह	२१	०	२१	१५	०	६	२१	१०	१६०००	कृषि, पशुपालन
१२	पंचदेवल स्वा.आमासमुह	१६	०	१६	०	०	१६	१६	५०	८००००	कृषि, पशुपालन
१२	पिपल चौतारा स्वा.आमासमुह	३२	०	३२	१४	०	१८	३२	१००	५००००	कृषि, पशुपालन
१२	सरस्वती पिपल चौतारास्वा.आमा समुह	६२	०	६२	०	०	६२	६२	२००	२५००००	कृषि, पशुपालन
१२	पिपल तडा स्वा.आमासमुह	२६	०	२६	०	०	२६	२६	२००	१०००००	कृषि, पशुपालन
१२	देउती स्थान स्वा.आमासमुह	१५	०	१५	१०	०	५	१५	५०	१००००	कृषि, पशुपालन
१२	जुम्लेसाल स्वा.आमासमुह	१६	०	१६	१५	०	१	१६	५०	२००००	कृषि, पशुपालन
१२	भाडे स्वा.आमासमुह	२०	०	२०	१०	०	१०	२०	१०	११०००	कृषि, पशुपालन
१३	लालीगुराँस स्वा.आमासमुह	२३	०	२३	१६	०	७	२३	१००	४५०००	कृषि, पशुपालन
१३	सिर्जनशिल स्वा.आमासमुह	१६	०	१६	११	०	५	१६	५०	१००००	कृषि, पशुपालन
१३	वली गाउँ स्वा.आमासमुह	४०	०	४०	१५	०	२५	४०	१००	७००००	कृषि, पशुपालन
१३	भैरब स्वा.आमासमुह	६०	०	६०	१	०	५९	६०	५०	१५०००	कृषि, पशुपालन
१३	पिपल टाकुरा स्वा.आमासमुह	२०	०	२०	८	०	१२	२०	१००	११०००	कृषि, पशुपालन
१३	दीपज्योति स्वा.आमासमुह	३०	०	३०	२	०	२८	३०	१००	८२०००	कृषि, पशुपालन
१३	भैरबी स्वा.आमासमुह	२५	०	२५	२	०	२३	२५	१००	२५०००	कृषि, पशुपालन
१३	बयलकोट स्वा.आमासमुह	२३	०	२३	३	०	२०	२३	१००	६००००	कृषि, पशुपालन
१३	रुमालथान स्वा.आमासमुह	२८	०	२८	४	०	२४	२८	१००	२४४००	कृषि, पशुपालन
१३	प्रगतिशिल स्वा.आमासमुह	४०	०	४०	४	०	३६	४०	१००	६००००	कृषि, पशुपालन

वडा न	समूह, संस्था संजालको नाम र ठेगाना	समूहमा आवद्ध परिवार तथा सदस्य विवरण							वचत रकम (रु.)	लगानी रकम (रु.)	लगानीको मुख्य क्षेत्र
		सदस्य संख्या			समेटेको परिवार						
		महिला	पुरुष	जम्मा	दलित	जनजाति	अन्य	जम्मा			
१३	देउती स्थान स्वा.आमासमुह	२३	०	२३	१६	०	७	२३	५०	३००००	कृषि, पशुपालन
१३	तलकोट स्वा.आमासमुह	३५	०	३५	४	०	३१	३५	१००	१०००००	कृषि, पशुपालन
१३	मष्टामाण्डु स्वा.आमासमुह	२५	०	२५	४	०	२१	२५	१००	१०००००	कृषि, पशुपालन

श्रोत: संस्थागत सर्वेक्षण, २०७६

### ८.२.३ कृषक तथा उद्यमी समूह सम्बन्धी विवरण

नगरपालिका भित्र ५५ वटा कृषक तथा उद्यमी समूहहरू गठन गरी सञ्चालनमा रहेका छन् । यी समूहहरूमा १४७३ जना सदस्य आवद्ध भएको देखिन्छ, भने यस्ता समूहको मुख्य लगानीको क्षेत्र भनेको कृषि तथा पशुपालन रहेको छ । समूह सम्बन्धी बचत, लगानी तथा लगानीको मुख्य क्षेत्र सम्बन्धी समूहगत विवरण देहाय बमोजिम रहेको छ ।

तालिका १२६: कृषक तथा उद्यमी समूह सम्बन्धी विवरण

वडानम्बर	कृषक, उद्यमी तथा बचतसमूह र संस्था नाम र ठेगाना	समूहमा आवद्ध परिवार तथा सदस्य विवरण							वचत रकम (रु.)	लगानी रकम (रु.)	लगानीको मुख्य क्षेत्र
		सदस्य संख्या			समेटेको परिवार						
		महिला	पुरुष	जम्मा	दलित	जनजाति	अन्य	जम्मा			
१	नव प्रगतिशिल कृषि सामुदायिक समुह	५	३१	३६	१	०	३५	३६	५०	५०००००	कृषि, पशुपालन
१	शान्ती मिनाल कृषि सामुदायिक समुह	६	२५	३१	९	०	२२	३१	५०	५०००००	कृषि, पशुपालन
१	श्री मष्टा ताजा तरकारी उपज कृषि समुह	१०	२२	३२	०	०	३२	३२	१००	५०००००	कृषि, पशुपालन
४	पञ्चदेवल कृषि समुह	१७	१३	३०	१०	०	२०	३०	१००	४०००००	कृषि, पशुपालन
४	मौरीकोट ताजा तरकारी कृषि समुह	२०	१०	३०	११	०	१९	३०	१००	३०००००	कृषि, पशुपालन
४	ज्योती कृषि समुह	१५	१५	३०	१४	०	१६	३०	१००	२४००००	कृषि, पशुपालन
४	तल्लो पीपल चौतारा कृषि समुह	१०	२०	३०	५	०	२५	३०	१००	३०००००	कृषि, पशुपालन
४	पीपल चौतारा कृषि समुह	१६	१४	३०	१०	०	२०	३०	१००	५०००००	कृषि, पशुपालन
४	भण्डारी कृषि समुह	१४	१६	३०	८	०	२२	३०	१००	४०००००	कृषि, पशुपालन

वडानम्बर	कृषक, उद्यमी तथा बचतसमूह र संस्था नाम र ठेगाना	समूहमाआवद्ध परिवार तथा सदस्य विवरण							वचत रकम (रु.)	लगानी रकम (रु.)	लगानीको मुख्य क्षेत्र
		सदस्य संख्या			समेटेकोपरिवार						
		महिला	पुरुष	जम्मा	दलित	जनजाति	अन्य	जम्मा			
४	गणेश कृषि समुह	१०	२०	३०	५	०	२५	३०	१००	३०००००	कृषि, पशुपालन
५	खालिका चौर सुन्तला तथा तरकारी कृ.स.	१६	५	२१	०	०	२१	२१	५०	२५०००	कृषि, पशुपालन
६	शान्ती तथा सागर ताजा तरकारी बिउ उत्पादन कृषि समुह	१८	४	२२	०	०	२२	२२	५०	२२०००	कृषि, पशुपालन
६	फुलबारी कृषि समुह	६	४	१६	०	०	१६	१६	५०	२१०००	कृषि, पशुपालन
६	अधिकारी कृषि समुह	३९	३	४२	२	०	४०	४२	१००	६००००	कृषि, पशुपालन
६	छिपछिने पानी कृषि समुह	१७	५	२२	०	०	२२	२२	५०	५००००	कृषि, पशुपालन
६	हातेमालो विउ उत्पादन समुह	१९	६	२५	०	०	२५	२५	५०	५००००	कृषि, पशुपालन
६	पंचकोशी कृषि समुह	६	४	२०	३	०	१७	२०	५०	१५०००	कृषि, पशुपालन
६	लाली गुराँस हातेमालो कृषि समुह	१४	२	१६	४	०	१२	१६	५०	३००००	कृषि, पशुपालन
६	लेकाली ताजा तरकारी तथा विउ उत्पादन	२५	४	२९	६	०	२३	२९	५०	६००००	कृषि, पशुपालन
६	आयआर्जन कृषि समुह	९	५	१४	०	०	९	१४	२००	४००००	कृषि, पशुपालन
६	क्वायला कृषि समूह	१०	१५	२५	०	०	२५	२५	५०	३५०००	कृषि, पशुपालन
६	खलटाकुरा कृषि समूह	१०	८	१८	०	०	१८	१८	१०	८०००	कृषि, पशुपालन
८	ताजा तरकारी उत्पादन समुह	२५	२	२७	२	०	२५	२७	१००	५०००००	कृषि, पशुपालन
८	दलित जागरण पशुपंक्षी तथा ताजा तरकारी समुह	२५	७	३२	७	०	२५	३२	५०	१६६५	कृषि, पशुपालन
८	पशुपंक्षी तथा लघु उद्यमी समुह	७	१४	२१	४	०	१७	२१	०	०	कृषि, पशुपालन
८	धुलेश्वर प्रगतिशिल पशुपालन समुह	२१	५१	७२	०	०	७२	७२	१५०	१२००००	कृषि, पशुपालन
८	कालिक माई ताजा तरकारी उत्पादन समुह	२३	२	२५	१	०	२४	२५	२५	७५०००	कृषि, पशुपालन
८	धुलेश्वर ताजा तरकारी उत्पादन कृषि समुह	२५	५	३०	३	०	२७	३०	५०	७५०००	कृषि, पशुपालन
८	मथुरामाई व्यावसायिक फलफुल तथा ताजा तरकारी समुह	२१	७	२८	७	०	२१	२८	५०	६००००	कृषि, पशुपालन
८	मार्मिक तरकारी तथा फलफुल समुह	१५	७	२३	८	०	१५	२३	१००	५००००	कृषि, पशुपालन
८	इन्द्रेणी भैसी पालन समुह	१९	३	२२	१०	०	१२	२२	४०	१५०००	कृषि, पशुपालन

वडानम्बर	कृषक, उद्यमी तथा बचतसमूह र संस्था नाम र ठेगाना	समूहमाआवद्ध परिवार तथा सदस्य विवरण							वचत रकम (रु.)	लगानी रकम (रु.)	लगानीको मुख्य क्षेत्र
		सदस्य संख्या			समेटेकोपरिवार						
		महिला	पुरुष	जम्मा	दलित	जनजाति	अन्य	जम्मा			
९	पिपल चौतारी कृषि समुह	२०	७	२७	३	०	२४	२७	५००	१५००००	कृषि, पशुपालन
९	पिपल चौतारी कृषि समुह	२०	७	२७	३	०	२४	२७	५००	१५००००	कृषि, पशुपालन
९	पञ्चकोशी ताजा तरकारी फलफूल समुह	५	१४	१९	०	०	१९	१९	२००	२०००००	कृषि, पशुपालन
९	पादुका बडिपाटी तरकारी कृषि समुह	९	६	१५	०	०	१५	१५	१००	५००००	कृषि, पशुपालन
९	प्रगतिशिल ताजा तरकारी कृषि समुह	२५	०	२५	८	०	१७	२५	५०	१०००००	कृषि, पशुपालन
१२	सिर्जनशिल कृषि समुह	१७	५	२२	०	०	२२	२२	१००	३०००००	कृषि, पशुपालन
१२	हरियाली कृषि समुह	२	२१	२३	०	०	२३	२३	२०	३५०००	कृषि, पशुपालन
१२	प्रगतिशिल कृषि समुह	२०	५	२५	०	०	२५	२५	२०	३००००	कृषि, पशुपालन
१२	देवल कृषि समुह	२२	३	२५	१५	०	१०	२५	०	०	कृषि, पशुपालन
१२	किउरी गाडे कृषि समुह	१९	६	२५	५	०	२०	२५	०	०	कृषि, पशुपालन
१२	सानटाकुरा कृषि समुह	११	१४	२५	१४	०	११	२५	०	०	कृषि, पशुपालन
१२	मुलपानी कृषि समुह	१९	६	२५	१२	०	१३	२५	०	०	कृषि, पशुपालन
१२	शंकर वेताल कृषि समुह	१८	७	२५	१२	०	१३	२५	०	०	कृषि, पशुपालन
१२	नावधारा कृषि समुह	२५	०	२५	१०	०	१५	२५	१०	१००००	कृषि, पशुपालन
१२	नवदुर्गा कृषि समुह	१८	७	२५	१०	०	१५	२५	१०	०	कृषि, पशुपालन
१२	मालपाल्त महिला कृषि समुह	१७	०	१७	०	०	१७	१७	१००	२५०००	कृषि, पशुपालन
१२	सरस्वती कृषि समुह	२०	५	२५	२५	०	२५	२५	०	०	कृषि, पशुपालन
१२	नमस्तडा कृषि समुह	१९	६	२५	३	०	२२	२५	०	०	कृषि, पशुपालन
१२	देउती स्थान कृषि समुह	१५	१०	२५	१०	०	१५	२५	०	०	कृषि, पशुपालन
१२	कालिका कृषि समुह	१७	५	२२	०	०	२२	२२	१००	१५००००	कृषि, पशुपालन
१३	कालभैरब तरकारी तथा बिउ उत्पादन समुह	३५	१५	५०	०	०	५०	५०	१००	२०००००	कृषि, पशुपालन
१३	जिवा सिम्ली कृषि समुह	२०	१०	३०	०	०	३०	३०	१००	८००००	कृषि, पशुपालन
१३	मिनाडी कृषि बिउ उत्पादन समुह	२१	१३	३४	७	०	२७	३४	१००	६००००	कृषि, पशुपालन
१२	प्रगतिशिल घर बगैचा कृषि समुह	२०	८	२८	३	०	२५	२८	१००	५००००	कृषि, पशुपालन
जम्मा		९२७	५२९	१४७३	२७०	०	१२२३	१४७३	४३३५	६८४२६६५	

## ८.२.४ नागरिक सचेतना केन्द्र तथा टोल विकास संस्थाको विवरण

यस नगरपालिका अन्तरगत वडा नं. १, २, ४, ५, ६, ८ र १३ मा गरी ३० वटा नागरिक सचेतना केन्द्र तथा सामुदायिक टोल विकास संस्थाहरू गठन भई सञ्चालनमा रहेको देखिन्छ। यी संस्था सम्बन्धी आवद्ध सदस्यहरूको विवरण, बचत, लगानी रकम तथा लगानीको मुख्य क्षेत्रको विवरण देहाय बमोजिम रहेको छ।

तालिका १२७: नागरिक सचेतना केन्द्र तथा टोल विकास संस्थाको विवरण

वडानम्बर	नागरिक सचेतनाकेन्द्रका नाम र ठेगाना	समूहमाआवद्ध परिवार तथा सदस्य विवरण							वचत रकम (रु.)	लगानी रकम (रु.)	लगानीको मुख्य क्षेत्र
		सदस्य संख्या			समेटेकोपरिवार						
		महिला	पुरुष	जम्मा	दलित	जनजाति	अन्य	जम्मा			
१	कामीवाडा सचेतना केन्द्र	३०	०	३०	३०	०	०	३०	५०	१५००	कृषि, पशुपालन तथा घरायसी
१	नव प्रगतिशिल कृषि सामुदायिक समुह	५	३१	३६	१	०	३५	३६	५०	५०००००	कृषि व्यापार घरायसी
१	शान्ती मिनाल कृषि सामुदायिक समुह	६	२५	३२	९	०	२३	३२	५०	५०००००	कृषि व्यापार घरायसी
१	श्री मष्टा ताजा तरकारी उपज कृषि समुह	१०	२२	३२	०	०	३२	३२	१००	५०००००	कृषि व्यापार घरायसी
२	धारापानी सचेतना केन्द्र	३०	१	३१	०	८	०	३१	१००	१५००	कृषि, पशुपालन तथा घरायसी
४	पञ्चदेवल कृषि समुह	१७	१३	३०	१०	०	२०	३०	१००	१०००००	कृषि व्यापार घरायसी
४	मौरीकोट ताजा तरकारी कृषि समुह	२०	१०	३०	११	०	१९	३०	१००	१५००००	कृषि व्यापार घरायसी
४	ज्योती कृषि समुह	१५	१५	३०	१४	०	१६	३०	१००	२०००००	कृषि व्यापार घरायसी
४	तल्लो पीपल चौतारा कृषि समुह	१०	२०	३०	५	०	२५	३०	१००	३०००००	कृषि व्यापार घरायसी
४	पीपल चौतारा कृषि समुह	१६	१४	३०	१०	०	२०	३०	१००	३०००००	कृषि व्यापार घरायसी
४	भण्डारी कृषि समुह	१४	१६	३०	८	०	२२	३०	१००	२५००००	कृषि व्यापार घरायसी
४	गणेश कृषि समुह	१०	२०	३०	५	०	२५	३०	१००	२०००००	कृषि व्यापार घरायसी
५	खालिका चौर सुन्तला तथा तरकारी कृ.स.	१६	५	२१	०	०	२१	२१	५०	२५०००	कृषि व्यापार घरायसी
६	शान्ती तथा सागर ताजा तरकारी बिड उत्पादन कृषि समुह	१८	४	२२	०	०	२२	२२	५०	२२०००	कृषि व्यापार घरायसी
६	फुलबारी कृषि समुह	१२	४	१६	०	०	१६	१६	५०	२१०००	कृषि व्यापार घरायसी

वडानम्बर	नागरिक सचेतनाकेन्द्रका नाम र ठेगाना	समूहमाआवद्ध परिवार तथा सदस्य विवरण							वचत रकम (रु.)	लगानी रकम (रु.)	लगानीको मुख्य क्षेत्र
		सदस्य संख्या			समेटेकोपरिवार						
		महिला	पुरुष	जम्मा	दलित	जनजाति	अन्य	जम्मा			
६	फुलबारी कृषि समुह	३९	३	४२	२	०	४०	४०	१००	६००००	कृषि व्यापार घरायसी
६	छिपछिने पानी कृषि समुह	१७	५	२२	०	०	२२	२२	५०	५००००	कृषि व्यापार घरायसी
६	हातेमालो विउ उत्पादन समुह	१९	६	२५	०	०	२५	२५	५०	५००००	कृषि व्यापार घरायसी
६	पंचकोशी कृषि समुह	१६	४	२०	३	०	१७	२०	५०	१५०००	कृषि व्यापार घरायसी
६	लाली गुराँस हातेमालो कृषि समुह	१४	२	१६	४	०	१२	१६	५०	३००००	कृषि व्यापार घरायसी
६	लेकाली ताजा तरकारी तथा विउ उत्पादन	२५	४	२९	६	०	२३	२९	५०	६००००	कृषि व्यापार घरायसी
६	आयआर्जन कृषि समुह	९	५	१४	०	०	९	१४	२००	४००००	कृषि व्यापार घरायसी
८	ताजा तरकारी उत्पादन समुह	२५	२	२७	०	०	२५	२७	१००	५०००००	कृषि व्यापार घरायसी
८	पशुपंक्षी तथा लघु उद्यमी समुह	७	१४	२१	४	०	१७	२१	०	०	
८	साहुवाडा गडी टोलविकास संस्था	७	८	१५	०	०	०	१५	२०	८०००	कृषि, पशुपालन तथा घरायसी
८	पौवा टोल विकास संस्था	३	८	११	२	०	९	११	५०	१५०००	कृषि, पशुपालन तथा घरायसी
८	घियातिदु टोल विकास संस्था	५	१०	१५	३	०	१२	१५	२५	११००	कृषि, पशुपालन तथा घरायसी
८	मथुरामाई नागरिक सचेतना केन्द्र	२७	०	३०	३	०	२७	३०	०	०	कृषि, पशुपालन तथा घरायसी
८	वरपिपल नागरिक सचेतना केन्द्र	२५	०	२५	२५	०	२५	२५	२५	१०००००	कृषि, पशुपालन तथा घरायसी
१३	तोली पिपल नागरिक सचेतना केन्द्र	३५	२	३७	०	०	३७	३७	१००	३०००	कृषि, पशुपालन तथा घरायसी
जम्मा		५०२	२७३	७७९	१५५	८	५९६	७७७	२०७०	४००३१००	

श्रोत: संस्थागत सर्वेक्षण, २०७६

### ८.२.५ गैर सरकारी संस्था सम्बन्धी विवरण

यस नगरपालिका क्षेत्रमा विभिन्न सामाजिक तथा विकास निर्माणका कार्यहरु गर्ने ..... वटा गैर सरकारी संस्थाहरुले कार्यक्रम सञ्चालन गर्दै आएको देखिन्छ। यी गैर सरकारी संस्थाहरुले समेटेको क्षेत्र, वार्षिक बजेट, विषयगत क्षेत्र, जनशक्ति एवं सहयोगी विकास साभेदार सम्बन्धी संस्थागत विवरण देहाय बमोजिम रहेको छ।

तालिका १२८: गैर सरकारी संस्था सम्बन्धी विवरण

गैससको नाम र ठेगाना	समेटेको क्षेत्र	वार्षिक बजेट (रु.)	विषयगत क्षेत्र	जनशक्ति संख्या	सहयोगी विकास साभेदारको नाम
सेवक दैलेख,					

गैससको नाम र ठेगाना	समेटेको क्षेत्र	वार्षिक बजेट (रु.)	विषयगत क्षेत्र	जनशक्ति संख्या	सहयोगी विकास साभेदारको नाम

श्रोत: संस्थागत सर्वेक्षण, २०७६

अनुसूचीहरु  
अनुसूची १: वस्तुस्थिति विवरण तयारीका लागि प्रयोग गरिएको फारम  
अनुसूची १ (क): संस्थागत तथ्याङ्क संकलन/सर्वेक्षण फाराम  
(दफा ८.१ (छ), ८.२ (ग), ८.३ (ख) सँग सम्बन्धित)



गाउँ/नगर वस्तुस्थिति विवरण (Profile)

---

संस्थागत तथ्याङ्क संकलन फाराम

---

.....गाउँ/नगरपालिका

२०७६





	कृषि र पशु		इञ्जिनियरिङ्ग		वन		मेडिसिन		खाद्यप्रसोधन		वकिल		अन्य		जम्मा
	म	पु	म	पु	म	पु	म	पु	म	पु	म	पु	म	पु	
प्राविधिक एस.एल.सी															
Diploma तह															
स्नातक															
स्नातोकात्तर															
जम्मा															

२.२ सार्वजनिक पोखरी तथा माछापालन

सार्वजनिक/निजि पोखरी रहेको स्थान	कुल लगानी	पोखरी क्षेत्रफल (विघा वा रोपनी)	यदि माछापालन गरिएको छ भने			
			वार्षिक माछा उत्पादन (के.जी.)	स्वामित्व (कोसँग)	वार्षिक आमदानी (रु.)	गाउँ/नगर पालिकामा वार्षिक शुल्क (रु.)

२.३ सिंचाई सुविधाको उपलब्धता

सिंचाई सुविधा वा आयोजनाको नाम	सिंचाईको किसिम (सतह (कूलो/नहर), लिफ्टिङ्ग, बाँध, ट्युबेल/बोरिङ्ग, पोखरी वा अन्य)	कुल खेतियोग्य जमिन (हे)	योजना वाट सिंचित क्षेत्र (हेक्टर)	सिंचाईको उपलब्धता (बर्षेभरी/मौसमी)	सिंचाई प्रयोजन	लाभान्वित घरधुरी

२.४ आधुनिक कृषि तथा पशुपालन फर्म सम्बन्धी विवरण (पशु, पंछी, तरकारी, फलफूल)

फर्मको नाम वा फर्म संचालकको नाम	दर्ता नं	फर्म रहेको ठेगाना (स्थान)	वार्षिक उत्पादन			प्रोपाईटरको नाम	रोजगारी संख्या	
			उत्पादित वस्तु	इकाई	परिमाण		महिला	पुरुष

२.५ कृषि तथा पशु सेवासंग सम्बन्धित मानव संसाधन (संख्या)

व्यवसायिक/अगुवा कृषक	ग्रामीण कृषी कार्यकर्ता	ग्रामीण पशुस्वास्थ्य कार्यकर्ता	व्यवसायिक नर्सरी संचालक



पसलको प्रकार	पसलको संख्या	वस्ती वा टोलको नाम	लगभग वार्षिक कारोबार (रु. हजारमा)
कपडा तथा फेन्सी			
मासु पसल			
तरकारी तथा फलफूल विक्री केन्द्र,			
दुध चिस्यान तथा विक्री केन्द्र			
निर्माण सामग्री			
औषधी पसल वा क्लिनिक			
मर्मत सेवा केन्द्र			
इलेक्ट्रिकल तथा इलेक्ट्रोनिक्स पसल			
रेष्टुरेण्ट			
चिया, खाजा वा नास्ता पसल			
कस्मेटिक तथा ब्युटी पार्लर			
अन्य.....			
अन्य.....			

## २.१० धार्मिक, ऐतिहासिक तथा पर्यटकीयस्थल सम्बन्धी विवरण

धार्मिक, ऐतिहासिक तथा पर्यटकीयस्थलको नाम	स्थल रहेको स्थान	भौतिक पूर्वाधार			स्वामित्व (नीजि, पब्लिक लि., सामुदायिक)	महत्व वा विशेषता ( धार्मिक, साँस्कृतिक, ऐतिहासिक, पर्यटकीय र अन्य)	वार्षिक पर्यटक आगमन संख्या
		सडकको पहुँच पुगेको/नपुगेको	होटल, लज, रेष्टुराँ संख्या	नजिकको सम्मको दुरी (किमी)			

## २.११ होटेल, रिसोर्ट र होमस्टे सम्बन्धी विवरण

नाम	संचालकको नाम	स्थान	क्षमता		होटेलको प्रकार (आवासीय, रिसोर्ट, होमस्टे, रेष्टुरेण्ट, अन्य)	वार्षिक पर्यटक (संख्या)	
			कोठा संख्या	वेड संख्या		आन्तरिक	वाह्य(विदेशी)

## २.१२ बजार, कृषि बजार तथा हाट बजार सम्बन्धी विवरण

बजार स्थलको नाम	वडा नम्बर	उपलब्ध प्रमुख पूर्वाधारहरु	कारोवार हुने प्रमुख वस्तु
कृषि बजार			
हाट बजार			

## २.१३ आयात तथा निर्यातको अवस्था

निर्यात/आयात हुने प्रमुख वस्तु	इकाई	गापा/नपा भित्र आयात परिमाण	गापा/नपाबाट निर्यात हुने परिमाण
<b>खाद्यान्न</b>			
धान वा चामल	मे.ट.		
गहुँ वा पिठो	मे.ट.		
मकै	मे.ट.		
<b>तरकारी</b>			
आलु	मे.ट.		
टमाटर	मे.ट.		
काउली	मे.ट.		
अन्य			
<b>फलफूल</b>			
केरा	मे.ट.		
कागति	मे.ट.		
स्याउ	मे.ट.		
सुन्तला	मे.ट.		
अन्य			
<b>दलहन</b>			
मसुरो	मे.ट.		
अरहर	मे.ट.		
मास			
<b>तेलहन</b>			
तोरी	मे.ट.		
<b>नगदेबाली</b>			
तिल			
<b>पशुजन्य उत्पादन</b>			
माछा	क्विन्टल		
मह	क्विन्टल		
दुध र दुधजन्य उत्पादन	लिटर		
मासु र मासुजन्य उत्पादन	क्विन्टल		
अण्डा	क्यारेट		
गिट्टी वा बालुवा	मे.टन		

निर्यात/आयात हुने प्रमुख वस्तु	इकाई	गापा/नपा भित्र आयात परिमाण	गापा/नपाबाट निर्यात हुने परिमाण
अन्य			

## २.१४ औद्योगिक कच्चा पदार्थ उत्पादनको अवस्था

क्र.सं.	कच्चा पदार्थको नाम	इकाई	परिमाण	कैफियत
१	लोक्ता			
२	अल्लो			
३	टिमु			
४	खोटो			
५	सतुवा			
६	चिराईतो			
७	सुगन्धवाल			
८	च्याउ			
९	विषजडा			
१०	अन्य			

## २.१५ वैदेशिक रोजगारीमा गएकाहरुको विवरण

विदेशमा गएकाहरुको संख्या (जना)					
भारत	खाडी मुलुक तथा मलेसिया	युरोप, अमेरिका, अष्ट्रेलिया	जापान वा कोरिया	अन्य देश	जम्मा

नोट: खाडी मुलुकहरुमा इरान, ओमन, दुबई, साउदी अरब, कतार, कुवेत, इराक, वहराइन

## २.१६ सुकुम्बासी सम्बन्धी विवरण

सुकुम्बासी बसोबास रहेको स्थान	परिवार संख्या	सुकुम्बासी हुनुको कारण

## २.१७ जग्गाको किसिम

वडा नम्बर	जग्गाको किसिम अनुसार क्षेत्रफल (रोपनी वा कठ्ठा वा हेक्टर)			
	अबल	दोयम	सिम	चहार

## २.१८ सार्वजनिक जग्गाको विवरण

वडा नम्बर	सार्वजनिक जग्गा रहेको स्थान	जग्गाको क्षेत्रफल (रोपनी)	हालको उपयोग	जग्गाको स्वामित्व को सँग छ

२.१९ खनिज तथा खानी सम्बन्धि विवरण

खनिजको नाम	पाइने स्थान	हाल उपयोगको अवस्था

२.२० पशुबधशाला विवरण

वधशालाको नाम	स्थान	दैनिक वध गरिने संख्या (लगभग)

खण्ड ग: सामाजिक विकास

३.१. शैक्षिक तथा मानव संसाधन

३.१.१ विद्यालयको भौतिक अवस्था

विद्यालयको नाम	भवन संख्या		कोठा संख्या		पुस्तकालय र अध्ययन केन्द्र (छ/छैन)	प्रयोगशाला कम्प्युटर समेत	डेस्क/वेञ्चको क्षमता (जना)	खेलमैदान क्षेत्रफल (वर्ग मी.)	कम्पाउण्ड वालको किसिम (तारवार, काँचि, पक्की पर्खाल)	चर्पीको सुविधा (छ/छैन)	स्वच्छ खानेपानी (छ/छैन)
	कु	कु	कु	कु							

३.१.२ तहगत रुपमा विद्यालय (सामुदायिक, संस्थागत, मदरसा, गुम्बा) तथा विद्यार्थी संख्या

विद्यालयको नाम	विद्यालयको किसिम (सामुदायिक, संस्थागत, मदरसा, गुम्बा)	पूर्व प्राथमिक			आधारभूत (१-८)			माध्यमिक (९-१२)			जम्मा		
		छात्रा	छात्र	जम्मा	छात्रा	छात्र	जम्मा	छात्रा	छात्र	जम्मा	छात्रा	छात्र	जम्मा

३.१.३ कलेज तथा विद्यार्थी संख्या

कलेज/क्याम्पसको नाम	वार्ड नं.	संकाय	पढाई हुने तह	पढाई हुने प्रमुख विषयहरू	विद्यार्थी संख्या		
					छात्रा	छात्र	जम्मा
क. अप्रावधिक							
१.							
२.							
ख. प्रावधिक							
१.							
२.							
जम्मा							

३.१.४ शिक्षक विवरण

विद्यालयको नाम	वडा नम्बर	किसिम (सामुदायिक, संस्थागत, मदरसा, गुम्बा)	स्वीकृत दरबन्दी संख्या	कार्यरत शिक्षक संख्या		महिला शिक्षक संख्या		विषयगत शिक्षक संख्या		
				शिक्षक	शिक्षिका	आधारभूत	माध्यमिक	गणित	विज्ञान	अंग्रेजी

३.१.५ भर्ना दर, निरन्तरता दर, शिकाई उपलब्धी दर

विद्यालयको नाम, स्थान र किसिम (सामुदायिक, संस्थागत )	खुद भर्ना दर			निरन्तरता दर			सिकाई उपलब्धी दर			उत्तिर्ण दर		
	पूर्व प्राथमिक	आधार भूत	माध्यमिक	पूर्व प्राथमिक	आधार भूत	माध्यमिक	कक्षा ८	कक्षा १०	कक्षा १२	कक्षा ८	कक्षा १०	कक्षा १२





विद्यालयको नाम र ठेगाना (किसिम र तह)	छात्रवृत्तीको किसिम अनुसार										
	दलित		अपाङ्ग		छात्रा	विपन्न		जेहेन्दार		अन्य सुविधा	
	छात्र	छात्रा	छात्र	छात्रा		छात्र	छात्रा	छात्र	छात्रा	छात्र	छात्रा

३.१.१० बालविकास केन्द्र सम्बन्धी विवरण (सामुदायिक)

बाल विकास केन्द्रको नाम	बालबालिका संख्या		भवन संख्या		कोठा संख्या		खेलमैदान क्षेत्रफल (वर्ग मी.)	कम्पाउण्ड बालको किसिम (तारबार, काँच, पक्की पर्खाल)	स्वच्छ खानेपानी (छ/छैन)
	बालक	बालिका	पक्की	कच्ची	पक्की	कच्ची			

३.१.११ सामुदायिक सिकाइ/अध्ययन केन्द्र सम्बन्धी विवरण

सामुदायिक सिकाइ/अध्ययन केन्द्रको नाम	केन्द्र रहेको स्थान	न्यूनतम गतिविधि

३.१.१२ आधारभूत विद्यालयमा पहुँचको अवस्था

वस्तिको नाम	विद्यालय सम्म आइपुग्न लाग्ने समय अनुसार घरपरिवार संख्या			
	१५ मिनेट	३० मिनेट	१ घण्टा	१ घण्टा भन्दा बढी

३.२ स्वास्थ्य तथा पोषण विवरण

३.२.१ स्वास्थ्य संस्था विवरण

स्वास्थ्य संस्थाको नाम र ठेगाना	संस्थाको प्रकार	स्वास्थ्यकर्मी		शैया संख्या	उपलब्ध सेवा तथा सुविधा (उपलब्ध छ/छैन)						
		स्विकृत दरबन्दी	कार्यरत		प्रसूती सेवा	ल्याव	क्लिनिक	एक्सरे	परिवार नियोजन	खोप सेवा	एससिटि

(प्रकार: १. अस्पताल, २. प्राथमिक स्वास्थ्य केन्द्र, ३. स्वास्थ्य चौकी, ४. निजी अस्पताल, ५. आयुर्वेद स्वास्थ्य केन्द्र, ६. आखा उपचार केन्द्र, ७. प्रसुती गृह, ८. बाल अस्पताल, ९. मानसिक अस्पताल, १०. प्राकृतिक चिकित्सालय, ११. रक्त संचार केन्द्र, १२. एचआइभि परीक्षण तथा परामर्श केन्द्र, १३. शहरी स्वास्थ्य केन्द्र, १४. सामुदायिक स्वास्थ्य इकाई, १५. निजी क्लिनिक, १६. गाउँघर क्लिनिक, १७. अन्य)

### ३.२.२ उपलब्ध स्वास्थ्य सेवाहरु

स्वास्थ्य संस्थाको नाम र ठेगाना	संस्थाको प्रकार	अन्य स्वास्थ्य सेवा उपलब्ध (छ/छैन)							
		सुरक्षित मातृत्व	पोषण सेवा	रक्त संचार	फार्मसी	आँखा उपचार सोवा	स्वास्थ्य शिक्षण सेवा	परामर्श सेवा	अन्य

### ३.२.३ चिकित्सक तथा स्वास्थ्यकर्मीको विवरण

स्वास्थ्य संस्थाको नाम र ठेगाना	प्रकार	कार्यरत स्वास्थ्यकर्मीको संख्या							
		विशेषज्ञ चिकित्सक	सामान्य चिकित्सक	हे.अ.	नर्स	अहेव	अनमी	ल्याव टेक्निसियन	अन्य

### ३.२.४ खोप तथा पोषण सम्बन्धी विवरण

वस्तिको नाम	बालबालिका संख्या			खोप लिने बालबालिका संख्या				५ वर्ष मुनीका बालबालिका संख्या			
	१ वर्ष मुनीका	२ वर्ष मुनीका	५ वर्ष मुनी	विसिजि	पेण्टाभ्या लेण्ट*	पोलियो तेश्रो	दादुरा /रुबेला	जापानिज इन्सफलाइटिस (जे.ई.)	नियमित जुकाको औषधी खाएका	बुद्धी अनुगमन गरिएका	बुद्धी अनुगमन गरिएका मध्ये कुषोषित

\*डिपिटी, हेपिबि, हिपिबि३

### ३.२.५ सुरक्षित मातृत्व सम्बन्धी विवरण

वस्तिको नाम	गत वर्षको गर्भवती/प्रसुती भएका महिला संख्या	टि.टि. खोप लिने गर्भवती		गर्भावस्थाको ४ पटक जाँच गराउने गर्भवती संख्या	प्रसुती भएको आधारमा गर्भवतीको संख्या		
		टी.टी. १ (पहिलो जाँचमा)	टी.टी. २ (पहिलो खोप लिएको एक महिना पछि)		स्वास्थ्य संस्थामा	दक्ष स्वास्थ्यकर्मीको सहयोगमा घरमा	स्वास्थ्यकर्मीको अनुपस्थितिमा घरमा

वस्तिको नाम	गत बर्षको गर्भवती/प्रसूती भएका महिला संख्या	टि.टि. खोप लिने गर्भवती		गर्भावस्थाको ४ पटक जाँच गराउने गर्भवती संख्या	प्रसूती भएको आधारमा गर्भवतीको संख्या		
		टी.टी. १ (पहिलो जाँचमा)	टी.टी. २ (पहिलो खोप लिएको एक महिना पछि)		स्वास्थ्य संस्थामा	दक्ष स्वास्थ्यकर्मीको सहयोगमा घरमा	स्वास्थ्यकर्मीको अनुपस्थितिमा घरमा

## ३.२.६ सुरक्षित मातृत्व सम्बन्धी विवरण

वस्तिको नाम	गर्भावस्था/प्रसूती अवस्था/सुत्केरी पछिको ६ हप्ता भित्र मृत्यु भएका महिला	जीवित नवजात शिशु संख्या	मृत जन्म नवजात शिशु	जन्मेको २८ दिनभित्र मृत्यु भएका नवजात शिशु	१५-४८ बर्षका महिलाको संख्या	परिवार नियोजनको साधन प्रयोग गर्ने				महिला स्वास्थ्य स्वयंसेविका संख्या
						महिला		पुरुष		
						स्थायी	अस्थायी	स्थायी	अस्थायी	

## ३.२.७ गाउँपालिका भित्रमा देखा परेका प्रमुख र तिनको उपचारसम्बन्धी विवरण

क्र.सं.	रोगको नाम	रोगी/विरामी संख्या	उपचार भएको संख्या	फलोअप गरिएको संख्या	रेफर गरिएको संख्या	मृत्यु भएको संख्या
१	निमोनिया					
२	भाडा पखाला					
३	मलेरिया					
४	कालाजार					
५	क्षय रोग (टिबी)					
६	कृष्ठ रोग					
७	रक्तचाप					
८	मुटु रोग					
९	ग्यास्ट्रिक/अल्सर					
१०	पक्षघात					
११	एचआइभि एड्स					
१२	क्यान्सर					
१४	मधुमेह (चिनी रोग)					
१५	दम (स्वासप्रश्वास)					
१६	प्रसूतीजन्य रोग					
१७	अन्य .....					
	जम्मा					

नोट :- स्वास्थ्य संस्थामा सवैभन्दा बढी आएका १० वटा रोगहरुको नाम क्रमशः लेख्ने (रोगको नाम सूची राख्ने)

## ३.२.८ प्राथमिक स्वास्थ्य सेवाको पहुँचको अवस्था

वस्तिको नाम	नजिक स्वास्थ्य चौकी सम्म आइपुग्न लाग्ने समय अनुसार घरपरिवार संख्या			
	१५ मिनेट	३० मिनेट	१ घण्टा	१ घण्टा भन्दा बढी

वस्तिको नाम	नजिक स्वास्थ्य चौकी सम्म आइपुग्न लाग्ने समय अनुसार घरपरिवार संख्या			
	१५ मिनेट	३० मिनेट	१ घण्टा	१ घण्टा भन्दा बढी

३.३ युवा तथा खेलकुद र मनोरञ्जन

३.३.१ खेलमैदान, पार्क, पिकनिक स्थल तथा मनोरञ्जन स्थल सम्बन्धी विवरण

स्थलको नाम	स्थान	उपयोग (१.खेलकुद, २. प्रदर्शनी, ३. मनोरञ्जन, ४. पिकनिक)	क्षेत्रफल/आकार(वर्ग मि.)	स्वामित्व (सरकारी, सामुदायिक, निजी, पब्लिक लि. वा अन्य)	आम्दानी(वार्षिक रु)	सेवाग्राही/आगन्तुक संख्या (वार्षिक)

३.३.२ व्यावसायिक खेलाडीको विवरण

वस्तिको नाम	खेलाडीको नाम	लिङ्ग	उमेर	खेलको नाम	खेलाडीको स्तर (राष्ट्रिय, क्षेत्रीय, जिल्लास्तर)	पाएको सम्मान वा पुरस्कार

३.३.३ युवा सृजनशिलता, उद्यमशिलता र परिचालन

वस्तिको नाम	स्थानीयस्तरमा व्यवसायिक कृषिमा संलग्न युवा संख्या	स्थानीयस्तरमा उद्योग व्यवसायमा संलग्न युवा संख्या

३.३.४ युवा क्लब सम्बन्धी विवरण

युवा क्लबको नाम	मुख्य कृयाकलाव	सदस्य संख्या संख्या	
		युवा	युवती

३.३.५ सामुदायिक बालक्लब विवरण

वाल क्लवको नाम	मुख्य कृयाकलाव	सदस्य संख्या संख्या	
		वालक	वालिका

## ३.३.६ घरपरिवारविहिन बालबालिकाको अवस्था

वस्तिको नाम	घरपरिवारविहिन बालबालिकाको संख्या		जम्मा
	वालक	वालिका	

## ३.३.७ मुख्य चाड, पर्व तथा मेला जात्रा सम्बन्धी विवरण

मनाइने चाडपर्व, जात्रा र मेला	स्थान	मनाउने तिथि वा मिति	मुख्य विशेषता (धार्मिक, ऐतिहासिक, मनोरञ्जन)

## ३.३.८ शवदाहस्थल तथा समाधिस्थल सम्बन्धी विवरण

स्थलको नाम	वडा	स्थान

## खण्ड ४: भौतिक पूर्वाधार स्थिति विवरण

## ४.१.१ सडक मार्ग

सडकको नाम	जोडिने वस्तीहरु		लम्बाई (कि.मि.)	प्रकार (कच्ची, ग्राभेल, कालो पत्रे)	लाभान्वित जनसंख्या
	देखि	सम्म			

## ४.१.२ पैदल मार्ग

पैदलमार्गको नाम	लम्बाई (कि.मि.)	जोडिने वस्तीहरु		लाभान्वित जनसंख्या	हाल वाटोको अवस्था
		देखि	सम्म		

## ४.१.३ गाउँक्षेत्र भित्र चल्ने सवारी साधन

सडकको नाम	सार्वजनिक सवारी साधनको विवरण		बस पार्क स्थल	बस विसौनी स्थल
	सवारीको प्रकार	संख्या		

## ४.१.४ पुल तथा पुलेसा

पुलको नाम	पुल भएको खोला वा खोल्सीको नाम	जोडिने वस्तीहरु		भोलुङ्गे/काठे / ट्रष्ट/ पक्की	लम्बाई (मि.)	अवस्था (राम्रो, ठिकै, जिर्ण)	निर्मित साल
		देखि	सम्म				

## ४.१.५ सरकारी तथा सामुदायिक भवन

भवनको नाम	भवन भएको टोलको नाम	कार्यालयको नाम	क्षेत्रफल (वर्ग मी.)		अवस्था ( राम्रो, ठिकै, जिर्ण)	भवन प्रयोगको अवस्था
			जग्गा	भवन		

## ४.१.६ जलविद्युत, सौर्य उर्जा, वायु उर्जाबाट विद्युत उत्पादन विवरण

विद्युत उत्पादन आयोजनाको नाम	ठेगाना	क्षमता (वाट, किलोवाट वा मेघावाट)

## ४.१. षहलाक, पत्रपत्रिका, दुरसंचार र रेडियो स्टेसन सम्बन्धिविवरण

विवरण	नाम	ठेगाना
हलाक		
प्रकाशित हुने पत्रपत्रिका		
दुरसंचार सेवा कार्यालय		
दुरसंचार टावर		
रेडियो स्टेसन		

## खण्ड ५: वन, जैविक विविधता तथा वातावरण

## ५.१ वनको विवरण (सामुदायिक, राष्ट्रिय, कवुलियत, नीजि, धार्मिक)

वनको नाम	वनको किसिम	समेटेको वस्तिको नाम	समेटेको घरघुरी (संख्या)	क्षेत्रफल (हे.)	संचित दर (क्यू.मि./हे)	वन पैदावरको बार्षिक उत्पादन		
						काठ (क्यू.फि.)	दाउरा ( भारी)	जडिबुटी ( केजी)

नोट: जडिबुटी भन्नाले काठ, दाउरा र स्याउला बाहेक अन्य वन पैदावर जस्तै: जरा, पात, फल, फूल, खोटो, रस, चोप, कोया, विया, भुवा आदी बुभनु पर्दछ ।

## ५.२ जडिबुटीको विवरण

जडिबुटीको नाम	वनको नाम	संकलन गर्ने महिना	संकलन तरिका	उत्पादन ( के.जि.)	बार्षिक आमदानी (रु. हजारमा)	बार्षिक राजस्व संकलन (रु. हजारमा)

## ५.३ राष्ट्रिय निकुञ्ज, आरक्ष र मध्यवर्ती तथा संरक्षित क्षेत्र

राष्ट्रिय निकुञ्ज, आरक्ष, र संरक्षित क्षेत्रको नाम	घरघुरीहरू	जम्मा क्षेत्रफल( व.कि.मि.)	मध्यवर्ती क्षेत्रको क्षेत्रफल ( व.कि.मि.)	संरक्षित र मध्यवर्ती क्षेत्रमा पर्ने घरघुरी
१.				



राष्ट्रिय निकुञ्ज, आरक्ष, र संरक्षित क्षेत्रको नाम	घरघुरीहरू	जम्मा क्षेत्रफल( व.कि.मि.)	मध्यवर्ती क्षेत्रको क्षेत्रफल ( व.कि.मि.)	संरक्षित र मध्यवर्ती क्षेत्रमा पर्ने घरघुरी
२.				

## ५.४ चरन क्षेत्र

चरन क्षेत्रको नाम	चरन हुने स्थान	क्षेत्रफल (व.कि.मि.))	सघन चरन महिना	चरन व्यवस्थापन प्रणाली (घुम्ती, चक्लाबन्दी, सामान्य)

## ५.५ जलश्रोत (नदि, खोला, सिमसार तथा पानी मुहान) सम्बन्धी विवरण

क्र.सं.	जलश्रोतको नाम		क्षेत्रफल	उपयोगको अवस्था (के को लागि उपयोग)	
क	नदि तथा खोला	उत्पत्ति स्थल			
ख	मुख्य पानी मुहान				
ग	सिमसार क्षेत्र				
घ	भरना	उचाई (मिटर)			मौसमी वा बाह्रै महिना
ङ	ताल	गहिराइ (मिटर)			

## ५.६ महत्वपूर्ण जनावर, पन्छी र वनस्पति सम्बन्धी विवरण

वनजंगल क्षेत्रको नाम	जनावरको नाम	पन्छीको नाम	वनस्पतिको नाम

वनजंगल क्षेत्रको नाम	जनावरको नाम	पन्छीको नाम	बनस्पतिको नाम

## ५.७ विपद जोखिम तथा व्यवस्थापन

## ५.७.१ जोखिमयुक्त (संवेदनशिल) स्थानमा बसोवास गरेका परिवार विवरण

वस्तिको नाम	संभावित जोखिमताको स्तर	जोखिमबाट प्रभावित हुनसक्ने क्षेत्रफल	प्रभावित घरधुरी संख्या					
			पहिरो	नदि कटान	बाढी	अति भिरोलो	अन्य	जम्मा

## ५.७.२ विपदबाट मानवीय क्षती(गत ३ वर्षको क्षति उल्लेख गर्ने)

वस्तिको नाम	आगलागी		बाढी		पहिरो		शितलहर		रोग माहामारी		सर्प दंस		जंगली जनावर बाट क्षती		भूकम्प		अन्य (चट्याड)		
	मृत्यु	घाइते	मृत्यु	घाइते	मृत्यु	घाइते	मृत्यु	घाइते	मृत्यु	घाइते	मृत्यु	घाइते	मृत्यु	घाइते	मृत्यु	घाइते	मृत्यु	घाइते	

## ५.७.३ विपदको किसिम अनुसार जोखिमको समय (महिना उल्लेख गर्नुहोस्)

विपद अनुसार जोखिमको समय (महिना)							
आगलागी	बाढी डुवान	पहिरो	शितलहर	रोग माहामारी	सर्पको टोकाइ	जंगली जनावरबाट क्षती	खडेरी

## ५.७.४ विपदको असर विवरण(गत ३ वर्षको असरको आधारमा)

क्षति विवरण	विपदको क्षेत्र अनुसार क्षति विवरण								
	वस्तिको नाम	घरगोठ		पशुपक्षी		बाली र जग्गाजमीन		अन्य क्षती	
		परिवार	क्षति रकम (रु.)	परिवार	क्षति रकम (रु.)	परिवार	क्षति रकम (रु.)	परिवार	क्षति रकम (रु.)
आगलागी									
बाढी डुवान									
पहिरो									
शितलहर									

क्षति विवरण	विपदको क्षेत्र अनसार क्षति विवरण								
	वस्तिको नाम	घरगोठ		पशुपंक्षी		बाली र जग्गाजमीन		अन्य क्षति	
		परिवार	क्षति रकम (रु.)	परिवार	क्षति रकम (रु.)	परिवार	क्षति रकम (रु.)	परिवार	क्षति रकम (रु.)
रोग माहामारी									
सर्पको टोकाइ									
भूकम्प									
जंगली जनावरबाट क्षति									
अन्य									
जम्मा									

#### ५.७.५ विपदबाट क्षति सार्वजनिक संरचना तथा पूर्वाधार (गत ३ वर्षको असरको आधारमा)

क्षति विवरण	विपदको क्षेत्र अनसार क्षति विवरण										
	वस्तिको नाम	विद्यालय		पुल पुलसा		बाटोघाटो		कूलो नहर, खानेपानी		अन्य	
		संख्या	क्षति रकम (रु.)	संख्या	क्षति रकम (रु.)	कि.मी.	क्षति रकम (रु.)	संख्या	क्षति रकम (रु.)	संख्या	क्षति रकम (रु.)
बाढी डुवान											
पहिरो											
भूकम्प											
जंगली जनावरको क्षति											
अन्य											
जम्मा											

#### खण्ड ६ : संस्थागत विकास विवरण संगठनात्मक तथा मानव संसाधनको अवस्था

##### ६.१ समुदायमा आधारित संस्था विवरण

##### ६.१.१ सामुदायिक संस्था विवरण

वस्तिको नाम	दर्ता नभएरै संचालनमा रहेका सामुदायिक संस्थाको संख्या						
	सामुदायिक संस्था	परम्परागत समूह (वडघर, गुठी, भेजा)	आमा समूह	नागरिक सचेतना केन्द्र	टोल सुधार समिति/टोल विकास संस्था	उच्चमी समूह	अन्य...

##### ६.१.२ आमा महिला समूह तथा परम्परागत समूहको विवरण

समूह, संस्था संजालको नाम र ठेगाना	समूहमा आवद्ध परिवार तथा सदस्य विवरण							वचत रकम (रु.)	लगानी रकम (रु.)	लगानीको मुख्य क्षेत्र
	सदस्य संख्या			समेटेको परिवार						
	महिला	पुरुष	जम्मा	दलित	जनजाति	अन्य	जम्मा			
आमा तथा महिला										
परम्परागत समूह										
कृषक तथा उद्यमी समूह										
वचत समूह										
अन्य										

## ६.१.३ नागरिक सचेतना केन्द्र र टोल विकास संस्थाको विवरण

नागरिक सचेतना केन्द्रको नाम	वडा नम्बर	समूहमा आवद्ध परिवार तथा सदस्य विवरण							वचत रकम (रु.)	लगानी रकम (रु.)	लगानीको मुख्य क्षेत्र
		सदस्य संख्या			समेटेको परिवार						
		महिला	पुरुष	जम्मा	दलित	जनजाति	अन्य	जम्मा			
टोल विकास संस्था											
नागरिक सचेतना केन्द्र											
नागरिक मंच											

## ६.१.४ सामुदायिक मेलमिलाप सम्बन्धि समिति र क्रियाकलापको विवरण

सामुदायिक मेलमिलाप समितिको नाम	पदाधिकारी संख्या			मुख्य क्रियाकलापहरूको विवरण
	महिला	पुरुष	जम्मा	



गैससको नाम र ठेगाना	समेटेको क्षेत्र	वार्षिक बजेट (रु.)	विषयगत क्षेत्र	जनशक्ति संख्या	सहयोगी विकास साभेदारको नाम

## ६.१.७आपतकालीन सेवा प्रदायक संस्थाको सम्पर्क विवरण

संस्था	ठेगाना	सम्पर्क नं.

अनुसूची १ (ख): पारिवारिक विवरण संकलन फाराम

..... गाउँ/नगरवस्तुस्थिति विवरण

## पारिवारिक विवरण संकलन फाराम

गाउँ तथा नगर वस्तुगत विवरण तयारी कार्यविधि २०७५ मा आधारित भई गाउँपालिका तथा नगरपालिकाहरूले आफ्ना कार्यक्षेत्र भित्रका गाउँ तथा नगर वस्तुगत विवरण (Profile) तयार तथा अद्यावधी गर्नका लागि घरधुरी सर्वेक्षण गर्न तयार गरिएका घरधुरी सर्वेक्षण प्रश्नावली २०७५ । तपाईंले दिनु भएका जानकारी सूचनाका हक अन्तर्गत गाेप्य राखिने छ ।

### १. तथ्यांक व्यवस्थापन .

१. सर्वेक्षण काेड: .१.

१. सर्वेक्षण गरिएकाे मिति: .२.

१. सर्वेक्षण गर्नेकाे नाम .३.

### २. परिचय .

२. प्रदेश नं .१.

२. वडा नं .४.

२. वस्तीकाे नाम .५.

२. घरको क्रम सख्या .५.१.

२. वस्तीकाे .६. CODE

२. (घर छेउकाे बाटाेकाे नाम) मार्गकाे नाम .७.

२. (परिवार संख्या) जम्मा परिवार संख्या .८.

२. सडकको प्रकार / घर पुग्ने बाटो .८.१.

२. (जियाेकाेड) घरकाे अवस्थिति .९.

Get Current Location

Latitude (x.y°)

Longitude (x.y°)

Altitude

Accuracy

२. उत्तरदाताकाे नाम: .१०.

२. घरमुलीकाे नाम: ११.

२.१.१. काे लिंग के हाे ?

Male  Female  Others

२.१.२. घरमुलीकाे के नाता पर्ने हाे ?

२ १३. काे सम्पर्क नं कति हाे ?

२ .१४.Email ID:

२ तपाईको परिवारको यहाको बसोवास कस्तो हो .१४.१.?

### ३पारिवारिक बिवरण .

परिवार सदस्यकाे विवरण (परिवारमुलीबाट सुरु गर्ने र ज्येष्ठ सदस्यअनुसार क्रम मिलाएर उल्लेख गर्ने)

नाम

थर

लिंग

Male  Female  Others

घरमुलीकाे के पर्ने ?

उमेर ?

जन्म दर्ता भएको छ ?

जातिगत समूह

बाेल्ने

भाषा

धर्म

शैक्षिक याेग्यता

पेशा

तपाईको विशेष सीप के छ ?

बैवाहिक स्थिति



बसाेबासकाे अवस्था

अपांगता स्थिति

स्वास्थ्य स्थिति

बिगत ३ वर्षमा तपाईंकाे घरकाे कुनै सदस्यले निम्न मध्ये कुनै तालिम लिएकाे छ ?

तालिमको अबधि ?

सामाजिक सुरक्षा भत्ताको अवस्था ?

+

३ वर्ष भित्र कसैकाे मृत्यु भएकाे छ १तपाईंकाे परिवारमा गत १.१?

### ४बिमा सम्बन्धी जानकारी .

४ तपाईंकाे परिवारकाे कुनै सदस्यकाे बिमा गरेकाे छ कि छैन .१.१?

जीवन बिमा गरेकाे छ ।

स्वास्थ्य बिमा गरेकाे छ ।

अन्य बिमा गरेकाे छ ।

कुनै पनि गरेकाे छैन ।

४ यदि छ भने कति जनाकाे गरेकाे छ .१.१.१?

४ स्वस्थ्य विमा गरेको भए कति जनाकाे गरेकाे छ .१.१.१.१?

४ यदि छ भने कुन संस्थामा गरेको हो .१.१.२.?

५तपाईंको घरमा कस्तो न ूल प्रयोग गर्नु हुन्छ ?

५ तपाईंको घरबाट हिडेर नजिकको बजार पुग्न कति समय लाग्छ .१.१.

?

५ घरमा विरामी परेमा सबैभन्दा पहिले कहाँ जानु हुन्छ .१.२.

?

५ तपाईंको घरबाट अस्पताल पुग्न कति समय लाग्छ .१.३.

?

५१..४ कोही काम गर्न बसेको छ (बालबालिका) बर्ष मुनिको १६तपाईंको घरमा .

?

६सेवा सुविधाहरूकाे विवरण .

६ तपाईंकाे घरकाे खानेपानीकाे मुख्य श्राेत के हाे .१.  
?

६तपाईंकाे घरमा खाना पकाउन प्रयाेग .२. गर्ने मुख्य इन्धन केहाे  
?

६ तपाईंकाे घरमा प्रयाेग हुने बत्तिकाे श्राेत के हाे .३.  
?

६ तपाईंकाे परिवारले प्रयाेग गर्ने शाैचालय कस्ताे छ ४.  
?

७तपाईंकाे घरमा के के सामगी छन् .

- रेडियाे  
 टेलिभिजन  
 टेलिफाेन, माेबाईल फाेन  
 कम्प्यूटर  
 ईन्टरनेट  
 माेटरसाईकल  
 माेटर, कार  
 रेफ्रिजरेटर  
 बस, ट्रक अादी  
 कुनै पनि छैन

८ तपाईंकाे परिवारले कृषि कार्यकाे लागि जग्गा उपभाेग गरेकाे छ कि छैन .?

१५ परिवारले कुनै चाैपाया तथा पशुपंक्षी पालेकाे छ .?

१६माछा ., माैरी र रेशमपालन सम्बन्धी विवरण

१६माछा पालन सम्बन्धी विवरण .१.

१६ तपाईंकाे घरमा माछा पालन गर्नु भएकाे छ .१.१.?

१६ .२.माैरीपालन सम्बन्धी विवरण

१६ घरमा माैरीपालन गर्नु भएकाे छ .२.१.?

१६रेसम खेती सम्बन्धी विवरण .३.

१६ तपाईंकाे घरमा रेसम खेती गर्नु भएकाे छ .३.१.?

१७अर्थिक क्षेत्रकाे जानकारी .

१७ परिवारकाे कुनै सदस्यकाे बैंक तथा वित्तीय संस्थामा खाता छ .१.?

१७ तपाईंकाे परिवारकाे सरदर वार्षिक आम्दानी कति छ .१.१.? (रु हजारमा उल्लेख गर्नुहाेस)  
अन्नवालिबाट आम्दानी कति हुन्छ ?

फलफुलबाट आम्दानी कति हुन्छ ?

पशुपन्छी पालनबाट आम्दानी कति हुन्छ ?

तरकारीबाट आम्दानी कति हुन्छ ?

जडिवुटीबाट आम्दानी कति हुन्छ ?

श्रमबाट आम्दानी कति हुन्छ ?

व्यापारबाट आम्दानी कति हुन्छ ?

वैदेशिकबाट आम्दानी कति हुन्छ ?

जागिरबाट आम्दानी कति हुन्छ ?

अन्यबाट आम्दानी कति हुन्छ ?

१७ तपाईंकाे परिवारकाे सरदर वार्षिक खर्च कति छ .१.२.? (रु हजारमा उल्लेख गर्नुहाेस)  
खानामा खर्च कति हुन्छ ?

लता कपडामा खर्च कति हुन्छ ?

शिक्षामा खर्च कति हुन्छ ?

स्वास्थ्यमा खर्च कति हुन्छ ?

चाडपवमा खर्च कति हुन्छ ?

कृषि कायमा खर्च कति हुन्छ ?

ईन्धनमा कति खर्च हुन्छ ?

मोबाई वा ईन्टरनेटमा कति खर्च हुन्छ ?

अन्यमा खर्च कति हुन्छ ?

१७ बर्षमा ऋण लिएको छ कि छैन १तपाईंको परिवारले गत .२.?

१८ परिवारकाे उत्पादन वा कमाइले तपाईंकाे परिवारलाई कति महिना खान पुग्छ .  
?

? ??? ?? ????

२०घर सम्बन्धी बिवरण

२० तपाईंकाे कति वटा घर छन् .२.?

२० तपाईंकाे घरमा जम्मा कति वटा काेठा छन् .३.?

२० तपाईं बसेकाे घरकाे स्वामित्व कस्ताे हाे .६.  
?

? ??? ?? ????

२०तपाईं बस्ने घरकाे छानाकाे प्रकार कस्ता .७.े हाे  
?

? ??? ?? ????

२० तपाईं बसेकाे घरकाे जग कस्ताे हाे .८.?

२० घरको गाह्रो कस्तो छ .८.१.

?

? ??? ?? ????

२० तपाईं बसेकाे घर भवन मापदण्ड अनुसार बनेकाे छ .९.

?

? ??? ?? ????

२० तपाईं र तपाईंकाे परिवार बसेकाे घर भू .१०.कम्प प्रतिराेधी हाे कि हाेइन

?

? ??? ?? ????

२० को भुकम्पबाट क्षति भएको हो २०७२घर तपाईंको ११.

?

? ??? ?? ????

SUBMIT

## कोड प्रयोगका लागि विवरण

## क. पारिवारिक विवरण

१.	क्र.सं.	परिवारमूलीबाट शुरु गर्ने र जेष्ठ सदस्यअनुसार क्रम संख्या उल्लेख गर्ने
२.	लिङ्ग	१. पुरुष २. महिला ३. तेस्रो लिङ्गी
३.	जन्ममिति	जन्मेको मिति (साल, महिना र गते उल्लेख गर्ने यदि महिना र गते थाहा नभएमा साल मात्र उल्लेख गर्ने तथा २ वर्ष मुनीको बच्चाको हकमा महिना उल्लेख गर्ने)
४.	जातजाती	१. पहाडी बाह्रमण/क्षेत्री/ठकुरी/सन्यासी २. मधेशी बाह्रमण क्षेत्री/राजपुत ३. पहाडी जनजाती आदीवासी ४. तराई जनजाती आदीवासी ५. पहाडी दलित ६. मधेशी दलित ७. मुस्लिम ८. पहाडी अन्य ९. मधेशी अन्य
५.	धर्म	१. हिन्दु २. बौद्ध ३. मुस्लिम ४. क्रिश्चियन ५. अन्य .....
६.	मातृभाषा	१. नेपाली २. मैथिली ३. भोजपुरी ४. थारु ५. तामाङ्ग ६. नेवार ७. बज्जीका ८. मगर ९. डोटली १०. उर्दु ११. अवधी १२. लिम्बु १३. गुरुङ्ग १४. बैतडेली १५. राई १६. अछामी १७. वान्तवा १८. राजवंशी १९. शेर्पा
७.	शैक्षिकस्तर	१. पूर्व प्राथमिक २. आधारभूत तह ३. माध्यमिक तह ४. स्नातक तह ५. स्नातकोत्तर ६. एमफिल र विद्या वारिधी (पिएचडि) ७. प्राविधिक एलएलसी ८. साधारण लेखपढ (साक्षर) ९. लेखपढ गर्न नसक्ने (निरक्षर)
८.	बसोबासको अवस्था	१. गणना गरेको ठाउँमा बसेको, २. स्वदेशमा अन्यत्र बसेको, ३. विदेशमा बसेको
९.	पेशा	१. कृषि तथा पशुपालन २. नोकरी/जागीर ३. उद्योग तथा व्यापार ४. ज्याला/मजदुरी ५. वैदेशिक रोजगारी ६. व्यवसायिक कार्य (पत्रकार, वकिल, परामर्श, ठेक्का पट्टा, पुजारी आदी ७. विद्यार्थी (अध्ययनरत) ८. गृहणी ९. बेरोजगार १०. अन्य
१०.	वैवाहिक स्थिति	१. अविवाहित २. एकल विवाह ३. बहुविवाह ४. पुनःविवाह, ५. विधुर/विधवा ६. सम्बन्ध विच्छेद ७. विवाहित तर अलग बसेको
११.	अपाङ्गताको स्थिति	१. अपाङ्गता नभएको २. शारीरिक अपाङ्गता ३. बौद्धिक अपाङ्गता ४. दृष्टिविहिन (आँखा नदेख्ने) ५. बोल तथा सुन्न नसक्ने (बहिरा) ६. स्वर बोलाईसम्बन्धी अपाङ्गता (भकभके) ७. श्रवण दृष्टीविहिन ८. मनोसामाजिक अपाङ्गता

## ख. पारिवारिक विवरण संकलनकालागि सामाजिक तथा जातिगत समूह

क्र.सं.	जातिगत समूह	प्रमुख जातजातीहरू
१.	पहाडी दलित	१. गन्धर्व (गाईने) २. परियार (दमाई, दर्जी, सुचीकार, नगर्ची, ढोली, हुड्के) ३. वादी ४. विश्वकर्मा (कामी, लोहार, सुनार, ओड, चुनँरा, पार्की, टमाटा) ५. सार्की (मिजार, चर्मकार, भूल)
२.	मधेशी दलित	१. कलर २. दुसाध (पासवान, हजरा) ३. ककैहिया ४. धोवी (रजक) हिन्दू ५. कोरी ६. पत्थरकट्टा ७. खटिक ८. पासी ९. खत्वे (मण्डल, खङ्ग) १०. बाँतर

		११. मुसहर १२. चमार (राम, मोची, हरिजन, रविदास) १३. चिडिमर १४. मेस्तर (हलखोर) १५. डोम (मरिक) १६. सरभङ्ग (सरवरिया) १७. तत्मा (ताँती, दास)
३.	पहाडी जनजाती आदीवासी	१. कुशवाडिया, बनकरिया, कुसुण्डा, राउटे, सुरेल, हायु, राजी, लेप्चा, २. चेपाङ, थामी, बोटे, दनुवार, बरामु, ल्होमी, माभी, दर्राई, सियार, थुदाम ३. सुनुवार, तामाङ, भुजेल, कुमाल, भोटे, पहरी, ताप्केगोला, डोल्पो, फ्रि, मुगाल, लार्के, ल्होपा, दुगा, वालुङ ४. गुरूङ, मगर, राई, लिम्बु, छैरोतन, ताडवे, तिनगाउले थकाली, बाह्रगाउले, माफाली थकाली, शेर्पा, याक्खा, छन्त्याल, जिरेल, व्यासी, ह्योल्मो ५. नेवार, थकाली
४.	मधेशी जनजाती तथा आदीवासी	१. किसान, मेचे (बोडो) २. धानुक, भाँगड, सतार (सन्थाल) ३. थारू, राजवंशी, गन्गाई, धिमाल, ताजपुरिया
५.	पहाडी बाह्रमण तथा क्षेत्री	सबै पहाडी मूलका बाह्रमण, क्षेत्री र ठकुरी
६.	मधेशी बाह्रमण तथा राजपुत	भा, राजपुत, त्रिपाठी, मिश्रा, शुक्ला, कायस्थ
७.	मुस्लिम	मुस्लिम, चुराँटे
८.	पहाडी अन्यजाती	गिरी, पुरी, भारती, सन्यासी, योगी, कुँवर
९.	मधेशी अन्यजाती	यादव, तेली, कलवार, सुडी, कुमिर, कानु/हलवाई, हजाम/ठाकुर, बढही, राजभर, केवट, मल्लाह, नुनिया, कुम्हार, कहर, लोध, विड/विण्डा, गडेरी /भेडीहयार, माली, कामर, धुनिया, वराय, मुण्डा, बडाई, पञ्जावी, बंगाली, मारवाडी, नुराड, कायस्थ, जैन, वानिया, अमात, कशवानिया, राजवोध, कुशवाहा

उत्तरदाताको नाम:

दस्तखत:

फोन नम्बर:

सर्वेक्षक नाम:

दस्तखत:

फोन नम्बर:

## अनुसूची २: व्यापार तथा व्यवसाय सम्बन्धी विवरण

क्र.सं.	व्यापार/व्यवसाय संचालक/कम्पनीको नाम	वडा नम्बर	व्यापार व्यवसायको स्वामित्व	कारोबारको विवरण	वार्षिक कारोबार ( रु. हजारमा)
१	प्रविण जनरल स्टोर	१	निजी	किराना	१२०
२	तिलक आयल एण्ड फ्लोर मिल	१	निजी	कुटानी पिसानी	१०००
३	थापा आयल मिल	१	निजी	कुटानी पिसानी	३००
४	रमेश स्टोर्स	१	निजी	जनरल स्टोर	१३००
५	थापा जनरल स्टोर्स	१	निजी	जनरल स्टोर	१२५०
६	सन्दिप जनरल स्टोर्स	१	निजी	जनरल स्टोर	७००
७	पुस्कर स्टोर्स	१	निजी	जनरल स्टोर	७००
८	पवन रेष्टुरेण्ट	१	निजी	रेष्टुरेण्ट	१३००
९	गिता फेन्सी स्टोर्स	१	निजी	कपडा पसल	१३००
१०	राजेन्द्र खाद्य खुद्रा पसल	१	निजी	खुद्रा पसल	१२०
११	माया मनोज कोल्ड स्टोर	१	निजी	कोल्ड स्टोर	१२५०
१२	खड्का खाद्य खुद्रा पसल	१	निजी	खुद्रा पसल	१३००
१३	प्रेम खाद्य तथा खुद्रा पसल	२	निजी	खुद्रा पसल	१००
१४	लक्ष्मी जनरल स्टोर्स	२	निजी	जनरल स्टोर	२००
१५	कृष्ण जनरल स्टोर्स	३	निजी	जनरल स्टोर	१२०
१६	सागर स्टाप होटल	३	निजी	होटल	१३००
१७	शुभकामना होटल	३	निजी	होटल	१२५०
१८	महत पसल	३	निजी	खुद्रा पसल	१२५०
१९	हिमाल जनरल एण्ड कुटानी पिसानी	३	निजी	कुटानी पिसानी	७००
२०	इभान जेविना फेन्सी स्टोर्स	४	निजी	कपडा पसल	२४०
२१	थापा बस्त्रालय	४	निजी	कपडा पसल	३००
२२	विनोद ईलेक्ट्रोनिक्स मोबाईल	४	निजी	ईलेक्ट्रोनिक्स	३००
२३	किशोर स्टोर्स	४	निजी	जनरल स्टोर	१३०
२४	जनक होटल	४	निजी	होटल	७००
२५	निशा खाद्य तथा खुद्रा पसल	४	निजी	खुद्रा पसल	१३०
२६	जय डंगेल पुस्तक पसल	४	निजी	पुस्तक पसल	२००
२७	लक्ष्मी होटल	४	निजी	होटल	३००
२८	थापा फर्निचर एण्ड स्टील उद्योग	४	निजी	फर्निचर	१२०
२९	हिमानी फेन्सी एण्ड कस्मेटिक पसल	४	निजी	कपडा पसल	१३००
३०	तिर्थ हार्डवेयर सेन्टर	४	निजी	हार्डवेयर	१२०
३१	हिमाल फर्निचर उद्योग	४	निजी	फर्निचर	१२५०

क्र.सं.	व्यापार/व्यवसाय संचालक/कम्पनीको नाम	बडा नम्बर	व्यापार व्यवसायको स्वामित्व	कारोबारको विवरण	वार्षिक कारोबार ( रु. हजारमा)
३२	एल एस डि जे पी इम्पोरियम	४	निजी	इम्पोरियम	१००
३३	सुमन जनरल स्टोर्स	४	निजी	जनरल स्टोर	१३००
३४	ज्वाला फर्निचर उद्योग	४	निजी	फर्निचर	१३००
३५	सुरेन्द्र जनरल स्टोर्स	४	निजी	जनरल स्टोर	१२०
३६	अशोक किराना पसल	४	निजी	किराना	१००
३७	रेशा फेन्सी स्टोर्स	४	निजी	कपडा पसल	३००
३८	लक्ष्मी खाद्य खुद्रा पसल	४	निजी	खुद्रा पसल	१००
३९	जे.वी. जनरल अ.स.	४	निजी	खुद्रा पसल	२५०
४०	विजय प्लाष्टिक पसल	४	निजी	जनरल स्टोर	३००
४१	प्रसाद होटल एण्ड चमेना गृह	४	निजी	होटल	२५०
४२	पुर्णिमा फेन्सी तथा खुद्रा पसल	४	निजी	कपडा पसल	१३००
४३	तिलक स्टोर्स	४	निजी	जनरल स्टोर	२५०
४४	चर्चित ट्रेडर्स एण्ड अ.स	४	निजी	सप्लायर्स	७००
४५	न्यु प्रकाश होटल एण्ड लज	४	निजी	होटल	१००
४६	आशिष स्वास्थ्य क्लिनिक	४	निजी	औषधी पसल	३००
४७	प्रविन खाद्य खुद्रा पसल	४	निजी	खुद्रा पसल	१३०
४८	शुष्मा ट्रेडर्स एण्ड अर्डर सप्लायर्स	४	निजी	सप्लायर्स	१२२
४९	पंचकोशी होटल एण्ड लज	४	निजी	होटल	१५०
५०	सागर होटल एण्ड लज	४	निजी	होटल	२५०
५१	प्रकाश होटल एण्ड लज	४	निजी	होटल	१२००
५२	किशोर नास्ता पसल	४	निजी	होटल	५०
५३	थापा होटल एण्ड नास्ता पसल	४	निजी	होटल	१००
५४	कलम हरि होटल एण्ड लज	४	निजी	होटल	२००
५५	रावत चिया नास्ता पसल	४	निजी	नास्ता पसल	१५०
५६	प्रदिप एण्ड प्रकृति होटल	४	निजी	होटल	२००
५७	शसांक चिया नास्ता पसल	४	निजी	नास्ता पसल	९००
५८	पुर्ण खाद्य खुद्रा पसल	४	निजी	खुद्रा पसल	१५००
५९	एलिजा जनरल स्टोर्स	४	निजी	जनरल स्टोर	७००
६०	न्यु अन्जना फेन्सी	४	निजी	कपडा पसल	२०००
६१	प्रज्वल एण्ड प्रगती फेन्सी	४	निजी	कपडा पसल	१०००
६२	लक्ष्मण आयल एण्ड फ्लोर मिल	४	निजी	कुटानी पिसानी	१३०
६३	प्रवेग खुद्रा पसल	१	निजी	खुद्रा पसल	१२०

क्र.सं.	व्यापार/व्यवसाय संचालक/कम्पनीको नाम	वडा नम्बर	व्यापार व्यवसायको स्वामित्व	कारोबारको विवरण	वार्षिक कारोबार ( रु. हजारमा)
६४	तेजेन्द्र किराना पसल	४	निजी	किराना	१२५
६६	शुभ लक्ष्मी पुस्तक पसल	४	निजी	पुस्तक पसल	९००
६७	शुष्मा घडी रेडियो पसल	४	निजी	ईलेक्ट्रोनिक्स	६००
६८	सरस्वती फेन्सी स्टोर	४	निजी	कपडा पसल	६००
६९	भरना स्टोर	४	निजी	किराना	३५०
७०	नाईक इन्टरप्राइजेज	५	निजी	इन्टरप्राइजेज	१५००
७१	ज्ञानेन्द्र फेन्सी स्टोर	५	निजी	कपडा पसल	१५००
७२	प्रदिप जनरल स्टोर	५	निजी	किराना	९००
७३	सिद्धेश्वर फर्निचर उद्योग	५	निजी	फर्निचर	३००
७४	दिनेश कुटानी पिसानी उद्योग	५	निजी	कुटानी पिसानी	३००
७५	उदय मेडिकल हल	५	निजी	औषधी पसल	२००
७६	हाम्रो जनरल स्टोर	५	निजी	किराना	३००
७७	शर्मा स्टोर	५	निजी	किराना	१५००
७८	ओम शान्ति ग्रिल तथा स्टील उद्योग	५	निजी	निर्माण	१०००
७९	लेविना स्टोर	५	निजी	किराना	३००
८०	आस्था जनरल स्टोर	५	निजी	किराना	३००
८१	रिजाल जनरल स्टोर	५	निजी	किराना	१३०
८२	शर्मा फेन्सी स्टोर	५	निजी	कपडा पसल	१२०
८३	शर्मा स्टोर	५	निजी	किराना	१३००
८४	विष्ट जनरल स्टोर	५	निजी	किराना	१३००
८५	शाही नास्ता पसल	५	निजी	होटल	१२०
८६	भास्कर खाद्य तथा खुद्रा पसल	५	निजी	किराना	२४०
८७	न्यु कालभैरव पञ्चकोशी सुनचाँदी पसल	५	निजी	सुनचाँदी पसल	१३००
८८	हमाल ईलेक्ट्रोनिक्स	५	निजी	ईलेक्ट्रोनिक्स	७००
८९	राजेश फेन्सी स्टोर	५	निजी	कपडा पसल	२५०
९०	न्यु कालभैरव सुनचाँदी पसल	५	निजी	सुनचाँदी पसल	१५००
९१	मञ्जु एण्ड मुना फेन्सी	५	निजी	कपडा पसल	९००
९२	राधिका सब्जीमण्डी	५	निजी	तरकारी तथा फलफुल पसल	१५००
९३	राजन होटल	५	निजी	होटल	१२५०
९४	मध्यपश्चिम स्टाफ होटल	५	निजी	होटल	१२०
९५	लक्ष्मण हार्डवेयर सप्लायर्स	५	निजी	निर्माण सामग्री	२४०



क्र.सं.	व्यापार/व्यवसाय संचालक/कम्पनीको नाम	बडा नम्बर	व्यापार व्यवसायको स्वामित्व	कारोबारको विवरण	वार्षिक कारोबार ( रु. हजारमा)
९६	टिका एण्ड सप्लायर्स	५	निजी	निर्माण सामग्री	१३००
९७	न्यु राजन लक्ष्मी जनरल स्टोर	५	निजी	किराना	१५०
९८	खड्का खाद्य तथा खुद्रा पसल	५	निजी	किराना	२४०
९९	न्यु भण्डारी खाद्य तथा खुद्रा पसल	५	निजी	किराना	२००
१००	खड्का नास्ता पसल	५	निजी	होटल	२४०
१०१	न्यु खड्का होटल	५	निजी	होटल	२५०
१०२	ज्वाला पञ्चकोशी स्टोर	५	निजी	किराना	१५०
१०३	गुराँस कम्प्युटर ईन्सिच्युट	५	निजी	कम्प्युटर	७००
१०४	दिपा कटेज	५	निजी	होटल	२४०
१०५	भण्डारी होटल	५	निजी	होटल	२५०
१०६	प्रितम सब्जी मण्डी	५	निजी	तरकारी तथा फलफुल पसल	१३००
१०७	सन्दिप एण्ड सन्तोष होटल	५	निजी	होटल	२००
१०८	प्याराडाईज होटल	५	निजी	होटल	२५०
१०९	समिक्षा सुनचाँदी पसल	५	निजी	सुनचाँदी पसल	३००
११०	थापा मेडिकल	५	निजी	औषधी पसल	३००
१११	कमल होटल एण्ड लज	५	निजी	होटल	२००
११२	चेतन जनरल स्टोर	५	निजी	जनरल स्टोर	२४०
११३	प्याराडाईज होटल	५	निजी	होटल	७००
११४	निशा एण्ड मनिष अर्डर सप्लायर्स	५	निजी	सप्लायर्स	१००
११५	आर एस जनरल स्टोर	५	निजी	जनरल स्टोर	३००
११६	समृद्धि हार्डवेयर एण्ड अर्डर सप्लायर्स	५	निजी	हार्डवेयर	२००
११७	सुदिप स्टेशनरी एण्ड अर्डर सप्लायर्स	५	निजी	पुस्तक पसल	३००
११८	राजेन्द्र फेन्सी स्टोर्स	५	निजी	कपडा पसल	१५००
११९	मध्यपश्चिम स्टाफ होटल एण्ड लज	५	निजी	होटल	१०००
१२०	न्यु भरना स्टोर्स	५	निजी	जनरल स्टोर	३००
१२१	रेग्मी मल्टी सर्भिस	५	निजी	निर्माण सामग्री	३००
१२२	पोखरेल खाद्य तथा खुद्रा पसल	५	निजी	खुद्रा पसल	१३०
१२३	न्यु विवेक नास्ता पसल	५	निजी	नास्ता पसल	१२०
१२४	रुचि नजरल अर्डर सप्लायर्स	५	निजी	जनरल सप्लायर्स	१३००

क्र.सं.	व्यापार/व्यवसाय संचालक/कम्पनीको नाम	बडा नम्बर	व्यापार व्यवसायको स्वामित्व	कारोबारको विवरण	वार्षिक कारोबार ( रु. हजारमा)
१२५	हाम्रो मेडिकल पसल	५	निजी	औषधी पसल	१३००
१२६	टिकाराम अर्डर सप्लायर्स	५	निजी	सप्लायर्स	१२०
१२७	आस्था ट्रेडर्स एण्ड सप्लायर्स	५	निजी	सप्लायर्स	२४०
१२८	लेजिना स्टोर्स	५	निजी	जनरल स्टोर	१३००
१२९	शाही खुद्रा पसल	५	निजी	खुद्रा पसल	७००
१३०	लछुमन बंगुर फर्म	५	निजी	पशुपालन	२५०
१३१	स्मृति होटल	५	निजी	होटल	१५००
१३२	न्यु राजन लक्ष्मी जनरल स्टोर्स	५	निजी	जनरल स्टोर	९००
१३३	भाष्कर खाद्य खुद्रा तथा पसल एण्ड अर्डर सप्लायर्स	५	निजी	खुद्रा पसल	१५००
१३४	निर्मला फेन्सी	५	निजी	कपडा पसल	१२५०
१३५	हाम्रो जनरल स्टोर्स	५	निजी	खुद्रा पसल	१२०
१३६	दब्का खाद्य खुद्रा पसल	५	निजी	खुद्रा पसल	२४०
१३७	थापा मोबाईल केयर सेन्टर	५	निजी	मोबाईल पसल	१३००
१३८	विश्वास चिया नास्ता पसल	५	निजी	नास्ता पसल	१५०
१३९	भूमिका जनरल स्टोर्स	५	निजी	जनरल स्टोर	२४०
१४०	दिपा फेन्सी खाद्य खुद्रा पसल	५	निजी	कपडा पसल	२००
१४१	पर्यटन विकास केन्द्र	५	निजी	पर्यटन विकास	२४०
१४२	विभूष एण्ड विभूजा जनरल अर्डर	५	निजी	सप्लायर्स	२५०
१४३	रिमाल भाँडा पसल एण्ड अर्डर सप्लायर्स	५	निजी	भाँडा पसल	१५०
१४४	ओम शान्ति ग्रिल उद्योग	५	निजी	ग्रिल उद्योग	७००
१४५	हमाल ईलेक्ट्रोनिक्स एण्ड विजुली पसल	५	निजी	विजुली पसल	२४०
१४६	कमल बाखापालन समूह	५	निजी	पशुपालन	२५०
१४७	न्यु समिक्षा सुनचाँदी पसल	५	निजी	सुनचाँदी पसल	१३००
१४८	शाही नास्ता पसल	५	निजी	नास्ता पसल	२००
१४९	मनिषा रिजय मेनाल	५	निजी	जनरल स्टोर	२५०
१५०	न्यु जनता फर्निचर पसल	६	निजी	फर्निचर	३००
१५१	निरक खाद्य तथा खुद्रा पसल	५	निजी	खुद्रा पसल	३००
१५२	दिपक स्टोर्स	६	निजी	जनरल स्टोर	२००
१५३	आशिका जनरल स्टोर्स	६	निजी	जनरल स्टोर	२४०
१५४	विनस स्टोर्स	६	निजी	खुद्रा पसल	७००
१५५	डिलमाया स्टोर	६	निजी	खुद्रा पसल	१००

क्र.सं.	व्यापार/व्यवसाय संचालक/कम्पनीको नाम	बडा नम्बर	व्यापार व्यवसायको स्वामित्व	कारोबारको विवरण	वार्षिक कारोबार ( रु. हजारमा)
१५६	न्यु महेन्द्र खाद्य खुद्रा पसल	६	निजी	खुद्रा पसल	१३०
१५७	गंगा दिपेन्द्र खाँण	६	निजी	कुखुरा फर्म	१५०
१५८	विरेन्द्र खाद्य खुद्रा पसल	६	निजी	खुद्रा पसल	३५०
१५९	दिपेन्द्र कपडा पसल	६	निजी	कपडा पसल	१०००
१६०	भगवती होटल	६	निजी	होटल	२००
१६१	विवेक स्टोर्स एण्ड अर्डर सप्लायर्स	६	निजी	जनरल स्टोर	१००
१६२	शाही कुटानी पिसानी मिल	६	निजी	कुटानी पिसानी	२५०
१६३	गणेश फेन्सी स्टोर्स	६	निजी	कपडा पसल	१३००
१६४	दिपेन्द्र खाद्य खुद्रा पसल	६	निजी	खुद्रा पसल	२५०
१६५	केवि खुद्रा पसल	६	निजी	खुद्रा पसल	१५०
१६६	उमा खाद्य किराना पसल	६	निजी	किराना	४००
१६७	रोहित जनरल स्टोर	६	निजी	किराना	२०००
१६८	शान्ति राईस मिल	६	निजी	कुटानी पिसानी	१५००
१६९	ताजमहल होटल	७	निजी	होटल	२५०
१७०	आकृति एण्ड आशिष एग्रीभेट	७	निजी	एग्रीभेट	१३०
१७१	आशिर्वाद जनरल एण्ड अर्डर सप्लायर्स	७	निजी	पुस्तक पसल	४००
१७२	हिमाल ट्रेडर्स	७	निजी	निर्माण सामग्री	१२५०
१७३	चन्द्र फेन्सी स्टोर्स	७	निजी	कपडा पसल	२५०
१७४	शुफल राईस मिल	७	निजी	कुटानी पिसानी	७००
१७५	फुलबारी गेष्ट हाउस	७	निजी	होटल	१३००
१७६	कार्की ईलेक्ट्रोनिक्स	७	निजी	ईलेक्ट्रोनिक्स	३४०
१७७	मुनाल फर्निचर उद्योग एण्ड अर्डर सप्लायर्स	७	निजी	फर्निचर	९००
१७८	कश्यप स्टेशनरी अर्डर सप्लायर्स	७	निजी	पुस्तक पसल	८००
१७९	नविन सर्जिकल सेन्टर	७	निजी	औषधी पसल	८००
१८०	सन्दिप जनरल स्टोर्स	७	निजी	जनरल स्टोर	१८००
१८१	भण्डारी खाद्य खुद्रा पसल	७	निजी	खुद्रा पसल	२०००
१८२	होटल निरक	८	निजी	होटल	२००
१८३	थापा ईलेक्ट्रोनिक्स	७	निजी	ईलेक्ट्रोनिक्स	२५०
१८४	राजेन्द्र होटल	७	निजी	होटल	४००
१८५	थापा खाद्य खुद्रा पसल	७	निजी	खुद्रा पसल	२००
१८६	सृजना होटल एण्ड लज	८	निजी	होटल	२०००
१८७	सागर एग्रीभेट	७	निजी	एग्रीभेट	१५०

क्र.सं.	व्यापार/व्यवसाय संचालक/कम्पनीको नाम	बडा नम्बर	व्यापार व्यवसायको स्वामित्व	कारोबारको विवरण	वार्षिक कारोबार ( रु. हजारमा)
१८८	विवेक होटल एण्ड लज	७	निजी	होटल	४००
१८९	हरि प्रसाद रिजाल	७	निजी	मोबाईल पसल	१३००
१९०	दिपेन्द्र जनरल स्टोर्स	७	निजी	जनरल स्टोर	२००
१९१	दिव्या रेष्टुरेण्ट	७	निजी	रेष्टुरेण्ट	१५०
१९२	पुर्वेली राई होटल एण्ड लज	७	निजी	होटल	२००
१९३	धन तुल्सी फर्निचर उद्योग	७	निजी	फर्निचर	१३०
१९४	मनिषा एस एस सप्लायर्स	७	निजी	सप्लायर्स	१२५०
१९५	रिजाल जनरल स्टोर्स	७	निजी	जनरल स्टोर	१३०
१९६	शाही ईलेक्ट्रोनिक्स पसल	७	निजी	ईलेक्ट्रोनिक्स	१२०
१९७	खड्का ट्रेडर्स एण्ड अर्डर सप्लायर्स	७	निजी	सप्लायर्स	१००
१९८	सिता कपडा उद्योग	७	निजी	कपडा पसल	५००
१९९	प्रज्वल एण्ड प्रज्वली स्टोर्स	७	निजी	जनरल स्टोर	२००
२०१	पञ्चकोशी खाद्य खुद्रा पसल	७	निजी	खुद्रा पसल	२४०
२०२	अभिषेक एण्ड अजय रेष्टुरेण्ट	७	निजी	रेष्टुरेण्ट	३००
२०३	भावना ईन्टरप्राइजेज	७	निजी	ईन्टरप्राइजेज	२५०
२०४	दिपक स्टोर्स	७	निजी	जनरल स्टोर	१००
२०५	मुना स्टोर्स	७	निजी	जनरल स्टोर	१३०
२०६	महिमा होटल	७	निजी	होटल	१२०
२०७	बृटवल मुवारक जनरल स्टोर्स	७	निजी	कपडा पसल	१२५०
२०८	न्यु बृटवल लजिना ईन्टरप्राइजेज	७	निजी	कपडा पसल	७००
२०९	एभरेष्ट कम्प्युटर ईन्सिच्युट	७	निजी	ईन्सिच्युट	२५०
२१०	ज्वाला विजुली पसल	७	निजी	विजुली पसल	३००
२११	नाविस्थान खाद्य खुद्रा पसल	७	निजी	खुद्रा पसल	३००
२१२	न्यु दैलेखी सुनचाँदी पसल	७	निजी	सुनचाँदी पसल	२५०
२१३	न्यु गणेश सप्लायर्स	७	निजी	सप्लायर्स	१२०
२१४	लक्ष्मण भाँडा पसल	७	निजी	भाँडा पसल	१२०
२१५	कृष्ण स्टोर्स एण्ड कस्मेटिक सेन्टर	७	निजी	कस्मेटिक पसल	२४०
२१६	समिक्षा किराना पसल	७	निजी	किराना	३००
२१७	गोपाल एण्ड यसपाल किराना पसल	७	निजी	किराना	३००
२१८	आस्था टेलरिङ्ग सेन्टर	७	निजी	टेलर	२५०
२१९	मर्सल स्टोर्स एण्ड अर्डर सप्लायर्स	७	निजी	जनरल स्टोर	१५०
२२०	सुन्दर होटल	७	निजी	होटल	२०००

क्र.सं.	व्यापार/व्यवसाय संचालक/कम्पनीको नाम	बडा नम्बर	व्यापार व्यवसायको स्वामित्व	कारोबारको विवरण	वार्षिक कारोबार ( रु. हजारमा)
२२१	ज्वाला सुनचाँदी पसल	७	निजी	सुनचाँदी पसल	७००
२२२	स्टार फेन्सी एण्ड अर्डर सप्लायर्स	७	निजी	कपडा पसल	१३००
२२३	प्रदिप कुटनी पिसानी मिल	७	निजी	कुटानी पिसानी	१५०
२२४	सुजु स्टोर्स	७	निजी	खुद्रा पसल	५०
२२५	सोयुज ईन्टरप्राइजेज	७	निजी	ईन्टरप्राइजेज	१००
२२६	पञ्चकोशी रिपियरिङ्ग सेन्टर	७	निजी	मर्मत केन्द्र	५००
२२७	न्यु दैलेखी सम्राट सुनचाँदी पसल	७	निजी	सुनचाँदी पसल	१२००
२२८	पञ्चकोशी अटोपार्ट एण्ड अर्डर सप्लायर्स	७	निजी	अटो पार्ट	५००
२२९	गौरव होटल	७	निजी	होटल	२५०
२३०	गणेश खाद्य खुद्रा पसल	७	निजी	खुद्रा पसल	१२०
२३१	अमिन एण्ड अनिल जनरल स्टोर्स	७	निजी	जनरल स्टोर	७००
२३२	अंकित गेष्ट हाउस	७	निजी	होटल	१३००
२३३	प्रतिक्षा डिजिटल फोटो सेन्टर	७	निजी	फोटो स्टुडियो	२००
२३४	सिता होटल	७	निजी	होटल	२५०
२३५	मिया अली कस्मेटिक पसल	७	निजी	कस्मेटिक पसल	१३०
२३६	भण्डारी ईलेक्ट्रोनिक्स	७	निजी	ईलेक्ट्रोनिक्स	१५०
२३७	ज्ञानेन्द्र खाद्य तथा खुद्रा पसल	७	निजी	खुद्रा पसल	१००
२३८	आचार्य जनरल स्टोर्स	७	निजी	जनरल स्टोर	१२०
२३९	न्यु लक्ष्मी बिजुली एण्ड ईलेक्ट्रोनिक्स	७	निजी	बिजुली पसल	१२५०
२४०	दुल्लु होटल	७	निजी	होटल	१२०
२४१	बुटवल सुहाना फेन्सी	७	निजी	कपडा पसल	२५०
२४२	एस के मार्वल सेन्टर	७	निजी	निर्माण सामग्री	१३००
२४३	नविन पोल्ट्री फर्म	७	निजी	कुखुरा फर्म	३००
२४४	श्रेष्ठ फेन्सी स्टोर्स	७	निजी	कपडा पसल	२५०
२४५	दित्य दृष्टि अटो सर्भिस सेन्टर	७	निजी	अटो सर्भिस	२००
२४६	मेडिकल हल	७	निजी	औषधी पसल	२००
२४७	हिमाल ट्रेडर्स एण्ड अर्डर सप्लायर्स	७	निजी	अर्डर सप्लायर्स	२५०
२४८	हिमाल आयल स्टोर्स	७	निजी	आयल स्टोर	१००
२४९	शक्ति एण्ड शिशिर अर्डर सप्लायर्स	७	निजी	अर्डर सप्लायर्स	१३०
२५०	थापा तरकारी तथा फलफुल पसल	७	निजी	तरकारी तथा फलफुल पसल	१२०

क्र.सं.	व्यापार/व्यवसाय संचालक/कम्पनीको नाम	बडा नम्बर	व्यापार व्यवसायको स्वामित्व	कारोबारको विवरण	वार्षिक कारोबार ( रु. हजारमा)
२५१	शम्शेर जनरल स्टोर्स	७	निजी	जनरल स्टोर	१२०
२५२	दुल्लु हार्डवयर सेन्टर	७	निजी	हार्डवयर	१२५०
२५३	उत्सव स्टोर्स	७	निजी	जनरल स्टोर	२५०
२५४	जय विन्द्राशैनी मोबाईल सेन्टर	७	निजी	मोबाईल पसल	३००
२५५	प्रेम जनरल स्टोर्स	७	निजी	जनरल स्टोर	२५०
२५६	प्रदिप स्टोर्स	८	निजी	जनरल स्टोर	३००
२५७	मनिष खाद्य खुद्रा पसल	८	निजी	खुद्रा पसल	१२०
२५८	रमित खाद्य खुद्रा पसल	८	निजी	खुद्रा पसल	३००
२५९	सुवास होटल	८	निजी	होटल	१५०
२६०	आदेश स्टोर्स एण्ड कोल्ड सेन्टर	८	निजी	जनरल स्टोर	१३०
२६१	उत्तम खाद्य तथा खुद्रा पसल	८	निजी	खुद्रा पसल	१४०
२६२	न्यु दुल्लु सुनचाँदी पसल	८	निजी	सुनचाँदी पसल	३००
२६३	छायाँ स्टोर्स एण्ड अर्डर सप्लायर्स	८	निजी	जनरल स्टोर	२००
२६४	हरि शर्मा एण्ड सन्स	८	निजी	जनरल स्टोर	१२०
२६५	पर्वत एण्ड प्रवेश खाद्य स्टोर्स	८	निजी	खुद्रा पसल	१२०
२६६	धुलेश्वर जनउत्थान एण्ड सप्लायर्स	८	निजी	सप्लायर्स	२४०
२६७	पार्वती किराना पसल	८	निजी	किराना	३००
२६८	मोहन होटल	८	निजी	होटल	२५०
२६९	पन्त खाद्य खुद्रा पसल	८	निजी	खुद्रा पसल	१८०
२७०	शुन्दर किराना पसल	८	निजी	किराना	१२०
२७१	महादेव ट्रेडर्स एण्ड अर्डर सप्लायर्स	८	निजी	सप्लायर्स	२५०
२७२	पुष्पा ईलेक्ट्रोनिक्स एण्ड बिजुली भण्डार	८	निजी	ईलेक्ट्रोनिक्स	२८०
२७३	खड्का खाद्य खुद्रा पसल	८	निजी	खुद्रा पसल	१२०
२७५	सुयल थापा इन्टरप्राइजेज	८	निजी	इन्टरप्राइजेज	२००
२७६	धुलेश्वर फर्निचर उद्योग	८	निजी	फर्निचर	२००
२७७	भेरी होटल	८	निजी	होटल	२००
२७८	गिरी स्टोर्स एण्ड सप्लायर्स	८	निजी	सप्लायर्स	३००
२७९	पञ्चकोशी जनरल स्टोर्स	८	निजी	सप्लायर्स	३००
२८०	शान्ति फ्लोर मिल	८	निजी	कुटानी पिसानी	२००
२८३	चन्दन जनरल स्टोर्स	८	निजी	जनरल स्टोर	१५०
२८४	गार्यती हार्डवयर एण्ड अर्डर सप्लायर्स	८	निजी	हार्डवयर	२५०

क्र.सं.	व्यापार/व्यवसाय संचालक/कम्पनीको नाम	बडा नम्बर	व्यापार व्यवसायको स्वामित्व	कारोबारको विवरण	वार्षिक कारोबार ( रु. हजारमा)
२८५	महेश होटल	८	निजी	होटल	१३०
२८६	न्यु सन्देश स्टोर्स एण्ड अर्डर सप्लायर्स	८	निजी	सप्लायर्स	२४०
२८७	चन्द्र सूर्य फर्निचर उद्योग	८	निजी	फर्निचर	२५०
२८८	अस्मिता होटल एण्ड लज	८	निजी	होटल	२५०
२८९	दूलङ्गे दिलखुस कटेज	८	निजी	कटेज	१५०
२९०	मनोज खाद्य खुद्रा पसल एण्ड अर्डर सप्लायर्स	८	निजी	सप्लायर्स	३००
२९१	सोनु नर्सरी उद्योग	८	निजी	नर्सरी	२५०
२९२	रोशन दिप होटल एण्ड लज	८	निजी	होटल	३००
२९३	खड्का तथा भिम पसल	८	निजी	खुद्रा पसल	२५०
२९४	विजय पोल्ट्री फर्म	८	निजी	कुखुरा फर्म	१२५
२९५	सुदिक्षा सपिङ्ग इपेक्स अर्डर सप्लायर्स	८	निजी	सप्लायर्स	७००
२९६	विन्दु होटल एण्ड लज	८	निजी	होटल	२००
२९७	जानकी ईलेक्ट्रोनिकस	८	निजी	विजुली पसल	२४०
२९८	पञ्चकोशी फर्निचर उद्योग	८	निजी	फर्निचर	२५०
२९९	शैलेश खाद्य तथा खुद्रा पसल	८	निजी	खुद्रा पसल	१५०
३००	बालेश्वर कुखुरा फर्म	८	निजी	कुखुरा फर्म	२४०
३०१	गोमा ईम्पोरियम	८	निजी	ईम्पोरियम	२००
३०२	पोखरेल कस्मेटिक पसल	८	निजी	कस्मेटिक पसल	१२५
३०३	सगुन स्टेशनरी स्टोर्स	८	निजी	पुस्तक पसल	२००
३०४	डि डि इन्टरप्राईजेज	८	निजी	इन्टरप्राईजेज	२५०
३०५	जमान सिंह रावत खुद्रा पसल	९	निजी	खुद्रा पसल	२००
३०६	सुर्जा खाद्य खुद्रा पसल	९	निजी	खुद्रा पसल	२४०
३०७	रोकाय खाद्य खुद्रा पसल	९	निजी	खुद्रा पसल	२५०
३०८	पूरी खुद्रा पसल	९	निजी	खुद्रा पसल	१५०
३०९	कसुम खुद्रा पसल	९	निजी	खुद्रा पसल	२००
३१०	पूरी खाद्य खुद्रा पसल	९	निजी	खुद्रा पसल	२५०
३११	बुढा खुद्रा पसल	९	निजी	खुद्रा पसल	१९०
३१२	सिंह खाद्य खुद्रा पसल	९	निजी	खुद्रा पसल	२५०
३१३	लक्ष्मी खाद्य खुद्रा पसल	९	निजी	खुद्रा पसल	२००
३१४	उज्वल खुद्रा पसल	९	निजी	खुद्रा पसल	३००

क्र.सं.	व्यापार/व्यवसाय संचालक/कम्पनीको नाम	बडा नम्बर	व्यापार व्यवसायको स्वामित्व	कारोबारको विवरण	वार्षिक कारोबार ( रु. हजारमा)
३१५	नविन राईस फ्लोर मिल	९	निजी	कुटानी पिसानी	३५०
३१६	टिकानाथ योगी	९	निजी	खुद्रा पसल	१२०
३१७	खजना जनरल स्टोर्स	९	निजी	खुद्रा पसल	२००
३१८	बुढा खाद्य पसल	९	निजी	खुद्रा पसल	२००
३१९	प्रमिशा फर्निचर उद्योग	९	निजी	फर्निचर	२५०
३२०	निराजन कस्मेटिक	९	निजी	कस्मेटिक पसल	२००
३२१	विनोद खाद्य खुद्रा पसल	९	निजी	खुद्रा पसल	२००
३२२	हाम्रो सुन्दर फेन्सी	९	निजी	कपडा पसल	२३०
३२३	केशव होटल	१०	निजी	होटल	२४०
३२४	होटल मनोज	१०	निजी	होटल	२५०
३२५	अन्नपूर्ण होटल	१०	निजी	होटल	३००
३२६	भुवाटाकुरा जनरल स्टोर्स	१०	निजी	जनरल स्टोर	२५०
३२७	योगी यमराज खाद्य खुद्रा	१०	निजी	खुद्रा पसल	२००
३२८	पुष्पा होटल	१०	निजी	होटल	३००
३२९	सरोज कस्मेटिक एण्ड खुद्रा पसल	१०	निजी	खुद्रा पसल	२००
३३०	भलक राईस मिल	१०	निजी	कुटानी पिसानी	२००
३३१	न्यु दैलेखी सुनचाँदी पसल	१०	निजी	सुनचाँदी पसल	३००
३३२	रोशन थापा	१०	निजी	खुद्रा पसल	२५०
३३३	खत्री किराना तथा नास्ता पसल	११	निजी	खुद्रा पसल	२००
३३४	पन्त स्टोर्स	११	निजी	खुद्रा पसल	२५०
३३५	पाण्डे किराना पसल	११	निजी	खुद्रा पसल	१२०
३३६	गुरुङ्ग किराना पसल	११	निजी	किराना	१५०
३३७	अधिकारी किराना पसल	११	निजी	खुद्रा पसल	१२०
३३८	अधिकारी किराना तथा खाजा पसल	११	निजी	खुद्रा पसल	२००
३३९	भण्डारी पसल	११	निजी	खुद्रा पसल	२५०
३४०	दाहाल किराना पसल	११	निजी	किराना	१५०
३४१	लम्साल किराना पसल	१२	निजी	किराना	१५०
३४२	रावत चिया नास्ता पसल	१२	निजी	नास्ता पसल	२००
३४३	मनजित खाद्य किराना पसल	१२	निजी	खुद्रा पसल	३००
३४४	क्वालिटी रेष्टुरेण्ट	१३	निजी	रेष्टुरेण्ट	२००



क्र.सं.	व्यापार/व्यवसाय संचालक/कम्पनीको नाम	वडा नम्बर	व्यापार व्यवसायको स्वामित्व	कारोबारको विवरण	वार्षिक कारोबार ( रु. हजारमा)
३४५	मालिका ईलेक्ट्रोनिक्स एण्ड फोटो	१३	निजी	ईलेक्ट्रोनिक्स एण्ड फोटो स्टुडियो	२००
३४६	डेनिल भाँडा पसल	१३	निजी	भाँडा पसल	२५०
३४७	कालभैरव सुनचाँदी पसल	१३	निजी	सुनचाँदी पसल	३००
३४८	भण्डारी मेडिकल	१३	निजी	औषधी पसल	२५०
३४९	भण्डारी एग्रीभेट सेन्टर	१३	निजी	एग्रीभेट	१५०
३५०	भण्डारी कपडा पसल	१३	निजी	कपडा पसल	३००
३५१	विनायक भाँडा पसल	१३	निजी	भाँडा पसल	२००
३५२	प्रवेश एण्ड प्रभात फोटो स्टुडियो	१३	निजी	फोटो स्टुडियो	२००
<b>जम्मा</b>					<b>१५६९९७</b>

## अनुसूची ३: विद्यालयमा अध्ययन गरीरहेका तहगत छात्रछात्रा विवरण

क्र.सं.	विद्यालयको नाम	वडा नम्बर	पूर्व प्राथमिक			आधारभूत (१-८)			माध्यमिक (९-१२)			जम्मा		
			छात्रा	छात्र	जम्मा	छात्रा	छात्र	जम्मा	छात्रा	छात्र	जम्मा	छात्रा	छात्र	जम्मा
१	देउती चौर आवि	१	११	११	२२	९०	९५	१८५	०	०	०	१०१	१०६	२०७
२	ब्राइट फ्युचर ई.बो. स्कुल	१	२८	२२	५०	९	१६	२५	०	०	०	३७	३८	७५
३	भानेश्वर मावि	२	२३	१७	४०	११९	१११	२३०	६३	४६	१०९	२०५	१७४	३७९
४	मालिका आवि, धारापानी	२	७	५	१२	३९	३०	६९	०	०	०	४६	३५	८१
५	भुवाचौर आवि	२	११	१०	२१	५४	७१	१२५	०	०	०	६५	८१	१४६
६	नरेश्वर आवि	२	१४	१३	२७	५७	३८	९५	०	०	०	७१	५१	१२२
७	मष्टनारायण आवि, पोखरी	३	१३	९	२२	१८२	१६६	३४८	०	०	०	१९५	१७५	३७०
८	कृष्ण आवि, पाली	३	११	२०	३१	१५९	१२१	२८०	०	०	०	१७०	१४१	३११
९	भैरव आवि, सियाला	३	११	७	१८	५९	६४	१२३	०	०	०	७०	७१	१४१
१०	गगन जनज्योती आवि	३	१४	१५	२९	८२	३९	१२१	०	०	०	९६	५४	१५०
११	सरस्वती बाल शिक्षा केन्द्र	३	२३	८	३१	०	०	०	०	०	०	२३	८	३१
१२	नेपाल राष्ट्रिय आवि, मौरीकोट	४	१७	१८	३५	१८४	११६	३००	०	०	०	२०१	१३४	३३५
१३	सरस्वती मावि, कृष्णकोट	४	१२	५	१७	२०१	१६२	३६३	१५६	१०४	२६०	३६९	२७१	६४०
१४	पञ्चदेवल आवि	४	७	५	१२	६८	७५	१४३	०	०	०	७५	८०	१५५
१५	शान्ति सिर्जना आवि	४	१४	१०	२४	७५	६१	१३६	०	०	०	८९	७१	१६०
१६	हिलसाईड ईलिस स्कुल	४	८०	४०	१२०	४०	४०	८०	०	०	०	१२०	८०	२००
१७	नेपाल राष्ट्रिय आवि, रिजु	५	९	८	१७	११९	१०९	२२८	०	०	०	१२८	११७	२४५
१८	भैरव आवि, रिजु तुलाधारा	५	६	१०	१६	६९	५९	१२८	०	०	०	७५	६९	१४४
१९	जनकल्याण आवि, पाल्थरनाउली	५	७	८	१५	९९	९३	१९२	०	०	०	१०६	१०१	२०७
२०	बुलिमिड लोटस बोर्डिङ	५	१०	५	१५	३५	५०	८५	०	०	०	४५	५५	१००
२१	राईजिङ स्टार ईलिस स्कुल	५	४	५	९	३६	२०	५६	०	०	०	४०	२५	६५
२२	लक्ष्मी आवि, बस्नेपाटी	६	११	७	१८	१००	९१	१९१	०	०	०	१११	९८	२०९
२३	कोलम्बस एकेडेमी, छिउडी पुसाकोट	६	३९	२१	६०	१७	२३	४०	०	०	०	५६	४४	१००

क्र.सं.	विद्यालयको नाम	वडा नम्बर	पूर्व प्राथमिक			आधारभूत (१-८)			माध्यमिक (९-१२)			जम्मा		
			छात्रा	छात्र	जम्मा	छात्रा	छात्र	जम्मा	छात्रा	छात्र	जम्मा	छात्रा	छात्र	जम्मा
२४	नेपाल राष्ट्रिय मावि, लेखालागाउँ	६	१३	१२	२५	१३५	११९	२५४	५२	३०	८२	२००	१६१	३६१
२५	पञ्चेश्वरी आवि, लुजै	६	०	०	०	७०	५३	१२३	०	०	०	७०	५३	१२३
२६	जयजनता आवि, बेकुरेकोट	६	०	०	०	७३	७१	१४४	०	०	०	७३	७१	१४४
२७	गणेश मन्दिर मेला	६	०	०	०	१६	१४	३०	०	०	०	१६	१४	३०
२८	विजया मावि	७	१२	८	२०	२१८	२६२	४८०	२२४	२९४	५१८	४५४	५६४	१०१८
२९	नेपाल राष्ट्रिय मावि	७	१०	१२	२२	२२९	१९६	४२५	६९	३९	१०८	३०८	२४७	५५५
३०	पंचकोशी ईलिस स्कुल	७	४९	८३	१३२	५१	८२	१३३	०	०	०	१००	१६५	२६५
३१	महादेव आवि, घियाचौर	८	१३	५	१८	१४९	११५	२६४	०	०	०	१६२	१२०	२८२
३२	धुलेश्वर मावि, चक्रा	८	१३	४	१७	१६५	१५५	३२०	१७२	३२	२०४	३५०	१९१	५४१
३३	डि.के. निकेतन पब्लिक स्कुल बालेश्वर	८	४५	३५	८०	१५	३२	४७	०	०	०	६०	६७	१२७
३४	हनुमान आवि, पौवा	८	२१	११	३२	३८	२८	६६	०	०	०	५९	३९	९८
३५	हनुमान आवि, वसपानी	८	१७	१३	३०	५०	३८	८८	०	०	०	६७	५१	११८
३६	कालिका आवि, साहुवाडा	८	९	१२	२१	७९	५२	१३१	०	०	०	८८	६४	१५२
३७	नारायणी बाल विकास केन्द्र	९	६	७	१३	०	०	०	०	०	०	६	७	१३
३८	प्रेमदेवी मावि, घामीगाउँ	९	१३	१०	२३	११४	१५८	२७२	७३	४४	११७	२००	२१२	४१२
३९	पंचकोशी आवि, प्यादुरा	९	०	०	०	८५	१११	१९६	०	०	०	८५	१११	१९६
४०	हंसज्वाला आवि, छपाते	९	७	५	१२	२५	१८	४३	०	०	०	३२	२३	५५
४१	नवदुर्गा आवि, भजनिया	९	१०	१२	२२	९७	६६	१६३	०	०	०	१०७	७८	१८५
४२	माई भगवती बाल विकास केन्द्र	१०	२५	१७	४२	०	०	०	०	०	०	२५	१७	४२
४३	विन्द्रावासिनी आवि, छुवाला	१०	०	४	४	३३	३२	६५	०	०	०	३३	३६	६९
४४	पंचकोशी ज्वाला मावि, गमौडी	१०	८	१४	२२	१६८	१३५	३०३	१९२	७८	२७०	३६८	२२७	५९५
४५	पंचकोशी वेद विद्या आश्रम, नाविस्थान	१०	०	०	०	०	२८	२८	०	०	०	०	२८	२८

क्र.सं.	विद्यालयको नाम	वडा नम्बर	पूर्व प्राथमिक			आधारभूत (१-८)			माध्यमिक (९-१२)			जम्मा		
			छात्रा	छात्र	जम्मा	छात्रा	छात्र	जम्मा	छात्रा	छात्र	जम्मा	छात्रा	छात्र	जम्मा
४६	ईन्द्रज्वाला आवि, राजामार्ध	१०	८	९	१७	६९	८२	१५१	०	०	०	७७	९१	१६८
४७	कृष्ण आवि, गतेडिचौर	१०	८	५	१३	३२	२९	६१	०	०	०	४०	३४	७४
४८	ज्वाला आवि, भुकाहाँ	११	१८	१२	३०	१३८	१२१	२५९	०	०	०	१५६	१३३	२८९
४९	भानु मावि, तोरायाँ	११	२२	१८	४०	१०६	१४३	२४९	१६१	१११	२७२	२८९	२७२	५६१
५०	भैरव आवि, लामगडा	११	४	७	११	२६	२७	५३	०	०	०	३०	३४	६४
५१	दिपेन्द्र आवि, भुकाहाँ	११	८	७	१५	४६	४३	८९	०	०	०	५४	५०	१०४
५२	जनकल्याण आवि, तुलधारा	११	०	०	०	४७	२८	७५	०	०	०	४७	२८	७५
५३	भैरव आवि, दह	१२	९	१४	२३	५९	६१	१२०	०	०	०	६८	७५	१४३
५४	सुर्योदय आवि, लम्सु	१२	१७	१४	३१	१७५	१८०	३५५	५८	३०	८८	२५०	२२४	४७४
५५	जनता आवि, भुपुरेसाल	१२	४	५	९	२३	३४	५७	०	०	०	२७	३९	६६
५६	छडुङ्ग आवि, वुकारिया	१३	७	८	१५	६३	४७	११०	०	०	०	७०	५५	१२५
५७	सरस्वती देवी मावि, विनायक	१३	१४	८	२२	१०९	८६	१९५	१५३	११९	२७२	२७६	२१३	४८९
५८	कालिका देवी मावि, हाडेआउत	१३	२२	१७	३९	२०७	२२३	४३०	५६	६७	१२३	२८५	३०७	५९२
५९	देउतीस्थान आवि, बास्कोट	१३	९	११	२०	५४	२८	८२	०	०	०	६३	३९	१०२
६०	भैरव आवि, भाप्र	१३	९	१५	२४	३८	४९	८७	०	०	०	४७	६४	१११
६१	सरस्वती आवि, खारीगौडा	१३	११	७	१८	२८	३६	६४	०	०	०	३९	४३	८२
६२	तियाडी आवि, चाखा	१३	१४	८	२२	२३	३९	६२	०	०	०	३७	४७	८४
६३	महेन्द्र जय देवी मावि, छिउडी	६	७	८	१५	९६	९९	१९५	४५	२८	७३	१४८	१३५	२८३
जम्मा			८४४	७१६	१५६०	५०४२	४७७०	९८१२	१४७४	१०२२	२४९६	७३६०	६५०८	१३८६८

## अनुसूची ४: विद्यालयको भौतिक अवस्था

क्र.सं.	विद्यालयको नाम	वडा नम्बर	भवन संख्या		कोठा संख्या		पुस्तकालय र अध्ययन केन्द्र	प्रयोगशाला कम्प्युटर समेत	डेस्क/वेञ्चका क्षमता (जना)	खेलमैदान क्षेत्रफल (वर्ग मी.)	कम्पाउण्ड वालको किसिम	चर्पीको सुविधा	स्वच्छ खानेपानी
			कृषि	कृषि	कृषि	कृषि							
१	देउती चौर आवि	१	०	३	०	७	छ	१	४२	१२००	१	छ	छ
२	ब्राइट फ्युचर ई.बो. स्कूल	१	०	१	०	७	छ	१	१५	१०००	१	छ	छ
३	भानेश्वर मावि	२	१	२	२	७	छ	१	९९	१०००	१	छ	छ
४	मालिका आवि, धारापानी	२	१	२	२	७	छ	०	१७	१५००	२	छ	छ
५	भुवाचौर आवि	२	१	२	२	७	छैन	०	२९	२४००	२	छ	छ
६	नरेश्वर आवि	२	०	३	०	६	छैन	०	३२	९००	१	छ	छैन
७	मष्टनारायण आवि, पोखरी	३	१	४	२	८	छैन	०	७६	१००	२	छ	छ
८	कृष्ण आवि, पाली	३	०	५	०	१०	छैन	०	६१	२००	३	छ	छ
९	भैरव आवि, सियाला	३	१	१	१	३	छैन	०	२९	१००	२	छ	छैन
१०	गगन जनज्योती आवि	३	१	२	२	४	छैन	०	३०	१००	२	छ	छ
११	सरस्वती बाल शिक्षा केन्द्र	३	१	१	२	२	छैन	०	०	१००	२	छ	छ
१२	शान्ति सिर्जना आवि	४	०	७	०	११	छैन	०	१२८	११००	१	छ	छैन
१३	नेपाल राष्ट्रिय आवि, मौरीकोट	४	२	३	४	८	छैन	०	३१	३७०	२	छ	छैन
१४	सरस्वती मावि, कृष्णकोट	४	१	७	४	१२	छ	१	३२	२००	१	छ	छ
१५	पञ्चदेवल आवि	४	१	३	२	६	छैन	०	४०	२००	२	छ	छैन
१६	हिलसाईड ईलिस स्कूल	४	०	१	०	८	छ	०	२९	३००	२	छ	छैन
१७	नेपाल राष्ट्रिय आवि, रिजु	५	०	४	०	१२	छैन	०	२९	१००	१	छ	छैन
१८	भैरव आवि, रिजु तुलाधारा	५	०	७	०	१४	छैन	०	४२	१२०	२	छ	छ
१९	जनकल्याण आवि, पात्थरनाउली	५	०	५	०	१०	छ	०	२९	२००	२	छ	छैन
२०	बुलिमिड लोटस बोर्डिङ	५	०	१	०	६	छ	०	१३	१००	२	छ	छ
२१	राईजिङ स्टार ईलिस स्कूल	५	०	२	०	८	छ	०	४१	१००	२	छ	छ
२२	कोलम्बस एकेडेमी, छिउडी पुसाकोट	६	०	२	०	५	छैन	०	२४	७३५	१	छ	छ
२३	लक्ष्मी आवि, बस्नेपाटी	६	०	४	०	११	छैन	०	४२	२००	२	छ	छ

क्र.सं.	विद्यालयको नाम	वडा नम्बर	भवन संख्या		कोठा संख्या		पुस्तकालय र अध्ययन केन्द्र	प्रयोगशाला कम्प्युटर समेत	डेस्क/वेञ्चका क्षमता (जना)	खेलमैदान क्षेत्रफल (वर्ग मी.)	कम्पाउण्ड वालको किसिम	चर्पीको सुविधा	स्वच्छ खानेपानी
			पक्कै	फुफ्फु	पक्कै	फुफ्फु							
२४	नेपाल राष्ट्रिय मावि, लेखालागाउँ	६	२	२	४	७	छ	०	७३	१८००	१	छ	छ
२५	पञ्चेश्वरी आवि, लुजै	६	१	२	२	६	छैन	०	२९	२००	२	छ	छैन
२६	जयजनता आवि, बेकुरेकोट	६	०	४	०	८	छैन	०	३२	२००	१	छ	छ
२७	गणेश मन्दिर मेला	६	०	२	०	२	छैन	०	११	१००	१	छ	छ
२८	महेन्द्र जय देवी मावि, छिउडी	६	२	३	९	८	छ	१	१०७	१५००	१	छ	छैन
२९	विजया मावि	७	३	७	१४	२४	छैन	१	१०५	१४४४	१	छ	छ
३०	पंचकोशी ईलिस स्कुल	७	१	१	३	९	छैन	०	२१	१५००	२	छ	छ
३१	नेपाल राष्ट्रिय मावि	७	१	७	४	१८	छैन	१	९८	१२००	१	छ	छैन
३२	हनुमान आवि, पौवा	८	०	३	०	६	छैन	०	२५	४००	२	छ	छैन
३३	हनुमान आवि, बसपानी	८	०	२	०	५	छ	०	२०	१५०	२	छ	छ
३४	कालिका आवि, साहुवाडा	८	०	४	०	१०	छ	०	२४	२००	१	छ	छैन
३५	डि.के. निकेतन पब्लिक स्कुल बालेश्वर	८	०	२	०	७	छ	०	३०	१४००	१	छ	छ
३६	महादेव आवि, घियाचौर	८	०	७	०	१४	छैन	०	२३	६०	१	छ	छैन
३७	धुलेश्वर मावि, चक्रा	८	१	९	४	२१	छ	०	६२	१२००	१	छ	छ
३८	प्रेमदेवी मावि, धामीगाउँ	९	१	६	४	१८	छ	०	४७	२००	१	छ	छ
३९	नारायणी बाल विकास केन्द्र	९	०	१	०	२	छैन	०	०	३६०	१	छ	छ
४०	पंचकोशी आवि, प्यादुरा	९	०	३	०	८	छैन	०	३२	१००	१	छ	छैन
४१	हंसज्वाला आवि, छपाते	९	०	२	०	३	छैन	०	२४	५०	२	छ	छैन
४२	नवदुर्गा आवि, भजनिया	९	०	४	०	८	छैन	०	२३	१००	२	छ	छ
४३	बिन्द्राबासिनी आवि, छुवाला	१०	०	५	०	९	छैन	०	२७	२३०	१	छ	छैन
४४	पंचकोशी ज्वाला मावि, गमौडी	१०	२	७	५	१४	छ	०	७८	३०००	१	छ	छैन
४५	पंचकोशी वेद विद्या आश्रम, नाविस्थान	१०	१	१	१	४	छ	०	०	३००	१	छ	छ
४६	ईन्द्रज्वाला आवि, राजामार्ध	१०	०	३	०	८	छ	०	१७	३००	१	छ	छैन
४७	कृष्ण आवि, गतेडिचौर	१०	०	४	०	१०	छ	०	३७	५००	१	छ	छैन

क्र.सं.	विद्यालयको नाम	वडा नम्बर	भवन संख्या		कोठा संख्या		पुस्तकालय र अध्ययन केन्द्र	प्रयोगशाला कम्प्युटर समेत	डेस्क/वेञ्चका क्षमता (जना)	खेलमैदान क्षेत्रफल (वर्ग मी.)	कम्पाउण्ड वालको किसिम	चर्पीको सुविधा	स्वच्छ खानेपानी
			पुरुष	महिला	पुरुष	महिला							
४८	माई भगवती बाल विकास केन्द्र	१०	०	१	०	२	छैन	०	०	१२००	१	छ	छ
४९	ज्वाला आवि, भुकाहाँ	११	०	३	०	११	छ	०	५७	२८०	१	छ	छ
५०	भानु मावि, तोरायाँ	११	१	४	७	९	छ	०	९६	१४००	१	छ	छ
५१	भैरव आवि, लामगडा	११	०	३	०	६	छैन	०	२३	२००	०	छ	छ
५२	दिपेन्द्र आवि, भुकाहाँ	११	०	४	०	९	छैन	०	२४	१५००	१	छ	छ
५३	जनकल्याण आवि, तुलधारा	११	०	३	०	६	छैन	०	२७	१०००	१	छ	छ
५४	भैरव आवि, दह	१२	०	५	०	१४	छैन	०	२२	२०४	१	छ	छैन
५५	सुर्योदय आवि, लम्सु	१२	०	६	०	१९	छ	०	७६	१४००	१	छ	छ
५६	जनता आवि, भुपुरेसाल	१२	०	४	०	१०	छैन	०	२३	७००	१	छ	छ
५७	छडुङ्गा आवि, बुकारिया	१३	०	६	०	११	छैन	०	२४	५००	१	छ	छ
५८	सरस्वती देवी मावि, बिनायक	१३	२	६	६	१४	छ	१	९८	२५००	१	छ	छ
५९	कालिका देवी मावि, हाडेआउत	१३	१	८	४	१९	छैन	०	१०२	२०००	१	छ	छैन
६०	देउतीस्थान आवि, बास्कोट	१३	०	३	०	१०	छैन	०	४५	४००	१	छ	छ
६१	भैरव आवि, भाप्र	१३	१	२	२	४	छैन	०	२८	३४०	१	छ	छ
६२	सरस्वती आवि, खारीगौडा	१३	०	४	०	८	छैन	०	३२	७२०	१	छ	छ
६३	तियाडी आवि, चाखा	१३	०	२	०	५	छैन	०	२५	१०३०	१	छ	छ
जम्मा			३१	२२७	९२	५६५							

## अनुसूची ५: शिक्षक विवरण

क्र.सं.	विद्यालयको नाम	वडा नम्बर	स्वीकृत दरबन्दी संख्या	कार्यरत शिक्षक संख्या		महिला शिक्षक संख्या		विषयगत शिक्षक संख्या		
				शिक्षक	शिक्षिका	आधारभूत	माध्यामिक	गणित	विज्ञान	अंग्रेजी
१	देउती चौर आवि	१	४	३	३	०	०	१	१	१
२	ब्राइट फ्युचर ई.बो. स्कुल	१	०	४	३	२	०	१	१	१
३	भानेश्वर मावि	२	९	७	२	१	०	२	१	२
४	मालिका आवि, धारापानी	२	१	२	२	१	०	१	१	१
५	भुवाचौर आवि	२	४	३	१	१	०	१	१	१
६	नरेश्वर आवि	२	०	४	१	१	०	१	१	१
७	मष्टनारायण आवि, पोखरी	३	३	४	४	१	०	१	०	१
८	कृष्ण आवि, पाली	३	४	६	४	१	०	०	०	१
९	भैरव आवि, सियाला	३	३	५	३	२	०	०	०	०
१०	गगन जनज्योती आवि	३	०	२	२	०	०	१	१	१
११	सरस्वती बाल शिक्षा केन्द्र	३	१	०	१	०	०	०	०	०
१२	शान्ति सिर्जना आवि	४	३	२	२	१	०	१	१	१
१३	नेपाल राष्ट्रिय आवि, मौरीकोट	४	३	४	४	०	०	१	०	१
१४	सरस्वती मावि, कृष्णकोट	४	४	१२	३	०	०	१	१	१
१५	पञ्चदेवल आवि	४	३	२	१	०	०	०	०	०
१६	हिलसाईड ईलिस स्कुल	४	०	७	५	५	०	१	१	२
१७	नेपाल राष्ट्रिय आवि, रिजु	५	३	७	३	३	०	१	०	१
१८	भैरव आवि, रिजु तुलाधारा	५	३	७	३	३	०	१	०	१
१९	जनकल्याण आवि, पात्थरनाउली	५	५	५	५	२	२	१	१	१
२०	बुलिमिड लोटस बोर्डिङ	५	०	४	५	४	०	०	०	०
२१	राईजिङ स्टार ईलिस स्कुल	५	०	२	४	४	०	०	०	०
२२	लक्ष्मी आवि, बस्नेपाटी	६	४	८	१	०	०	१	१	१
२३	नेपाल राष्ट्रिय मावि, लेखालागाउँ	६	६	८	२	२	०	१	१	१
२४	पञ्चेश्वरी आवि, लुजै	६	०	२	१	१	०	०	०	०
२५	जयजनता आवि, बेकुरेकोट	६	५	२	१	१	०	०	०	०
२६	कोलम्बस एकेडेमी, छिउडी पुसाकोट	६	०	२	५	५	०	१	१	१



क्र.सं.	विद्यालयको नाम	वडा नम्बर	स्वीकृत दरबन्दी संख्या	कार्यरत शिक्षक संख्या		महिला शिक्षक संख्या		विषयगत शिक्षक संख्या		
				शिक्षक	शिक्षिका	आधारभूत	माध्यामिक	गणित	विज्ञान	अंग्रेजी
२७	गणेश मन्दिर मेला	६	०	१	०	०	०	०	०	०
२८	महेन्द्र जय देवी मावि, छिउडी	६	१०	८	३	२	१	१	०	१
२९	विजया मावि	७	०	०	७	५	१	४	४	४
३०	पंचकोशी ईलिस स्कूल	७	०	६	४	७	४	२	१	२
३१	नेपाल राष्ट्रिय मावि	७	६	१३	५	५	०	२	१	२
३२	महादेव आवि, धियाचौर	८	२	६	४	३	०	१	१	१
३३	धुलेश्वर मावि, चक्रा	८	४	१६	२	२	०	१	१	३
३४	हनुमान आवि, पौवा	८	०	२	१	०	०	०	०	०
३५	हनुमान आवि, बसपानी	८	०	२	१	०	०	०	०	०
३६	कालिका आवि, साहुवाडा	८	२	२	३	३	०	०	०	१
३७	डि.के. निकेतन पब्लिक स्कूल बालेश्वर	८	०	५	४	३	०	१	१	१
३८	नारायणी बाल विकास केन्द्र	९	०	०	१	१	०	०	०	०
३९	प्रेमदेवी मावि, धामीगाउँ	९	३	११	२	२	०	१	१	१
४०	पंचकोशी आवि, प्यादुरा	९	२	२	३	३	०	०	०	०
४१	हंसज्वाला आवि, छपाते	९	०	१	२	१	१	१	१	१
४२	नवदुर्गा आवि, भजनिया	९	२	२६	१	१	०	१	१	१
४३	माई भगवती बाल विकास केन्द्र	१०	१	०	२	१	०	०	०	०
४४	बिन्द्राबासिनी आवि, छुवाला	१०	०	१	२	२	०	१	१	१
४५	पंचकोशी ज्वाला मावि, गमौडी	१०	९	११	३	२	०	३	२	३
४६	पंचकोशी वेद विद्या आश्रम, नाविस्थान	१०	०	३	०	०	०	०	०	०
४७	ईन्द्रज्वाला आवि, राजामार्ध	१०	३	३	३	२	०	१	१	१
४८	कृष्ण आवि, गतेडिचौर	१०	१	३	१	१	१	०	१	१
४९	ज्वाला आवि, भुकाहाँ	११	४	७	२	१	०	२	२	१
५०	भानु मावि, तोरायाँ	११	८	१४	१	१	०	२	२	३
५१	भैरव आवि, लामगडा	११	३	३	१	०	०	१	१	१
५२	दिपेन्द्र आवि, भुकाहाँ	११	२	२	१	०	०	१	१	१
५३	जनकल्याण आवि, तुलधारा	११	०	२	०	०	०	०	०	०

क्र.सं.	विद्यालयको नाम	वडा नम्बर	स्वीकृत दरबन्दी संख्या	कार्यरत शिक्षक संख्या		महिला शिक्षक संख्या		विषयगत शिक्षक संख्या		
				शिक्षक	शिक्षिका	आधारभूत	माध्यामिक	गणित	विज्ञान	अंग्रेजी
५४	भैरव आवि, दह	१२	३	५	३	०	०	१	१	१
५५	सुर्योदय आवि, लम्सु	१२	३	११	३	३	०	१	१	३
५६	जनता आवि, भूपुरेसाल	१२	३	२	२	२	०	१	१	१
५७	छडुङ्ग आवि, बुकारिया	१३	१	१	२	२	०	१	१	१
५८	सरस्वती देवी मावि, विनायक	१३	११	१५	२	२	०	३	१	३
५९	कालिका देवी मावि, हाडेआउत	१३	८	१५	१	१	०	२	२	२
६०	देउतीस्थान आवि, बास्कोट	१३	२	२	०	०	०	१	१	१
६१	भैरव आवि, भाप्र	१३	२	५	१	१	०	१	१	१
६२	सरस्वती आवि, खारीगौडा	१३	१	२	१	१	०	१	१	१
६३	तियाडी आवि, चाखा	१३	२	१	१	१	०	१	१	१
जम्मा			१६६	३२३	१४६	१०२	१०	५८	४८	६६

## अनुसूची ५: भर्ना दर, निरन्तरता दर र सिकाई उपलब्धी दर

क्र.सं.	विद्यालयको नाम	वडा नम्बर	खुद भर्ना दर			निरन्तरता दर			सिकाई उपलब्धी दर			उतिर्ण दर		
			पूर्व प्राथमिक	आधार भूत	माध्यामिक	पूर्व प्राथमिक	आधार भूत	माध्यामिक	कक्षा ८	कक्षा १०	कक्षा १२	कक्षा ८	कक्षा १०	कक्षा १२
१	देउती चौर आवि	१	८८	९५		८०	८५	०	०	०	०	०	०	०
२	ब्राइट फ्युचर ई.बो. स्कुल	१	९५	९५		९५	९५	०	०	०	०	०	०	०
३	भानेश्वर मावि	२	२२	४८	९५	८५	९०	९५	८०	४०	०	०	०	०
४	मालिका आवि, धारापानी	२	७५	८०		९०	९०	०	०	०	०	०	०	०
५	भुवाचौर आवि	२	७५	८५	९०	९०		०	०	०	०	०	०	०
६	नरेश्वर आवि	२	८०	८५		९५	९५	०	०	०	०	०	०	०
७	मष्टनारायण आवि, पोखरी	३	९६	९६		४५	५६	०	५५	०	०	४८	०	०
८	कृष्ण आवि, पाली	३	९०	९०		७०	७५	०	६५	०	०	८०	०	०
९	भैरव आवि, सियाला	३	९८	९८		६५	७५	०	७२	०	०	८०	०	०
१०	गगन जनज्योती आवि	३	८८	९५		८०	९५	०	०	०	०	०	०	०
११	सरस्वती बाल शिक्षा केन्द्र	३	९०			९०			०	०	०	०	०	०
१२	शान्ति सिर्जना आवि	४	९५	९५		७०	८५	०	०	०	०	०	०	०
१३	नेपाल राष्ट्रिय आवि, मौरीकोट	४	७५	७०		६०	६०	०	८५	०	०	०	०	०
१४	सरस्वती मावि, कृष्णकोट	४	६५	५६	६५	८०	८५	९०	७५	७३	८५	८०	४५	५५
१५	पञ्चदेवल आवि	४	७०	८०		७०	८५	०	०	०	०	०	०	०
१६	हिलसाईड ईलिस स्कुल	४	६५	५५		७०	८५	०	०	०	०	०	०	०
१७	नेपाल राष्ट्रिय आवि, रिजु	५	९०	९५		७५	७८	०	८०	०	०	६६	०	०
१८	भैरव आवि, रिजु तुलाधारा	५	७५	८५		७५	७८	०	०	०	०	०	०	०
१९	जनकल्याण आवि, पाल्थरनाउली	५	६७	९०		६८	७२	०	७३	०	०	६८	०	०
२०	बुलिमिड लोटस बोर्डिङ्ग	५	६५	८५		९६	९५	०	०	०	०	०	०	०
२१	राईजिङ्ग स्टार ईलिस स्कुल	५	५६	७५		९८	९५	०	०	०	०	०	०	०
२२	लक्ष्मी आवि, बस्नेपाटी	६	७५	८७		८५	९०	०	९८	०	०	९८	०	०

क्र.सं.	विद्यालयको नाम	वडा नम्बर	खुद भर्ना दर			निरन्तरता दर			सिकाई उपलब्धी दर			उतिर्ण दर		
			पूर्व प्राथमिक	आधार भूत	माध्यामिक	पूर्व प्राथमिक	आधार भूत	माध्यामिक	कक्षा ८	कक्षा १०	कक्षा १२	कक्षा ८	कक्षा १०	कक्षा १२
२३	नेपाल राष्ट्रिय मावि, लेखालागाउँ	६	९९	९९	९८	९८	९२	७०	५५	३५	०	७२	९०	०
२४	पञ्चेश्वरी आवि, लुजै	६	६८	७०		७०	८०	०	०	०	०	०	०	०
२५	जयजनता आवि, बेकुरेकोट	६	९०	९५		९०	९५	०	०	०	०	०	०	०
२६	कोलम्बस एकेडेमी, छिउडी पुसाकोट	६	७५	८०		६०	६५	०	०	०	०	०	०	०
२७	गणेश मन्दिर मेला	६	७५	८०		६०	६५	०	०	०	०	०	०	०
२८	महेन्द्र जय देवी मावि, छिउडी	६	९०	७५	८०	७०	८५	६५	५५	६०	७०	५९	४९	३५
२९	पंचकोशी ईलिस स्कुल	७	८०	९०		९५	९५	०	०	०	०	०	०	०
३०	विजया मावि	७	६५	८०	९२	६०	७०	६०	८०	९०	०	४०	५०	०
३१	नेपाल राष्ट्रिय मावि	७	९०	९५	९८	७५	८५	९५	८०	९०	०	४०	५०	०
३२	महादेव आवि, घियाचौर	८	९५	९६		८५	८५	०	०	०	०	०	०	०
३३	हनुमान आवि, पौवा	८	८०	७५		४५	६५	०	०	०	०	०	०	०
३४	हनुमान आवि, वसपानी	८	७५	८०		७०	७५	०	०	०	०	०	०	०
३५	कालिका आवि, साहुवाडा	८	९०	७५		६७	७५	०	०	०	०	०	०	०
३६	धुलेश्वर मावि, चकत्रा	८	९०	९५	९०	९५	९५	९५	८८	८८	०	९०	९२	०
३७	डि.के. निकेतन पब्लिक स्कुल बालेश्वर	८	९५	९५		९५	९५	०	०	०	०	०	०	०
३८	प्रेमदेवी मावि, धामीगाउँ	९	९५	८५	८०	६०	८०	७०	०	०	०	०	०	०
३९	नारायणी बाल विकास केन्द्र	९	९०			५०			०	०	०	०	०	०
४०	पंचकोशी आवि, प्यादुरा	९	७०	८०		७५	७५	०	०	०	०	०	०	०
४१	हंसज्वाला आवि, छपाते	९	९०	७५		७५	८५	०	०	०	०	०	०	०
४२	नवदुर्गा आवि, भजनिया	९	८७	८५		७०	८०	०	८५	०	०	८५	०	०
४३	बिन्द्रावासिनी आवि, छुवाला	१०	४५	८०		४५	६५	०	०	०	०	०	०	०

क्र.सं.	विद्यालयको नाम	वडा नम्बर	खुद भर्ना दर			निरन्तरता दर			सिकाई उपलब्धी दर			उतिर्ण दर		
			पूर्व प्राथमिक	आधार भूत	माध्यामिक	पूर्व प्राथमिक	आधार भूत	माध्यामिक	कक्षा ८	कक्षा १०	कक्षा १२	कक्षा ८	कक्षा १०	कक्षा १२
४४	पंचकोशी ज्वाला मावि, गमौडी	१०	८०	९०	९०	९०	९५	९५	७५	८५	८०	८५	९०	८५
४५	पंचकोशी वेद विद्या आश्रम, नाविस्थान	१०		४०			१००	०	९०	०	०	०	०	०
४६	ईन्द्रज्वाला आवि, राजामार्ध	१०	९०	९५		९०	९५	०	०	०	०	०	०	०
४७	कृष्ण आवि, गतेडिचौर	१०	८०	८५		८०	८५	०	०	०	०	०	०	०
४८	माई भगवती बाल विकास केन्द्र	१०	९०			९५	०	०	०	०	०	०	०	०
४९	ज्वाला आवि, भुकाहाँ	११	९५	९५		९५	९५	०	०	०	०	०	०	०
५०	भानु मावि, तोरायाँ	११	९५	९५	९८	९५	९५	९८	९०	९५	८५	९०	९५	९३
५१	भैरव आवि, लामगडा	११	८५	८६		९५	९५	०	०	०	०	०	०	०
५२	दिपेन्द्र आवि, भुकाहाँ	११	८९	९२		५५	५६	०	०	०	०	०	०	०
५३	जनकल्याण आवि, तुलधारा	११					६५	०	०	०	०	०	०	०
५४	भैरव आवि, दह	१२	८५	८५		९०	९०	०	०	०	०	०	०	०
५५	सुर्योदय आवि, लम्सु	१२	९०	९५	९५	९०	९५	९५	८५	९०	०	६३	९८	०
५६	जनता आवि, भूपुरेसाल	१२	९०	९०		८५	८५	०	०	०	०	०	०	०
५७	छडुङ्गा आवि, बुकारिया	१३	८०	८५		९०	८५	०	०	०	०	०	०	०
५८	सरस्वती देवी मावि, विनायक	१३	९५	९०	९५	९०	९५	९५	९०	९५	९०	९०	९५	९०
५९	कालिका देवी मावि, हाडेआउत	१३	९०	९५	९०	९५	९०	९०	९०	९०	०	९५	९०	०
६०	देउतीस्थान आवि, बास्कोट	१३	८०	८५		८५	८०	०	०	०	०	०	०	०
६१	भैरव आवि, भाप्र	१३	७५	८०		९०	९०	०	०	०	०	०	०	०
६२	सरस्वती आवि, खारीगौडा	१३	७५	८५		९०	९५	०	०	०	०	०	०	०
६३	तियाडी आवि, चाखा	१३	८०	८५		९५	९५	०	०	०	०	०	०	०
औषत			८१.५२	८४.३७	८९.७१	७९.३०	८२.५३	८५.६२	७८.३८	७७.५८	८२.००	७३.३९	७६.७३	७१.६०

## अनुसूची ७: आधारभूत तह पुरा गर्ने विद्यार्थी

क्र.सं.	विद्यालयको नाम	वडा नम्बर	जम्मा विद्यार्थी		आधारभूत शिक्षा पुरा गर्ने विद्यार्थी	
			छात्र	छात्रा	छात्र	छात्रा
१	देउती चौर आवि	१	१०६	१०१	१०	१६
२	ब्राइट फ्युचर ई.बो. स्कूल	१	३८	३७	०	०
३	भानेश्वर मावि	२	१७४	२०५	७०	१००
४	मालिका आवि, धारापानी	२	३५	४७	७	८
५	भुवाचौर आवि	२	८१	६५	१६	१३
६	नरेश्वर आवि	२	८१	७१	१०	५
७	मष्टनारायण आवि, पोखरी	३	१७५	१९५	५	१३
८	कृष्ण आवि, पाली	३	१४१	१७०	८	१६
९	भैरव आवि, सियाला	३	५३	४७	५	४
१०	गगन जनज्योती आवि	३	५४	९६	१०	८
११	सरस्वती बाल शिक्षा केन्द्र	३	८	२३	०	०
१२	शान्ति सिर्जना आवि	४	७१	८९	१०	१२
१३	नेपाल राष्ट्रिय आवि, मौरीकोट	४	१३४	२०१	२२	१३
१४	सरस्वती मावि, कृष्णकोट	४	२७१	३६९	१४	२३
१५	पञ्चदेवल आवि	४	८०	७५	६	९
१६	हिलसाईड ईलिस स्कूल	४	८०	१२०	०	०
१७	नेपाल राष्ट्रिय आवि, रिजु	५	११७	१२८	२३	१७
१८	भैरव आवि, रिजु तुलाधारा	५	६९	७५	१४	१८
१९	जनकल्याण आवि, पात्थरनाउली	५	१०१	१०६	२५	२०
२०	बुलिमिड लोटस बोर्डिङ्ग	५	५५	४५	०	०
२१	राईजिङ्ग स्टार ईलिस स्कूल	५	२५	४०	०	०
२२	कोलम्बस एकेडेमी, छिउडी पुसाकोट	६	४०	८०	०	०
२३	लक्ष्मी आवि, बस्नेपाटी	६	९८	१०४	१२	१७
२४	नेपाल राष्ट्रिय मावि, लेखालागाउँ	६	१६१	२००	१७	२४
२५	पञ्चेश्वरी आवि, लुजै	६	५३	७०	३	५
२६	जयजनता आवि, बेकुरेकोट	६	७१	७३	४	३
२७	गणेश मन्दिर मेला	६	१४	१६	२	२
२८	महेन्द्र जय देवी मावि, छिउडी	६	१३८	१६२	१५	१४
२९	विजया मावि	७	५६४	५५४	४३	२९
३०	पंचकोशी ईलिस स्कूल	७	१६५	१००	०	०
३१	नेपाल राष्ट्रिय मावि	७	२४७	३०८	८	१६
३२	हनुमान आवि, पौवा	८	४९	५९	७	१४

क्र.सं.	विद्यालयको नाम	वडा नम्बर	जम्मा विद्यार्थी		आधारभूत शिक्षा पुरा गर्ने विद्यार्थी	
			छात्र	छात्रा	छात्र	छात्रा
३३	हनुमान आवि, वसपानी	८	५१	६७	१२	२०
३४	कालिका आवि, साहुवाडा	८	६४	८८	१०	९
३५	डि.के. निकेतन पब्लिक स्कूल बालेश्वर	८	६७	६०	०	०
३६	महादेव आवि, घियाचौर	८	१२०	१६२	११	३
३७	धुलेश्वर मावि, चकत्रा	८	१९१	३५०	१४	२१
३८	प्रेमदेवी मावि, धामीगाउँ	९	२१२	३००	२२	३२
३९	नारायणी बाल विकास केन्द्र	९				
४०	पंचकोशी आवि, प्यादुरा	९	१११	८५	१०	१२
४१	हंसज्वाला आवि, छपाते	९	२३	३२	८	९
४२	नवदुर्गा आवि, भजनिया	९	७८	१०७	५	११
४३	विन्द्राबासिनी आवि, छुवाला	१०	३६	३३	५	४
४४	पंचकोशी ज्वाला मावि, गमौडी	१०	२१३	२९७	१८	३७
४५	पंचकोशी वेद विद्या आश्रम, नाविस्थान	१०				
४६	ईन्द्रज्वाला आवि, राजामार्घ	१०				
४७	कृष्ण आवि, गतेडिचौर	१०	४२	३७	३	६
४८	माई भगवती बाल विकास केन्द्र	१०	१७	३५	०	०
४९	ज्वाला आवि, भुकाहाँ	११	११	१३३	१५६	११
५०	भानु मावि, तोरायाँ	११	२६३	२७६	३२	१७
५१	भैरव आवि, लामगडा	११	३६	३०	६	४
५२	दिपेन्द्र आवि, भुकाहाँ	११	५०	५४	६	८
५३	जनकल्याण आवि, तुलधारा	११	२८	४७	४	८
५४	भैरव आवि, दह	१२	८५	६८	५	५
५५	सुर्योदय आवि, लम्सु	१२	२२४	२५०	१७	१३
५६	जनता आवि, भूपुरेसाल	१२	३९	२७	८	७
५७	छडुङ्ग आवि, बुकारिया	१३	६५	७०	३	८
५८	सरस्वती देवी मावि, विनायक	१३	२१३	२७६	१८	१७
५९	कालिका देवी मावि, हाडेआउत	१३	३०६	२८४	४५	४६
६०	देउतीस्थान आवि, बास्कोट	१३	३९	६३	१०	६
६१	भैरव आवि, भाप्र	१३	४७	६४	७	८
६२	सरस्वती आवि, खारीगौडा	१३	४७	४३	११	१३
६३	तियाडी आवि, चाखा	१३	३७	४७	०	०
जम्मा			६२६४	७४१६	८१२	७५४

## अनुसूची ८: छात्रवृत्ति तथा दिवा खाना पाउने विद्यार्थी विवरण

क्र.सं.	विद्यालयको नाम	वडा नं.	छात्रवृत्ति वा अन्य सुविधा पाउने विद्यार्थी		दिवा खाजा खान पाउने विद्यार्थी		कक्षा ९ मा प्राविधिक विषयमा भर्ना हुने विद्यार्थी		विज्ञान विषयमा कक्षा ११ मा भर्ना हुने विद्यार्थी	
			छात्र	छात्रा	छात्र	छात्रा	छात्र	छात्रा	छात्र	छात्रा
१	देउती चौर आवि	१	८०	५४	०	०	०	०	०	०
२	ब्राइट फ्युचर ई.बो. स्कूल	१	५	६	०	०	०	०	०	०
३	भानेश्वर मावि	२	२२	४७	०	०	०	०	०	०
४	मालिका आवि, धारापानी	२	११	१४	०	०	०	०	०	०
५	भुवाचौर आवि	२	१९	५७	०	०	०	०	०	०
६	नरेश्वर आवि	२	२६	५७	०	०	०	०	०	०
७	मष्टनारायण आवि, पोखरी	३	४४	१६४	०	०	०	०	०	०
८	कृष्ण आवि, पाली	३	७४	१२४	०	०	०	०	०	०
९	भैरव आवि, सियाला	३	८	६९	०	०	०	०	०	०
१०	गगन जनज्योती आवि	३	९	६८	०	०	०	०	०	०
११	सरस्वती बाल शिक्षा केन्द्र	३	०	०	०	०	०	०	०	०
१२	शान्ति सिर्जना आवि	४	४२	६७	०	०	०	०	०	०
१३	नेपाल राष्ट्रिय आवि, मौरीकोट	४	४०	९१	०	०	०	०	०	०
१४	सरस्वती मावि, कृष्णकोट	४	४८८	०	०	०	०	०	०	०
१५	पञ्चदेवल आवि	४	५९	७५	०	०	०	०	०	०
१६	हिलसाईड ईलिस स्कूल	४	०	०	०	०	०	०	०	०
१७	नेपाल राष्ट्रिय आवि, रिजु	५	४३	१४८	०	०	०	०	०	०
१८	भैरव आवि, रिजु तुलाधारा	५	८	७६	०	०	०	०	०	०
१९	जनकल्याण आवि, पात्थरनाउली	५	२९	१०१	०	०	०	०	०	०
२०	बुलिमिड लोटस बोर्डिङ	५	०	०	०	०	०	०	०	०
२१	राईजिङ स्टार ईलिस स्कूल	५	०	०	०	०	०	०	०	०
२२	कोलम्बस एकेडेमी, छिउडी पुसाकोट	६	७	९	०	०	०	०	०	०
२३	लक्ष्मी आवि, बस्नेपाटी	६	४	१००	०	०	०	०	०	०
२४	नेपाल राष्ट्रिय मावि, लेखालागाउँ	६	२२	११६	०	०	०	०	०	०
२५	पञ्चेश्वरी आवि, लुजै	६	१३	७०	०	०	०	०	०	०
२६	जयजनता आवि, बेकुरेकोट	६	४२	५२	०	०	०	०	०	०
२७	गणेश मन्दिर मेला	६	४	१४	०	०	०	०	०	०
२८	महेन्द्र जय देवी मावि, छिउडी	६	७१	१९४	०	०	०	०	०	०
२९	विजया मावि	७	५२०	२०५	०	०	४६	४६	०	०
३०	पञ्चकोशी ईलिस स्कूल	७	१९	२१	०	०	०	०	०	०
३१	नेपाल राष्ट्रिय मावि	७	९६	३०७	०	०	०	०	०	०



क्र.सं.	विद्यालयको नाम	वडा नं.	छात्रवृत्ती वा अन्य सुविधा पाउने विद्यार्थी		दिवा खाजा खान पाउने विद्यार्थी		कक्षा ९ मा प्राविधिक विषयमा भर्ना हुने विद्यार्थी		विज्ञान विषयमा कक्षा ११ मा भर्ना हुने विद्यार्थी	
			छात्र	छात्रा	छात्र	छात्रा	छात्र	छात्रा	छात्र	छात्रा
३२	हनुमान आवि, पौवा	८	१८	४८	०	०	०	०	०	०
३३	हनुमान आवि, वसपानी	८	१७	७६	०	०	०	०	०	०
३४	कालिका आवि, साहुवाडा	८	३१	८४	०	०	०	०	०	०
३५	डि.के. निकेतन पब्लिक स्कुल बालेश्वर	८	४	६	०	०	०	०	०	०
३६	महादेव आवि, घियाचौर	८	२५	१२१	०	०	०	०	०	०
३७	धुलेश्वर मावि, चक्रा	८	७९	२६६	०	०	०	०	०	०
३८	प्रेमदेवी मावि, धामीगाउँ	९	८२	४१५	०	०	०	०	०	०
३९	नारायणी बाल विकास केन्द्र	९								
४०	पंचकोशी आवि, प्यादुरा	९	६९	८८	०	०	०	०	०	०
४१	हंसज्वाला आवि, छपाते	९	७	२३	०	०	०	०	०	०
४२	नवदुर्गा आवि, भजनिया	९	२०	९६	०	०	०	०	०	०
४३	बिन्द्राबासिनी आवि, छुवाला	१०	१४	३२	०	०	०	०	०	०
४४	पंचकोशी ज्वाला मावि, गमौडी	१०	५९	१६८	०	०	०	०	०	०
४५	पंचकोशी वेद विद्या आश्रम,	१०								
४६	ईन्द्रज्वाला आवि, राजामार्ग	१०								
४७	कृष्ण आवि, गतेडिचौर	१०	१९	३२	०	०	०	०	०	०
४८	माई भगवती बाल विकास केन्द्र	१०	०	०	०	०	०	०	०	०
४९	ज्वाला आवि, भुकाहाँ	११	१८	३६	१५६	०	०	०	०	०
५०	भानु मावि, तोरायाँ	११	५२	१३१	०	०	०	०	०	०
५१	भैरव आवि, लामगडा	११	१२	२६	०	०	०	०	०	०
५२	दिपेन्द्र आवि, भुकाहाँ	११	१०	४६	०	०	०	०	०	०
५३	जनकल्याण आवि, तुलधारा	११	१२	४७	०	०	०	०	०	०
५४	भैरव आवि, दह	१२	८	४८	०	०	०	०	०	०
५५	सुर्योदय आवि, लम्सु	१२	१०८	११८	०	०	०	०	०	०
५६	जनता आवि, भूपुरेसाल	१२	३०	२७	०	०	०	०	०	०
५७	छडुङ्ग आवि, बुकारिया	१३	२२	६३	०	०	०	०	०	०
५८	सरस्वती देवी मावि, विनायक	१३	३४	१०९	०	०	०	०	०	०
५९	कालिका देवी मावि, हाडेआउत	१३	१०८	२०७	०	०	०	०	०	०
६०	देउतीस्थान आवि, बास्कोट	१३	१७	५४	०	०	०	०	०	०
६१	भैरव आवि, भाप्र	१३	८	६४	०	०	०	०	०	०
६२	सरस्वती आवि, खारीगौडा	१३	१३	४३	०	०	०	०	०	०
६३	तियाडी आवि, चाखा	१३	४	२८	०	०	०	०	०	०
जम्मा			२७०५	४८०८	१५६	०	४६	४६	०	०

## अनुसूची ९: शैक्षिक गुणस्तरसँग सम्बन्धित विशेष व्यवस्था

क्र.सं.	विद्यालयको नाम	वडा नम्बर	अपाङ्ग विद्यार्थी श्रोत कक्षा	CBEGRA कार्यान्वयन	एकीकृत पाठ्यक्रम	इन्टरनेट सुविधा	छुट्टै प्रधानाध्यापक दरबन्दी
१	देउती चौर आवि	१	भएको	नभएको	भएको	नभएको	नभएको
२	ब्राइट फ्युचर ई.बो. स्कुल	१	नभएको	नभएको	भएको	नभएको	नभएको
३	भानेश्वर मावि	२	नभएको	नभएको	भएको	नभएको	नभएको
४	मालिका आवि, धारापानी	२	नभएको	नभएको	भएको	नभएको	नभएको
५	भुवाचौर आवि	२	नभएको	नभएको	भएको	नभएको	नभएको
६	नरेश्वर आवि	२	नभएको	नभएको	भएको	नभएको	नभएको
७	मष्टनारायण आवि, पोखरी	३	नभएको	नभएको	नभएको	नभएको	नभएको
८	कृष्ण आवि, पाली	३	नभएको	नभएको	भएको	नभएको	भएको
९	भैरव आवि, सियाला	३	नभएको	नभएको	भएको	नभएको	नभएको
१०	गगन जनज्योती आवि	३	नभएको	नभएको	भएको	नभएको	नभएको
११	सरस्वती बाल शिक्षा केन्द्र	३	नभएको	नभएको	नभएको	नभएको	नभएको
१२	शान्ति सिर्जना आवि	४	नभएको	नभएको	भएको	नभएको	नभएको
१३	नेपाल राष्ट्रिय आवि, मौरीकोट	४	नभएको	नभएको	भएको	नभएको	नभएको
१४	सरस्वती मावि, कृष्णकोट	४	नभएको	भएको	भएको	नभएको	नभएको
१५	पञ्चदेवल आवि	४	नभएको	भएको	भएको	नभएको	नभएको
१६	हिलसाईड ईलिस स्कुल	४	नभएको	भएको	भएको	नभएको	नभएको
१७	नेपाल राष्ट्रिय आवि, रिजु	५	नभएको	भएको	नभएको	भएको	नभएको
१८	भैरव आवि, रिजु तुलाधारा	५	नभएको	भएको	भएको	भएको	नभएको
१९	जनकल्याण आवि, पात्थरनाउली	५	नभएको	भएको	भएको	भएको	नभएको
२०	बुलिमिड लोटस बोर्डिङ्ग	५	नभएको	भएको	भएको	नभएको	नभएको
२१	राईजिङ्ग स्टार ईलिस स्कुल	५	नभएको	नभएको	नभएको	नभएको	नभएको
२२	कोलम्बस एकेडेमी, छिउडी पुसाकोट	६	नभएको	नभएको	भएको	नभएको	नभएको
२३	लक्ष्मी आवि, बस्नेपाटी	६	नभएको	भएको	भएको	नभएको	नभएको
२४	नेपाल राष्ट्रिय मावि, लेखालागाउँ	६	नभएको	नभएको	भएको	नभएको	नभएको
२५	पञ्चेश्वरी आवि, लुजै	६	नभएको	नभएको	भएको	नभएको	नभएको
२६	जयजनता आवि, बेकुरेकोट	६	नभएको	नभएको	भएको	नभएको	नभएको
२७	गणेश मन्दिर मेला	६	नभएको	नभएको	भएको	नभएको	नभएको
२८	महेन्द्र जय देवी मावि, छिउडी	६	नभएको	नभएको	भएको	नभएको	नभएको
२९	विजया मावि	७	नभएको	भएको	भएको	भएको	नभएको
३०	पंचकोशी ईलिस स्कुल	७	नभएको	नभएको	भएको	नभएको	नभएको
३१	नेपाल राष्ट्रिय मावि	७	नभएको	भएको	भएको	भएको	नभएको
३२	हनुमान आवि, पौवा	८	नभएको	नभएको	भएको	नभएको	नभएको
३३	हनुमान आवि, वसपानी	८	नभएको	नभएको	भएको	नभएको	नभएको

क्र.सं.	विद्यालयको नाम	बडा नम्बर	अपाङ्ग विद्यार्थी श्रोत कक्षा	CBEGRA कार्यान्वयन	एकीकृत पाठ्यक्रम	इन्टरनेट सुविधा	छुट्टै प्रधानाध्यापक दरबन्दी
३४	कालिका आवि, साहुवाडा	८	नभएको	नभएको	भएको	नभएको	नभएको
३५	डि.के. निकेतन पब्लिक स्कूल बालेश्वर	८	नभएको	नभएको	भएको	भएको	नभएको
३६	महादेव आवि, घियाचौर	८	नभएको	नभएको	भएको	भएको	नभएको
३७	धुलेश्वर मावि, चक्रा	८	नभएको	नभएको	भएको	नभएको	नभएको
३८	प्रेमदेवी मावि, धामीगाउँ	९	नभएको	नभएको	भएको	भएको	नभएको
३९	नारायणी बाल विकास केन्द्र	९					
४०	पंचकोशी आवि, प्यादुरा	९	नभएको	नभएको	भएको	भएको	नभएको
४१	हंसज्वाला आवि, छपाते	९	नभएको	नभएको	भएको	भएको	नभएको
४२	नवदुर्गा आवि, भजनिया	९	नभएको	नभएको	भएको	भएको	नभएको
४३	विन्द्रावासिनी आवि, छुवाला	१०	नभएको	नभएको	भएको	नभएको	नभएको
४४	पंचकोशी ज्वाला मावि, गमौडी	१०	नभएको	नभएको	भएको	नभएको	नभएको
४५	पंचकोशी वेद विद्या आश्रम, नाविस्थान	१०	नभएको	भएको	भएको	नभएको	नभएको
४६	ईन्द्रज्वाला आवि, राजामार्ग	१०	नभएको	नभएको	भएको	नभएको	नभएको
४७	कृष्ण आवि, गतेडिचौर	१०	नभएको	नभएको	भएको	नभएको	नभएको
४८	माई भगवती बाल विकास केन्द्र	१०	नभएको	नभएको	नभएको	नभएको	नभएको
४९	ज्वाला आवि, भुकाहाँ	११	नभएको	नभएको	भएको	भएको	नभएको
५०	भानु मावि, तोरायाँ	११	नभएको	भएको	भएको	भएको	नभएको
५१	भैरव आवि, लामगडा	११	नभएको	नभएको	भएको	भएको	नभएको
५२	दिपेन्द्र आवि, भुकाहाँ	११	नभएको	नभएको	भएको	नभएको	नभएको
५३	जनकल्याण आवि, तुलधारा	११	नभएको	नभएको	भएको	नभएको	नभएको
५४	भैरव आवि, दह	१२	नभएको	नभएको	भएको	भएको	नभएको
५५	सुर्योदय आवि, लम्सु	१२	नभएको	नभएको	भएको	भएको	नभएको
५६	जनता आवि, भुपुरेसाल	१२	नभएको	नभएको	भएको	नभएको	नभएको
५७	छडुङ्ग आवि, बुकारिया	१३	नभएको	नभएको	भएको	नभएको	नभएको
५८	सरस्वती देवी मावि, विनायक	१३	नभएको	नभएको	भएको	भएको	नभएको
५९	कालिका देवी मावि, हाडेआउत	१३	नभएको	नभएको	भएको	भएको	नभएको
६०	देउतीस्थान आवि, बास्कोट	१३	नभएको	नभएको	भएको	नभएको	नभएको
६१	भैरव आवि, भाप्र	१३	नभएको	नभएको	भएको	नभएको	नभएको
६२	सरस्वती आवि, खारीगौडा	१३	नभएको	नभएको	भएको	नभएको	नभएको
६३	तियाडी आवि, चाखा	१३	नभएको	नभएको	भएको	नभएको	नभएको

## अनुसूची १०: बालमैत्री शिक्षा सम्बन्धी विवरण

क्र.सं.	विद्यालयको नाम र ठेगाना	वडा नम्बर	विद्यालय शान्ति क्षेत्र कार्यान्वयन	विद्यालय सुधार योजना अद्यावधिक	बाल क्लब गठन	बालमैत्री शिक्षण विधिको प्रयोग
१	देउती चौर आवि	१	भएको	भएको	भएको	भएको
२	ब्राइट फ्युचर ई.बो. स्कूल	१	भएको	भएको	भएको	भएको
३	भानेश्वर मावि	२	भएको	भएको	भएको	भएको
४	मालिका आवि, धारापानी	२	भएको	भएको	भएको	भएको
५	भुवाचौर आवि	२	भएको	भएको	भएको	भएको
६	नरेश्वर आवि	२	भएको	भएको	भएको	भएको
७	मष्टनारायण आवि, पोखरी	३	भएको	भएको	भएको	भएको
८	कृष्ण आवि, पाली	३	भएको	भएको	भएको	भएको
९	भैरव आवि, सियाला	३	भएको	भएको	भएको	भएको
१०	गगन जनज्योती आवि	३	भएको	भएको	भएको	भएको
११	सरस्वती बाल शिक्षा केन्द्र	३	भएको	भएको	भएको	भएको
१२	शान्ति सिर्जना आवि	४	भएको	भएको	भएको	भएको
१३	नेपाल राष्ट्रिय आवि, मौरीकोट	४	भएको	भएको	भएको	भएको
१४	सरस्वती मावि, कृष्णकोट	४	भएको	भएको	भएको	भएको
१५	पञ्चदेवल आवि	४	भएको	भएको	भएको	भएको
१६	हिलसाईड ईलिस स्कूल	४	भएको	भएको	भएको	भएको
१७	नेपाल राष्ट्रिय आवि, रिजु	५	भएको	भएको	भएको	भएको
१८	भैरव आवि, रिजु तुलाधारा	५	भएको	भएको	भएको	भएको
१९	जनकल्याण आवि, पात्थरनाउली	५	भएको	भएको	भएको	भएको
२०	बुलिमिड लोटस बोर्डिङ	५	भएको	भएको	भएको	भएको
२१	राईजिङ स्टार ईलिस स्कूल	५	भएको	भएको	भएको	भएको
२२	कोलम्बस एकेडेमी, छिउडी पुसाकोट	६	भएको	भएको	भएको	भएको
२३	लक्ष्मी आवि, बस्नेपाटी	६	भएको	भएको	भएको	भएको
२४	नेपाल राष्ट्रिय मावि, लेखालागाउँ	६	भएको	भएको	भएको	भएको
२५	पञ्चेश्वरी आवि, लुजै	६	भएको	भएको	भएको	भएको
२६	जयजनता आवि, बेकुरेकोट	६	भएको	भएको	भएको	भएको
२७	गणेश मन्दिर मेला	६	भएको	भएको	भएको	भएको
२८	महेन्द्र जय देवी मावि, छिउडी	६	भएको	भएको	भएको	भएको
२९	विजया मावि	७	भएको	भएको	भएको	भएको
३०	पंचकोशी ईलिस स्कूल	७	भएको	भएको	भएको	भएको
३१	नेपाल राष्ट्रिय मावि	७				
३२	हनुमान आवि, पौवा	८	भएको	भएको	भएको	भएको
३३	हनुमान आवि, बसपानी	८	भएको	भएको	भएको	भएको

क्र.सं.	विद्यालयको नाम र ठेगाना	वडा नम्बर	विद्यालय शान्ति क्षेत्र कार्यान्वयन	विद्यालय सुधार योजना अद्यावधिक	बाल क्लब गठन	बालमैत्री शिक्षण विधिको प्रयोग
३४	कालिका आवि, साहुवाडा	८	भएको	भएको	भएको	भएको
३५	डि.के. निकेतन पब्लिक स्कूल बालेश्वर	८	भएको	भएको	भएको	भएको
३६	महादेव आवि, घियाचौर	८	भएको	भएको	भएको	भएको
३७	धुलेश्वर मावि, चक्रा	८	भएको	भएको	भएको	भएको
३८	प्रेमदेवी मावि, धामीगाउँ	९	भएको	भएको	भएको	भएको
३९	नारायणी बाल विकास केन्द्र	९				
४०	पंचकोशी आवि, प्यादुरा	९	भएको	भएको	भएको	भएको
४१	हंसज्वाला आवि, छपाते	९	भएको	भएको	भएको	भएको
४२	नवदुर्गा आवि, भर्जनिया	९	भएको	भएको	भएको	भएको
४३	बिन्द्राबासिनी आवि, छुवाला	१०	भएको	भएको	भएको	भएको
४४	पंचकोशी ज्वाला मावि, गमौडी	१०	भएको	भएको	भएको	भएको
४५	पंचकोशी बेद विद्या आश्रम, नाविस्थान	१०	भएको	भएको	भएको	भएको
४६	ईन्द्रज्वाला आवि, राजामार्ध	१०	भएको	भएको	भएको	भएको
४७	कृष्ण आवि, गतेडिचौर	१०	भएको	भएको	भएको	भएको
४८	माई भगवती बाल विकास केन्द्र	१०	भएको	भएको	भएको	भएको
४९	ज्वाला आवि, भुकाहाँ	११	भएको	भएको	भएको	भएको
५०	भानु मावि, तोरायाँ	११	भएको	भएको	भएको	भएको
५१	भैरव आवि, लामगडा	११	भएको	भएको	भएको	भएको
५२	दिपेन्द्र आवि, भुकाहाँ	११	भएको	भएको	भएको	भएको
५३	जनकल्याण आवि, तुलधारा	११	भएको	भएको	भएको	भएको
५४	भैरव आवि, दह	१२	भएको	भएको	भएको	भएको
५५	सुर्योदय आवि, लम्सु	१२	भएको	भएको	भएको	भएको
५६	जनता आवि, भुपुरेसाल	१२	भएको	भएको	भएको	भएको
५७	छडुङ्ग आवि, बुकारिया	१३	भएको	भएको	भएको	भएको
५८	सरस्वती देवी मावि, विनायक	१३	भएको	भएको	भएको	भएको
५९	कालिका देवी मावि, हाडेआउत	१३	भएको	भएको	भएको	भएको
६०	देउतीस्थान आवि, बास्कोट	१३	भएको	भएको	भएको	भएको
६१	भैरव आवि, भाप्र	१३	भएको	भएको	भएको	भएको
६२	सरस्वती आवि, खारीगौडा	१३	भएको	भएको	भएको	भएको
६३	तियाडी आवि, चाखा	१३	भएको	भएको	भएको	भएको

## अनुसूची ११: छात्रवृत्ति तथा लक्षित सुविधाको विवरण

क्र.सं.	विद्यालयको नाम	वडा नम्बर	छात्रवृत्तीको किसिम अनुसार										
			दलित		अपाङ्ग		छात्रा	विपन्न		जेहेन्दार		अन्य सुविधा	
			छात्र	छात्रा	छात्र	छात्रा		छात्र	छात्रा	छात्र	छात्रा	छात्र	छात्रा
१	देउती चौर आवि	१	३०	३९	१	०	५४	०	०	०	०	०	०
२	ब्राइट फ्युचर ई.बो. स्कुल	१	५	९	०	०	०	०	०	२	२	०	०
३	भानेश्वर मावि	२	२२	२५	३	०	५	०	०	३०	३०	०	०
४	मालिका आवि, धारापानी	२	११	१४	०	०	२	०	१	०	१	०	०
५	भुवाचौर आवि	२	१९	२८	१	०	१	२	२	०	०	०	०
६	नरेश्वर आवि	२	२६	३३	०	०	०	०	८	५	०	०	०
७	मष्टनारायण आवि, पोखरी	३	४४	७८	०	०	८६	०	०	०	०	०	०
८	कृष्ण आवि, पाली	३	०	०	०	०	०	०	०	०	०	०	०
९	भैरव आवि, सियाला	३	८	६	०	०	६३	०	०	०	०	०	०
१०	गगन जनज्योती आवि	३	४	२	०	०	६४	०	०	०	०	७	०
११	सरस्वती बाल शिक्षा केन्द्र	३	०	०	०	०	०	०	०	०	०	०	०
१२	शान्ति सिर्जना आवि	४	३५	५१	१	०	०	०	७	८	९	११	०
१३	नेपाल राष्ट्रिय आवि, मौरीकोट	४	४०	४०	०	०	५१	०	०	०	०	०	०
१४	सरस्वती मावि, कृष्णकोट	४	११७	१३१	०	०	३५७	०	०	०	०	०	०
१५	पञ्चदेवल आवि	४	५९	४१	०	०	३४	०	०	०	०	०	०
१६	हिलसाईड ईलिस स्कुल	४	०	०	०	०	०	०	०	०	०	०	०
१७	नेपाल राष्ट्रिय आवि, रिजु	५	४३	५९	०	०	८९	०	०	०	०	०	०
१८	भैरव आवि, रिजु तुलाधारा	५	८	९	०	०	६७	०	०	०	०	०	०
१९	जनकल्याण आवि, पात्थरनाउली	५	३९	३८	०	२	६१	०	०	०	०	०	०
२०	बुलिमिड लोटस बोर्डिङ	५	०	०	१	१	०	०	०	०	०	०	०
२१	राईजिङ स्टार ईलिस स्कुल	५	०	०	०	०	०	०	०	०	०	०	०
२२	कोलम्बस एकेडेमी, छिउडी पुसाकोट	६	१९	१३	०	०	०	०	०	०	०	०	०
२३	लक्ष्मी आवि, बस्नेपाटी	६	४	३	०	०	९७	०	०	०	०	०	०
२४	नेपाल राष्ट्रिय मावि, लेखालागाउँ	६	२२	१९	०	०	११६	०	०	०	०	०	०
२५	पञ्चेश्वरी आवि, लुजै	६	१३	१२	०	०	५८	०	०	०	०	०	०

क्र.सं.	विद्यालयको नाम	वडा नम्बर	छात्रवृत्तिको किसिम अनुसार										
			दलित		अपाङ्ग		छात्रा	विपन्न		जेहेन्दार		अन्य सुविधा	
			छात्र	छात्रा	छात्र	छात्रा		छात्र	छात्रा	छात्र	छात्रा	छात्र	छात्रा
२६	जयजनता आवि, बेकुरेकोट	६	४२	१७	०	०	३५	०	०	०	०	०	०
२७	गणेश मन्दिर मेला	६	४	६	०	०	८	०	०	०	०	०	०
२८	महेन्द्र जय देवी मावि, छिउडी	६	६९	९७	२	१	९७	०	०	०	०	०	०
२९	विजया मावि	७	८०	७०	४	६	३७५	०	०	८	७	०	०
३०	पंचकोशी ईलिस स्कुल	७	२५	२७	०	०	०	०	०	०	०	०	०
३१	नेपाल राष्ट्रिय मावि	७	९६	११५	१२	०	९	०	०	०	०	०	०
३२	हनुमान आवि, पौवा	८	१८	२०	१५	०	०	०	०	०	०	०	०
३३	हनुमान आवि, बसपानी	८	३१	४६	३८	०	०	०	०	०	०	०	०
३४	कालिका आवि, साहुवाडा	८	४	३	९७	०	०	०	०	०	०	०	०
३५	डि.के. निकेतन पब्लिक स्कुल बालेश्वर	८	५	७	०	०	०	०	०	३	३	०	०
३६	महादेव आवि, घियाचौर	८	२५	६६	३	०	२	०	०	०	०	०	०
३७	धुलेश्वर मावि, चकत्रा	८	१००	९७	४	०	८	०	०	२०	१०	०	०
३८	प्रेमदेवी मावि, धामीगाउँ	९	८८	१३८	२	३	२६२	०	०	४	४	०	०
३९	नारायणी बाल विकास केन्द्र	९	०	०	०	०	०	०	०	०	०	०	०
४०	पंचकोशी आवि, प्यादुरा	९	६९	६३	०	०	२५	०	०	०	०	०	०
४१	हंसज्वाला आवि, छपाते	९	७	४	०	०	१९	०	०	०	०	०	०
४२	नवदुर्गा आवि, भजनिया	९	२०	२६	०	०	९७	०	०	०	०	०	०
४३	बिन्द्राबासिनी आवि, छुवाला	१०	१४	२३	०	०	०	०	०	०	०	०	०
४४	पंचकोशी ज्वाला मावि, गमौडी	१०	५९	१२७	२	८	०	०	०	०	०	०	०
४५	पंचकोशी बेद विद्या आश्रम, नाविस्थान	१०	०	०	०	०	०	०	०	०	०	०	०
४६	ईन्द्रज्वाला आवि, राजामार्ध	१०	२३	१६	०	०	०	०	०	०	०	०	०
४७	कृष्ण आवि, गतेडिचौर	१०	१२१	१६	०	०	०	०	०	०	०	०	०
४८	माई भगवती बाल विकास केन्द्र	१०	०	०	०	०	०	०	०	०	०	०	०
४९	ज्वाला आवि, भुकाहाँ	११	०	०	०	०	०	०	०	०	०	०	०
५०	भानु मावि, तोरायाँ	११	७५	६६	०	२	३	०	०	१	४	०	०
५१	भैरव आवि, लामगडा	११	१२	१०	०	०	१६	०	०	०	०	०	०

क्र.सं.	विद्यालयको नाम	वडा नम्बर	छात्रवृत्तिको किसिम अनुसार										
			दलित		अपाङ्ग		छात्रा	विपन्न		जेहेन्दार		अन्य सुविधा	
			छात्र	छात्रा	छात्र	छात्रा		छात्र	छात्रा	छात्र	छात्रा	छात्र	छात्रा
५२	दिपेन्द्र आवि, भुकाहाँ	११	१०	६	०	०	४०	०	०	०	०	०	०
५३	जनकल्याण आवि, तुलधारा	११	१२	२९	०	०	१८	०	०	०	०	०	०
५४	भैरव आवि, दह	१२	७	१४	०	०	१	०	०	३	०	०	०
५५	सुर्योदय आवि, लम्सु	१२	१०८	११८	०	१	२	०	०	०	०	०	०
५६	जनता आवि, भुपुरेसाल	१२	३०	२८	०	०	०	०	०	०	५	०	०
५७	छडुङ्ग आवि, बुकारिया	१३	२२	३५	१	०	१	०	०	३	२	०	०
५८	सरस्वती देवी मावि, विनायक	१३	५६	७७	०	०	०	०	०	२०	१६	०	०
५९	कालिका देवी मावि, हाडेआउत	१३	१०८	७८	०	३	१	०	०	९	६	०	०
६०	देउतीस्थान आवि, बास्कोट	१३	१७	२३	०	०	०	०	०	३	२	०	०
६१	भैरव आवि, भाप्र	१३	३३	१४	१	०	१	२	१	०	२	०	०
६२	सरस्वती आवि, खारीगौडा	१३	३८	२४	०	०	२	०	२	३	१	०	०
६३	तियाडी आवि, चाखा	१३	१३	१७	१	०	२	१	१	२	४	०	०
जम्मा			२००९	२१७३	१८९	२७	२२२९	५	२२	१२४	१०८	१८	०



## अनुसूची १२: श्रोत नक्शांकन सर्वेक्षणबाट प्राप्त सडक विवरण

A = ५ कि.मि भन्दा लामो सडक

B = ३-४ कि.मि. लामो सडक

C = १-२ कि. मि. लामो सडक

D = १ कि.मि. भन्दा छोटो सडक

FID	Name	Category	Length (KM)	Category
1	कालभैरवचुप्रा कच्ची	कच्ची	5.296	1-A
2	सान्तीवजारकच्ची	कच्ची	6.2459	2-A
3	तल्लोडुंगेश्वर कच्ची	कच्ची	9.9639	3-A
4	रातामाटासुर्खेत कच्ची	कच्ची	5.4318	4-A
5	गमौडीदैलेख	कच्ची	5.0032	5-A
6	गाइखोर	कच्ची	9.248	6-A
7	वडाअभिस तल्लो डुंगेश्वर	कच्ची	4.2182	10-B
8	लुजेइविकुरे	कच्ची	3.7081	11-B
9	मडासैनकाफलकोट कच्ची	कच्ची	3.2431	1-B
10	कालभैरवगमौडी कच्ची	कच्ची	3.7311	2-B
11	कालभैरवविनायक कच्ची	कच्ची	4.5966	3-B
12	पटांगीनीभण्डारीगाउ कच्चि	कच्ची	3.3099	4-B
13	कृषणकाेट भण्डारी गाउ नेपाग्रहकच्चि	कच्ची	3.7608	5-B
14	मध्यपहाडीपादुका कच्ची	कच्ची	4.732	6-B
15	भुवाचौरवेतेनी कच्ची	कच्ची	3.7802	7-B
16	गमौडीनाविस्थान कच्ची	कच्ची	4.1523	8-B
17	नाउलीलेखालगाउ सातखम्ब	कच्ची	3.5578	9-B
18	कृषणामन्दिर चैतारा कच्ची	कच्ची	1.1639	10-C
19	छल्नेपानीभण्डारीगाउ कच्ची	कच्ची	1.1893	11-C
20	तियाडीस्थानधारखोला कच्ची	कच्ची	1.2138	12-C
21	लामाडाडामालीघाट कच्ची	कच्ची	1.2275	13-C
22	तितेपाल्तकालेखोला कच्ची रोड	कच्ची	1.263	14-C
23	गौरीमालीकाकच्ची	कच्ची	1.278	15-C
24	हुमानेकाधवडीमुल कच्चि	कच्ची	1.427	16-C
25	पोवाघियातीदु कच्चि	कच्ची	1.4352	17-C
26	छडुगमाथील्लो डुंगेश्वर कच्चि	कच्ची	1.6648	18-C
27	टाटेदुगांठुलाखोला कच्ची	कच्ची	1.6796	19-C
28	मालीकादह कच्ची रोड	कच्ची	1.0816	1-C
29	सान्तिवजारवडा अफिस कच्चि	कच्ची	1.7234	20-C
30	पारीघरजुकेधारा कच्ची	कच्ची	1.8207	21-C
31	धुलेगल्पाकच्ची	कच्ची	1.9344	22-C
32	पोवाभजनीया	कच्ची	1.9394	23-C
33	वडाअफिस कृषण कोट कच्ची	कच्ची	1.9516	24-C
34	सान्तिवजारकृषणकोट कच्चि	कच्ची	1.975	25-C
35	डुंगेश्वरतितेपाटा कच्ची रोड	कच्ची	1.9796	26-C

FID	Name	Category	Length (KM)	Category
36	षोवादुल्लु नगरपालिका	कच्ची	2.0022	27-C
37	किर्तीखम्बसुर्खेत कच्ची	कच्ची	2.0786	28-C
38	वजाडडाव कच्ची	कच्ची	2.1071	29-C
39	कालीकादेवी देउतीथान मन्दिर कच्ची	कच्ची	1.0925	2-C
40	कृषणकाेट नेपाग्रह कच्ची	कच्ची	2.1671	30-C
41	पटांगिनिहेराउडुगां कच्ची	कच्ची	2.181	31-C
42	दुधेमालीकाभवाचौर कच्ची	कच्ची	2.2735	32-C
43	भजनीयापिपलधारी कच्ची	कच्ची	2.3472	33-C
44	भजनीयापातालपाटा कच्ची	कच्ची	2.3626	34-C
45	रातामातादुल्लू पक्किक	पक्किक	2.3703	35-C
46	वालेवजारतल्लो डुंगेश्वर	कच्ची	2.4002	36-C
47	चौराडाडा तुल्धारा कच्ची	कच्ची	2.4101	37-C
48	वालेवजारकालभैरव	कच्ची	2.4503	38-C
49	सातखम्बअमकाडा कच्ची	कच्ची	2.491	38-C
50	गल्लेधारातल्लो डुंगेश्वर कच्ची	कच्ची	1.103	3-C
51	गमौडीदुल्लु कच्ची	कच्ची	2.5636	40-C
52	कृषणकोट भलाकाटिया कच्ची	कच्ची	2.5734	41-C
53	धुलेसान्तीवजार कच्ची	कच्ची	2.5994	42-C
54	चौताराविन्द्रावासिनी कच्ची	कच्ची	2.6005	43-C
55	पातीकाल्लाभानेश्वर कच्ची	कच्ची	2.6415	44-C
56	पटागीनीनारीकामुल कच्ची	कच्ची	2.6449	45-C
57	भुवाचौरतरीया कच्ची	कच्ची	2.7334	46-C
58	सिरीस्थानमुल्की	कच्ची	2.8191	47-C
59	शान्तीवजार पिपलघाडी कच्ची	कच्ची	2.8395	48-C
60	गमौडीकालभैरव कच्ची	कच्ची	2.8724	49C
61	मायाभुवाचौरकच्ची	कच्ची	1.1106	4-C
62	किर्तीखम्बसिमखेत कच्ची	कच्ची	1.1118	5-C
63	कालीमाटीतल्लो राेकायवाडा कच्ची	कच्ची	1.1328	6-C
64	ढाडादुल्लु हस्पिटल	कच्ची	1.1384	7-C
65	वालेवजारसिस्ने कच्ची रोड	कच्ची	2.9222	8-C
66	गौरीकालभैरव कच्ची रोड	कच्ची	1.1492	9-C
67	सैनीखोलारुमालथान कच्ची	कच्ची	0.4806	10-D
68	चिकाटीयादेउनधारा	कच्ची	0.4898	11-D
69	रुमालथानमायालपाता कच्ची	कच्ची	0.519	12-D
70	ढाडादुल्लू हस्पिटल कच्ची	कच्ची	0.5623	13-D
71	रातामाटादैलेख कच्ची	कच्ची	0.6018	14-D
72	वाकेगैरा हस्पिटल कच्ची	कच्ची	0.6306	15-D
73	गल्लाधारातल्लो डुंगेश्वर कच्ची वाटो	कच्ची	0.6395	16-D
74	चौतारादुल्लू	कच्ची	0.6815	17-D
75	राम्चेसिमलतोली कच्ची	कच्ची	0.6992	18-D

FID	Name	Category	Length (KM)	Category
76	हाडेआवतविनायक कच्ची	कच्ची	0.7045	19-D
78	तियाडीस्थानडाडावडा कच्ची	कच्ची	0.7316	20-D
79	सातखम्बघियातिदु	कच्ची	0.7973	21-D
80	गउघरक्लिनिक आर्मि क्याम्प	कच्ची	0.8298	22-D
81	कालभैरवगौरी कच्ची	कच्ची	0.9171	23-D
82	गौरीविनायक कच्ची रोड	कच्ची	0.926	24-D
83	डुडेपिपलस्याउले पक्की नहर	कच्ची	0.9401	25-D
84	पौवादुवारिचाखा	कच्ची	0.141	2-D
85	वडाकार्यलय कच्ची	कच्ची	0.1516	3-D
86	हेराउडुगांकृषि कच्ची	कच्ची	0.1561	4-D
87	चगत्रात्रमकुण्ड	कच्ची	0.1739	5-D
88	सातकाखोलाकच्ची	कच्ची	0.1954	6-D
89	पांचखम्बा कच्ची	कच्ची	0.3778	7-D
90	गैरीपिपल पार्कीखाल	कच्ची	0.4531	8-D
91	कालाखठलासगल्यान कच्ची	कच्ची	0.4706	9-D

## सन्दर्भ सामाग्री

- केन्द्रीय तथ्याङ्क विभाग, (२०७० वि.सं.)। *नेपालमा गरिवीको लघु क्षेत्र अनुमान २०६८*, काठमाण्डौ: केन्द्रीय तथ्याङ्क विभाग थापाथली ।
- संघीय मामिला तथा स्थानीय विकास मन्त्रालय, (२०७४ वि.सं.)। *स्थानीय सरकार सञ्चालन ऐन २०७४* काठमाण्डौ: संघीय मामिला तथा स्थानीय विकास मन्त्रालय, सिंहदरवार ।
- संघीय मामिला तथा सामान्य प्रशासन मन्त्रालय, (२०७५ वि.सं.)। *गाउँ नगर वस्तुस्थिति विवरण तयारी कार्यविधि २०७५* काठमाण्डौ: संघीय मामिला तथा स्थानीय विकास मन्त्रालय, सिंहदरवार ।
- Central Bureau of Statistics, (2016). *National Climate Change Impact: A statistical Report 2016*, Kathmandu: Central Bureau of Statistics, Thapathali.
- Central Bureau of Statistics, (2014). *National Population and Housing Census 2011 (Village Development Committee/Municipality)*, Kathmandu: Central Bureau of Statistics, Thapathali.
- Central Bureau of Statistics, (2014). *National Population Census 2011 (Household and Population by Sex Ward Level)*, Kathmandu: Central Bureau of Statistics, Thapathali.
- Central Bureau of Statistics, (2014). *National Population and Housing Census 2011 (Usual Activity Performed in the 12 Month and Economic Activity)*, Kathmandu: Central Bureau of Statistics, Thapathali.
- Central Bureau of Statistics, (2014). *National Population and Housing Census 2011 (Usually Active and Not Active Population and Living Arrangement of Children)*, Kathmandu: Central Bureau of Statistics, Thapathali.
- National Planning Commission, (2014). *Nepal Human Development Report, 2014*. Kathmandu: GoN, National Planning Commission.
- Survey Department, (1996). *Land Reform and Mapping Project Report*. Kathmandu: GoN, Ministry of Land Reform and Management.